






















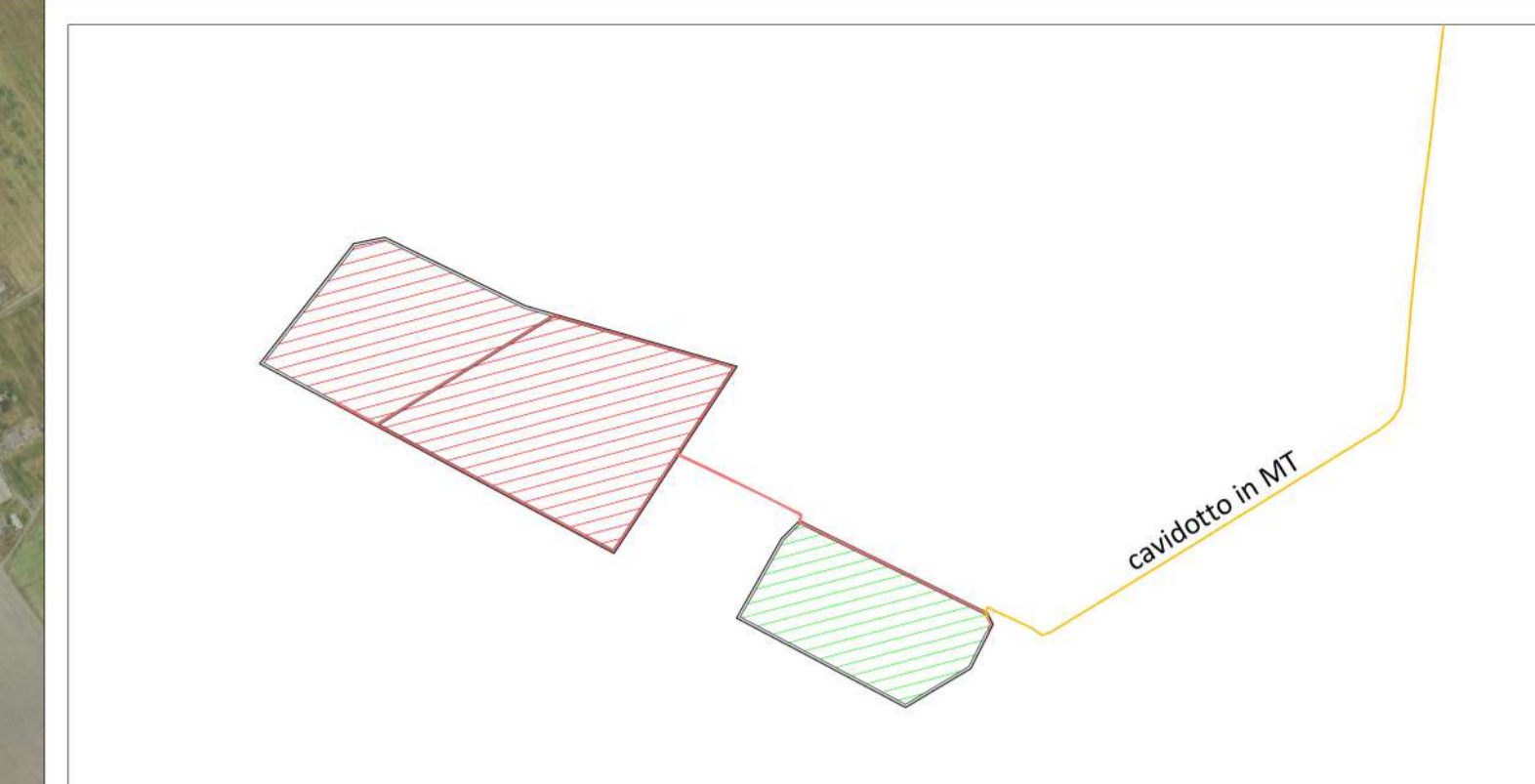
**LEGENDA**

-  Recinzione Parco Fotovoltaico
-  Tracker FV 2P - 30
-  Tracker FV 2P - 45
-  Cabina
-  Inverter
-  Viabilità Interna al Parco Fotovoltaico
-  Cavidotto esterno in MT
-  Cavidotto interno

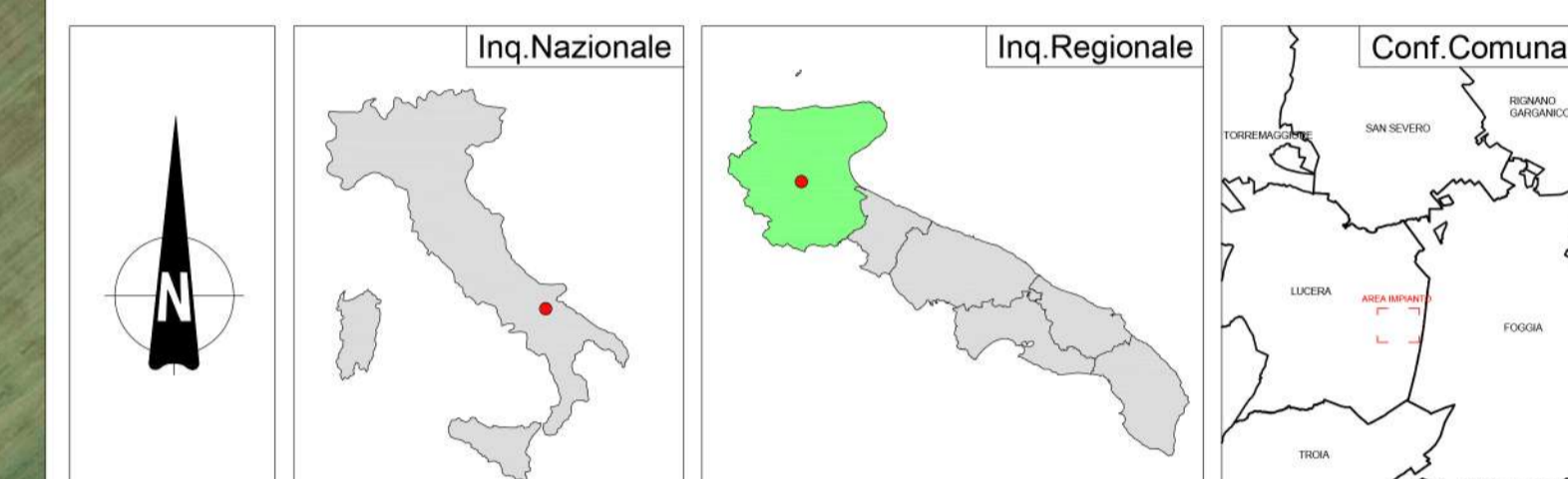


**CARTA IDROGEOLOGICA**

-  408\_vette
-  408\_ripe\_erosione\_fluviale
-  408\_reticolo
-  408\_punti\_sommitali
-  408\_orli\_terrazzo\_morfologico
-  408\_nicchie
-  408\_giaciture\_strati
-  408\_discariche\_controllate
-  408\_dighe\_ply
-  408\_dighe
-  408\_creste
-  408\_corpi\_frana
-  408\_cigli\_sponda\_fluviale
-  408\_cave
-  408\_bacini\_idrici
-  408\_argini



| Campo | Tracker 2P-30 | Tracker 2P-45 | Tot.Pannelli | Potenza MW | Inverter 3 MW |
|-------|---------------|---------------|--------------|------------|---------------|
| 1     | 40            | 428           | 40.920       | 27,4164    | 7             |
| 2     | 9             | 148           | 13.860       | 9,2862     | 3             |
|       | 49            | 576           | 54.780       | 36,7026    | 10            |



REGIONE PUGLIA



PROVINCIA DI FOGGIA



COMUNE DI LUCERA



DENOMINAZIONE:

Comune di Lucera (FG)  
Località "Contrada Vaccarella"

**PROGETTO DEFINITIVO**

per la realizzazione di un impianto agrovoltato da ubicare in agro del comune di Lucera (FG) in località "Contrada Vaccarella", potenza nominale pari a 36,7026 MW in DC e potenza in immissione pari a 30 MW AC, e delle relative opere di connessione alla RTN ricadenti nello stesso comune.

PROPONENTE



FORTORE ENERGIA S.p.A.  
Piazza G. Marconi, 15 - 00144 Roma  
PEC: fortoreenergia@pec.it  
Part. IVA 03151540717

Codice Autorizzazione Unica Q1V13G6

ELABORATO

Carta Idrogeomorfologica - Autorità di Bacino

Tav n° 10AP

Scala 1:10000

| Numero | Data        | Motivo  | Eseguito | Verificato | Approvato |
|--------|-------------|---|----------|------------|-----------|
| Rev 0  | Aprile 2022 | Istanza per l'avvio del procedimento di rilascio del provvedimento di VIA nell'ambito del Provvedimento Unico in materia Ambientale ai sensi dell'art.27 del D.Lgs.152/2006 e ss.mm.ii. |          |            |           |

I PROGETTISTI

Dott.ssa Ing. ANGELA LANCELLOTTI  
Via del Gallinello n.281  
85100 Potenza (PZ)  
Ordine degli Ingegneri di Potenza n.1702  
Mail: esapro\_studiotecnico@gmail.com  
PEC: angela.lancellotti@ingpec.eu  
Cell: 320 8683387



Dott.ssa Ing. ANGELA LANCELLOTTI  
Via del Gallinello n.281  
85100 Potenza (PZ)  
Ordine degli Ingegneri di Potenza n.1702  
Mail: esapro\_studiotecnico@gmail.com  
PEC: angela.lancellotti@ingpec.eu  
Cell: 320 8683387

Spazio Riservato agli Enti