

DENOMINAZIONE: **Comune di Lucera (FG)**  
**Località "Contrada Vaccarella"**

**PROGETTO DEFINITIVO**  
per la realizzazione di un impianto agrovoltaico da ubicare in agro del comune di Lucera (FG) in località "Contrada Vaccarella", potenza nominale pari a 36,7026 MW in DC e potenza in immissione pari a 30 MW AC, e delle relative opere di connessione alla RTN ricadenti nello stesso comune.

PROPONENTE: **fortore energia** S.p.A.  
Piazza G. Marconi, 15 - 00144 Roma  
PEC: fortoreenergia@pec.it  
Part. IVA 03151540717

Codice Autorizzazione Unica: **Q1VI3G6**

ELABORATO: **Sezioni Geologiche**      Tav. n° **3RGd**  
Scala: **1:2.000**

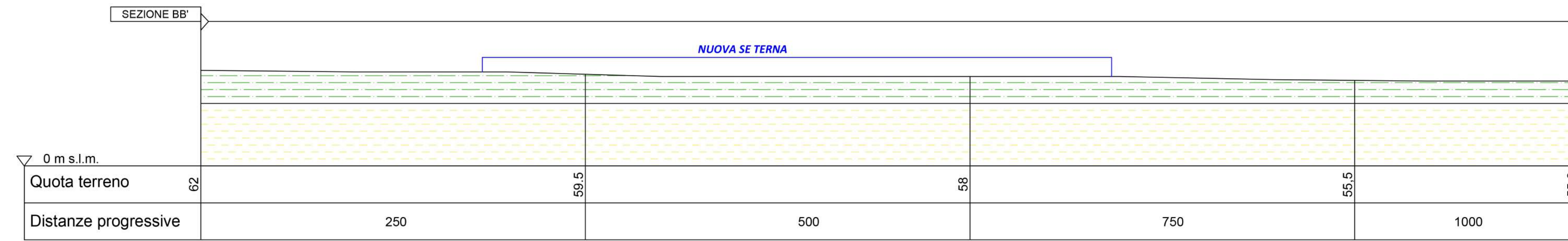
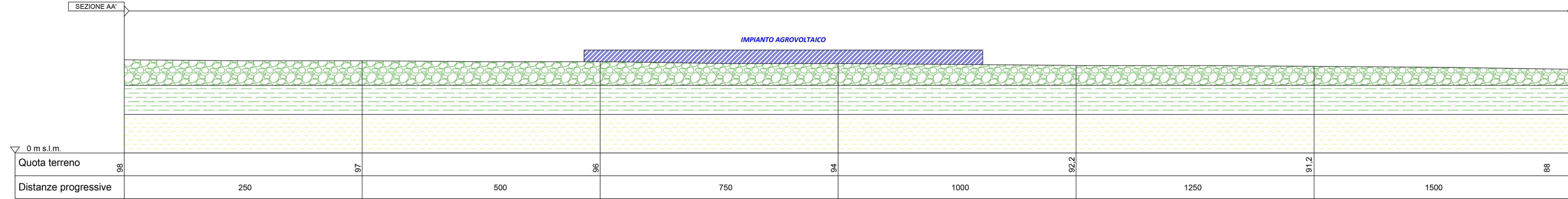
Numero	Data	Motivo	Eseguito	Verificato	Approvato
Rev 0	Marzo 2022	Istanza per l'avvio del procedimento di rilascio del provvedimento di VIA nell'ambito del Provvedimento Unico in materia Ambientale ai sensi dell'art.27 del D. Lgs. 152/2006 e ss.mm.ii.			



PROGETTAZIONE  
Dott.ssa Ing. ANGELA LANCELLOTTI  
Via del Galileo n.281  
85100 Potenza (PZ)  
Ordine degli Ingegneri di Potenza n.1702  
Mail: esapro.studiotecnico@gmail.com  
PEC: angela.lancellotti@ingpec.eu  
Cell: 320 8683387



TECNICO  
Dr Geol. ANTONIETTA CILUMBRIELLO  
Studio Tecnico Geologia, Energia & Ambiente  
Via Delle Puglie, 24  
85013 - Genzano di Lucania (PZ)  
qgeo.lab@gmail.com  
Cell: 347/1848562





-  Ghiaia poligenica con intercalazioni di livelli di sabbie (spessore 20 m circa) che poggiano su depositi sabbiosi e argillosi (Depositi alluvionali terrazzati)
-  Argille marnose più o meno siltose grigio-azzurre (Argille subappennine)