Legenda	
	Recinzione
	Viabilità di servizio
	Confine Catastale
	Limite area installazione
Pyl	Cancello di ingresso
	Tracker da 90 moduli FV n. 3 stringhe da 30 moduli
	Tracker da 60 moduli FV n. 2 stringhe da 30 moduli
	Cabina di consegna
	Cabina Sinistamento Parallelo
	Cabina inverter e trasformazione sottocampi

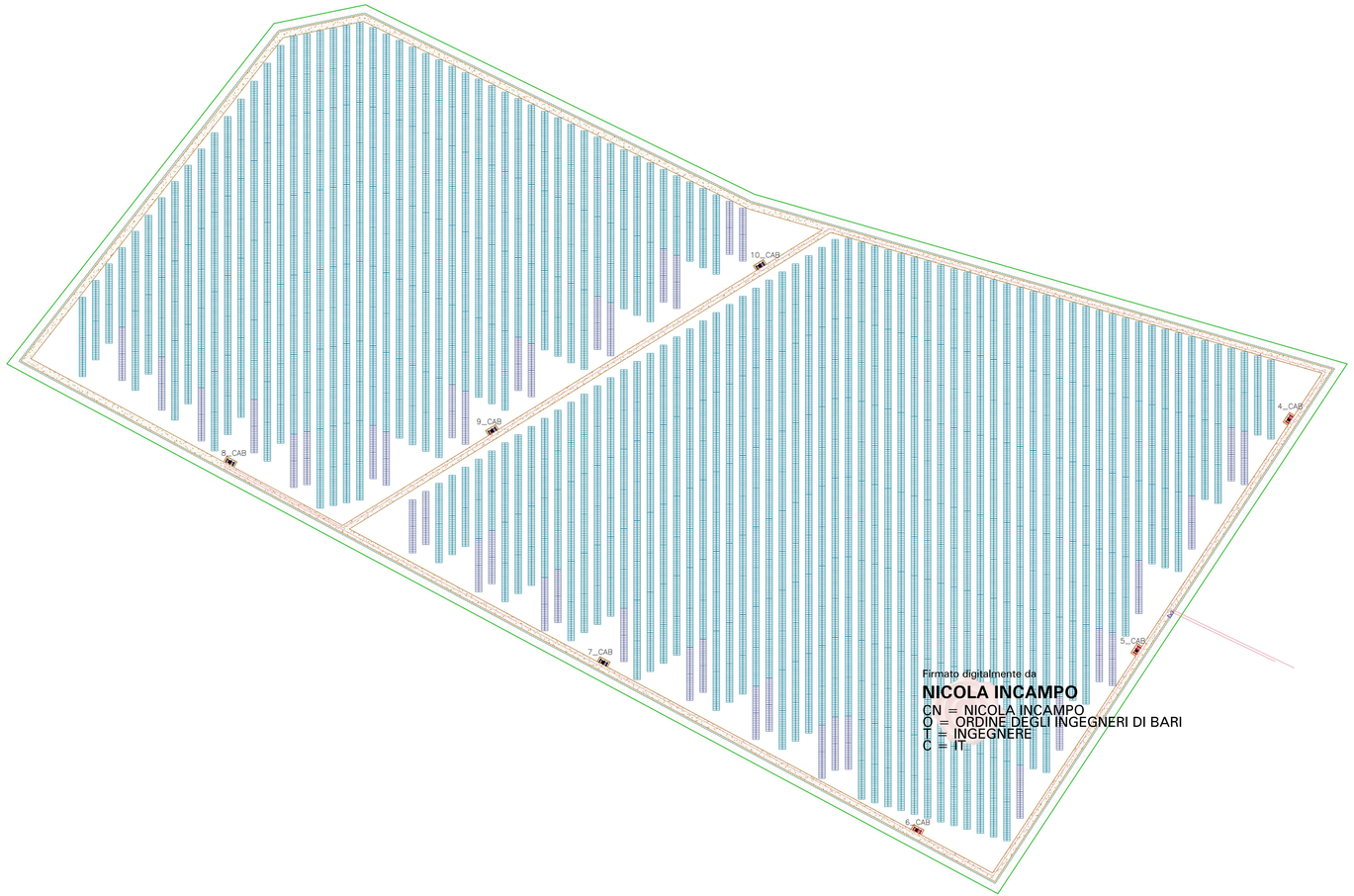

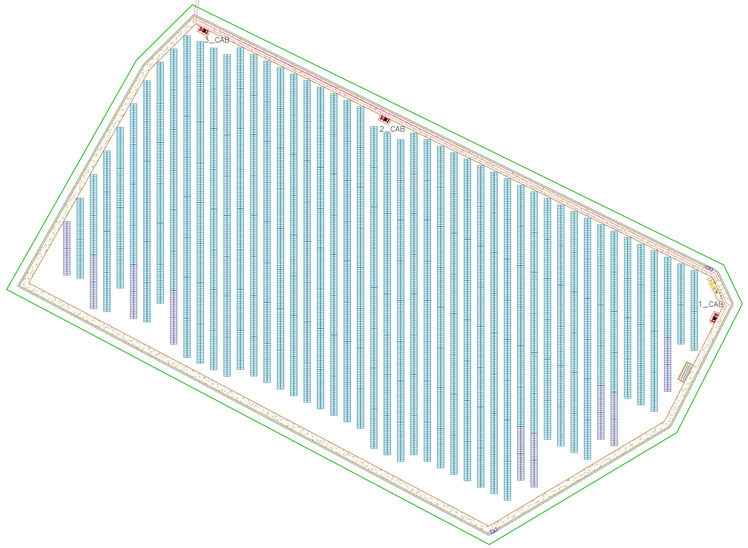

PARTICOLARE COSTRUTTIVO CANCELLO DI INGRESSO

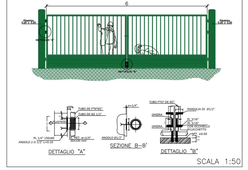

SCALA 1:50

PARTICOLARE COSTRUTTIVO CONTROVENTATURA RECINZIONE

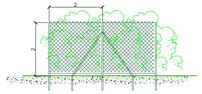

DA REALIZZARE OGNI 50 MT O NEGLI ANGOLI

SCALA 1:50

CONFIGURAZIONE
tracker interasse 10 m
576 traker da 90 moduli = 51840
49 traker da 60 moduli = 2940
54780 pannelli
54780*570 = 36,7026 MW DC

SOTTOCAMPO 1 48 traker da 90 moduli = 4320 5 traker da 60 moduli = 300 4620 pannelli 4620*570=2,6334 MW	SOTTOCAMPO 6 61 traker da 90 moduli = 5490 5 traker da 60 moduli = 300 5790 pannelli 5790*570=3,8703 MW
SOTTOCAMPO 2 51 traker da 90 moduli = 4590 0 traker da 60 moduli = 00 4590 pannelli 4590*570=3,0753 MW	SOTTOCAMPO 7 60 traker da 90 moduli = 5400 9 traker da 60 moduli = 540 5940 pannelli 5940*570=3,9798 MW
SOTTOCAMPO 3 49 traker da 90 moduli = 4410 4 traker da 60 moduli = 240 4650 pannelli 4650*570=3,1155 MW	SOTTOCAMPO 8 61 traker da 90 moduli = 5490 5 traker da 60 moduli = 360 5850 pannelli 5850*570=3,9195 MW
SOTTOCAMPO 4 63 traker da 90 moduli = 5670 3 traker da 60 moduli = 180 5850 pannelli 5850*570=3,9195 MW	SOTTOCAMPO 9 62 traker da 90 moduli = 5580 4 traker da 60 moduli = 240 5820 pannelli 5820*570=3,8994 MW
SOTTOCAMPO 5 61 traker da 90 moduli = 5490 5 traker da 60 moduli = 300 5790 pannelli 5790*570=3,8703 MW	SOTTOCAMPO 10 60 traker da 90 moduli = 5400 8 traker da 60 moduli = 480 5880 pannelli 5880*570=3,9396 MW

Firmato digitalmente da
NICOLA INCAMPO
CN = NICOLA INCAMPO
O = ORDINE DEGLI INGEGNERI DI BARI
T = INGEGNERE
C = IT

Firmato digitalmente da: LA PISCOPIA GIOVANNI
Data: 23/06/2023 11:00:44

REGIONE PUGLIA **PROVINCIA DI FOGGIA** **COMUNE DI LUCERA**

DENOMINAZIONE:

Comune di Lucera (FG)
Località "Contrada Vaccarella"

PROGETTO DEFINITIVO

per la realizzazione di un impianto agrovoltaico da ubicare in agro del comune di Lucera (FG) in località "Contrada Vaccarella"_potenza nominale pari a 36,7026 MW in DC e potenza in immissione pari a 30 MW AC, e delle relative opere di connessione alla RTN ricadenti nello stesso comune.

PROPONENTE:

FORTORE ENERGIA S.p.A.
Piazza G. Marconi, 15 – 00144 Roma
PEC: fortoreenergia@pec.it
Part. IVA: 03515150717

Codice Autorizzazione Unica **Q1VI3G6**

ELABORATO:

LAYOUT IMPIANTO

Tav. n°: EL_11.4

Scala: 1 : 1000

	Numero	Data	Motivo	Eseguito	Verificato	Approvato
Revisioni	Rev.0	Marzo 2022	Istanza per l'avvio del procedimento di rilascio del provvedimento di VIA nell'ambito del Provvedimento Unico in materia Ambientale e verifica MASE (D.Lgs 152/2006 e ss.mm.i.)			

Spazio riservato agli Enti:

PROGETTAZIONE:
Dott.ssa Ing. ANGELA LANCELLOTTI
Via del Gallitello n.291
85100 POTENZA (PZ)
Ordine degli Ingegneri di Potenza n.1702
Mail: ecopro.studiotecnico@gmail.com
PEC: angela.lancellotti@ingpec.eu
Cell. 327.8683287

IL TECNICO:
Dott. Ing. Nicola Incampo
Via Colapietro 28
70124 Carbonara (BA)
Ordine degli Ingegneri di Bari n. 6280
PEC: nicola.incampo0206@pec.ordingbari.it
Cell: 3896905463

Tutti i diritti sono riservati, la riproduzione anche parziale del disegno è vietata.