









Legenda

Francavilla 1 Solar s.r.l.

-  area progetto
-  cavidotto
-  area di ricognizione

VRP - Carta del potenziale

-  potenziale alto
-  potenziale medio
-  potenziale basso
-  potenziale nullo
-  potenziale non valutabile

 Limiti comunali

Base cartografica: Google Satellite



REGIONE PUGLIA
Comune di Francavilla Fontana
Provincia di Brindisi



PROGETTO DEFINITIVO
 PROGETTO PER LA COSTRUZIONE ED ESERCIZIO DELL'IMPIANTO DI PRODUZIONE DI ENERGIA ELETTRICA DA FONTE FOTOVOLTAICA CON ASSOCIATO IMPIANTO AGRICOLO (AGRIVOLTAICO) E DELLE RELATIVE OPERE ED INFRASTRUTTURE CONNESSE DELLA POTENZA NOMINALE MASSIMA DI 80239 KW E DELLA POTENZA NOMINALE IN A.C. PARI A 65800 KW SITO NEL COMUNE DI FRANCAVILLA FONTANA (BR) CON OPERE DI CONNESSIONE RICADENTI ANCHE NEI COMUNI DI MANDURIA (BR), ORIA (BR) ED ERCHIE (BR)

TITOLO TAVOLA Allegati al Documento di Valutazione Archeologica Preventiva
 Tavola 5b - Carta del potenziale archeologico su ortofoto

PROGETTAZIONE	PROPONENTE	SPAZIO RISERVATO AGLI ENTI
PROGETTISTI Ing. Nicola ROSELLI Ing. Rocco SALOME PROGETTISTI PARTI ELETTRICHE Per. Ind. Alessandro CORTI CONSULENZE E COLLABORAZIONI Arch Gianluca DI DONATO Ambiti archeologici - CAST s.r.l. Dott. Massimo MACCHIAROLA Ing Elvio MURETTA Geol. Vito PLESCIA	FRANCAVILLA 1 SOLAR S.R.L. SEDE LEGALE MILANO (MI), Cap 20131 viale Abruzzi n° 94 P.IVA 16318271000	

4.2.6_4.15	FILE EQWE434_4.2.6_4.15_Tav_05b.pdf	CODICE PROGETTO EQWE434	SCALA
-------------------	--	----------------------------	-------

REVISIONE	DATA	DESCRIZIONE REVISIONE	REDATTO	VERIFICATO	APPROVATO
A	07/07/2022	EMISSIONE	CAST-S.R.L.	FRANCAVILLASOLARISRL	FRANCAVILLASOLARISRL
B	DATA				
C	DATA				
D	DATA				
E	DATA				
F	DATA				

Tutti i diritti sono riservati. È vietata qualsiasi utilizzazione, totale o parziale, senza previa autorizzazione

