

Impianto ORTANOVA 2 - Fg.4 su catastale

(Coord. geogr. 41.353583N, 15.758269E)

Scala 1.3000



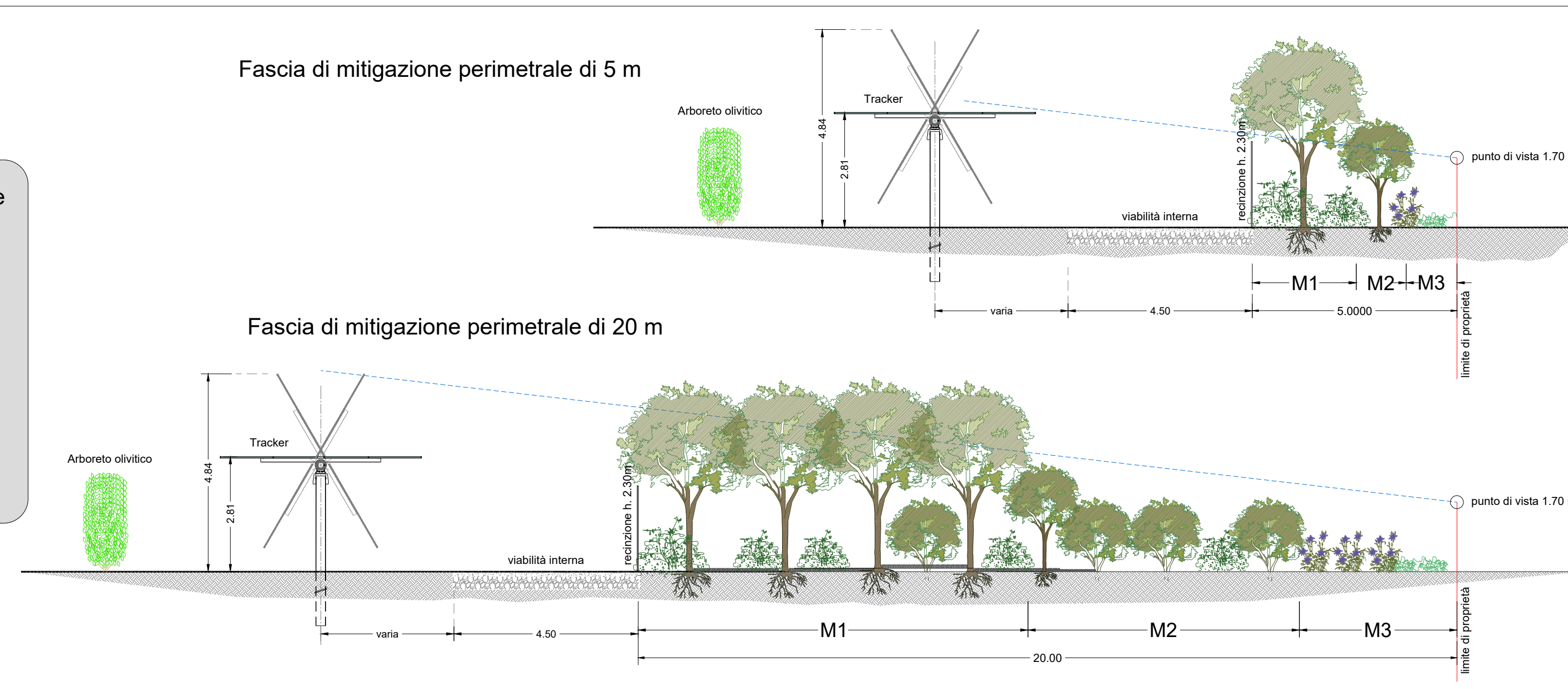
Particolare fascia di mitigazione perimetrale di 5m/20 m

Disposizione spaziale alterata secondo le indicazioni della Commissione in moduli M1-M2-M3.

M1 - Macchia alta: modulo più interno, a ridosso della recinzione e composto da specie arboree.

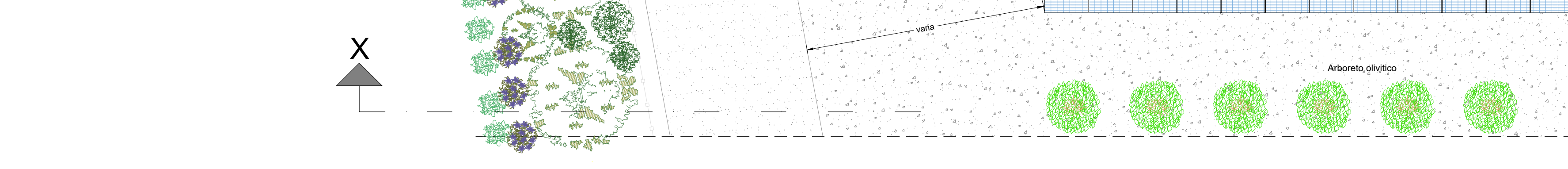
M2 - Macchia intermedia: modulo degradante della macchia alta e privo di specie arboree.

M3 - Macchia più esterna: modulo più lontano dalla recinzione e composto di specie arbustive poco elevate. Emula la struttura di una gamba.




STRALCIO PIANTA TRACKER

Scala 1:100



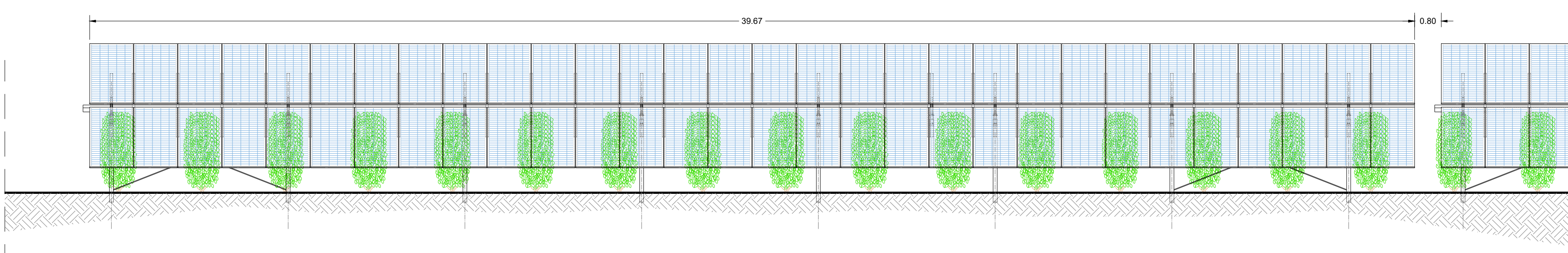
STRALCIO SEZIONE X

Scala 1:100



(Tracker su profilo terreno naturale)

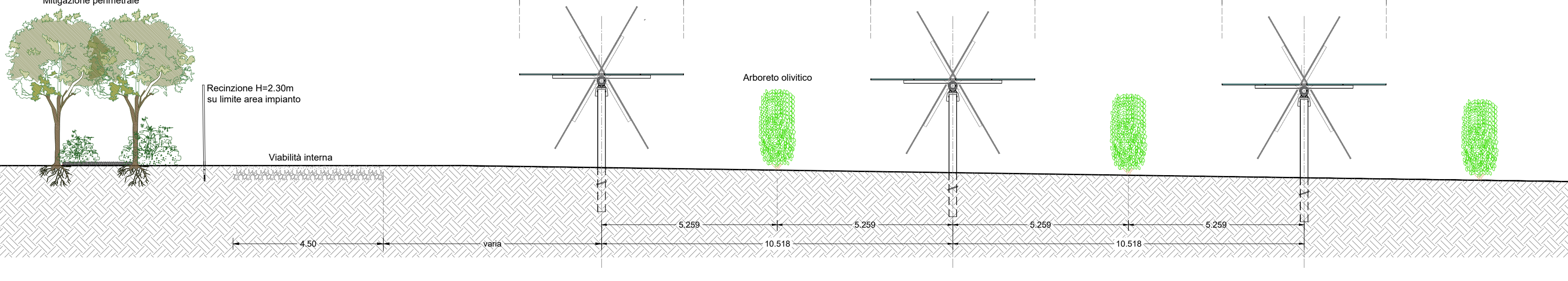
Scala 1:100



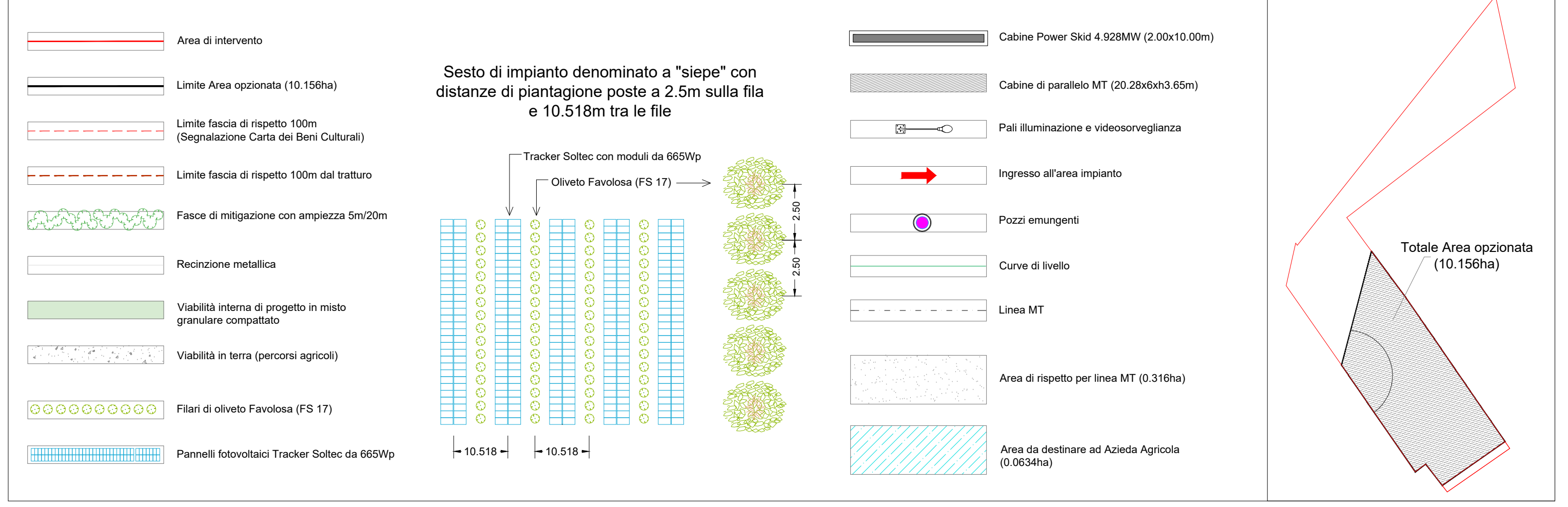
STRALCIO SEZIONE A-A'

(Tracker su profilo terreno naturale)

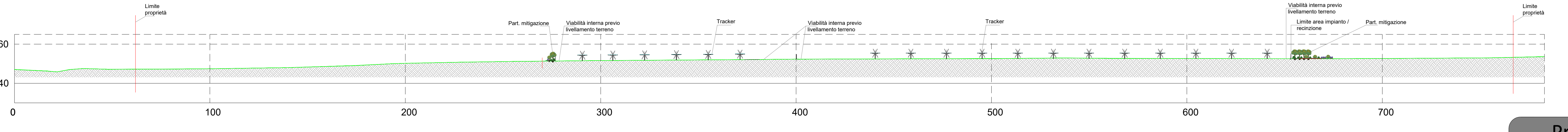
Scala 1:100



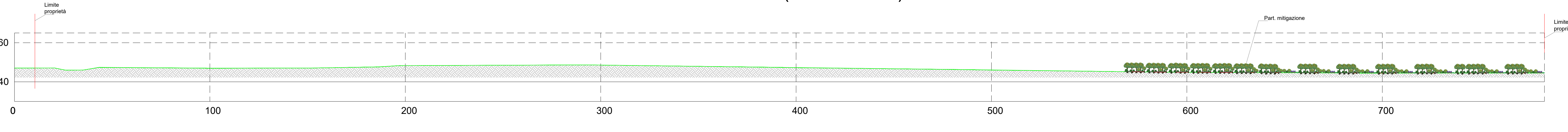
LEGENDA



SEZIONE A-A' (scala 1:1000)



SEZIONE B-B' (scala 1:1000)

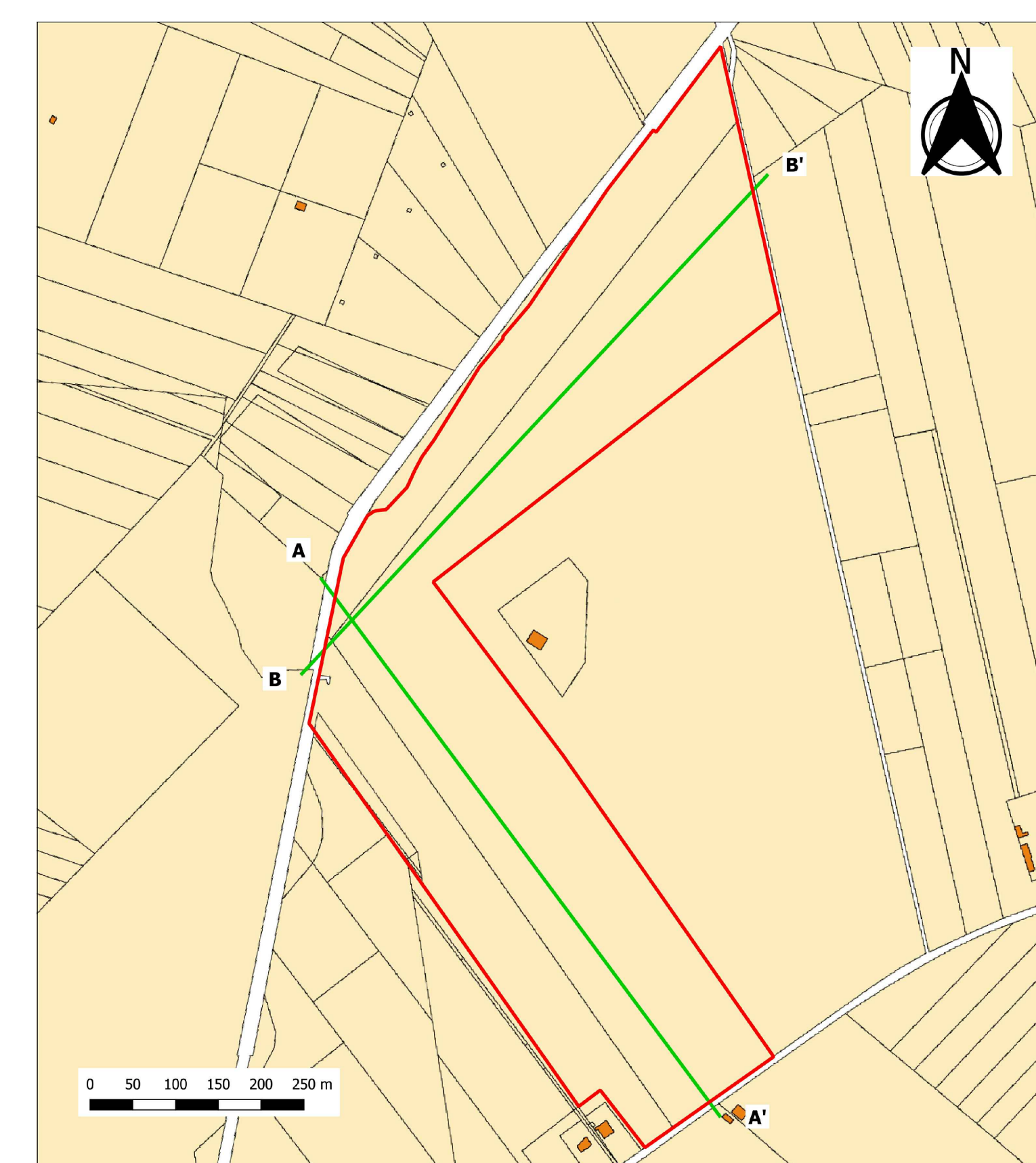


**Profili terreno naturale
STATO DI PROGETTO**

Stralcio catastale con area impianto fotovoltaico

COORDINATE GEOGRAFICHE: 41.353583N, 15.758269E

(scala 1:6000)



SEZIONE A-A' / B-B'
Confini di proprietà

NOTA BENE:

- Per i dettagli dei pannelli fotovoltaici, strutture di sostegno e sistemi di ancoraggio e fissaggio a terra vedere la tavola: *Particolari costruttivi impianto fotovoltaico_3*
- Per i disegni architettonici della recinzione tipo vedere la tavola: *Particolari costruttivi impianto fotovoltaico_1_Recinzione*

Marseglia Group

Marseglia Società Agricola S.r.l. (compartecipazione agricola)
Marseglia Amaro Energia e Sviluppo S.r.l. (compartecipazione fotovoltaica)
IMPIANTO AGROFOTVOLTAICO
SITO NEL COMUNE DI ORTANOVA
IN PROVINCIA DI FOGGIA
Valutazione di Impatto Ambientale
(art. 23-24-25 del D. Lgs. 152/2006)
Commissione Tecnica PNRR-PNIEC
(art. 17 del D.L. 77/2021), convertito in L. 108/2021
Prot. CIAE: DPE-0007123-P-10/08/2020

Idea progettuale, modello ideativo e coordinamento generale: AG Advisory S.r.l.
Progetto e supervisione generale: CRETA S.r.l.
Elaborazione grafica: Elettico Design
Assistenza legale: Studio Legale Sicchi Damiani

Progettisti:
Progetto agricolo: NETAFIM Italia S.r.l.
Dott. Alberto Vaso Pugliesi
Dott. Roberto Foglietta
Progetto agricolo agricolo: Elettico Design
Ing. Roberto Cerada
Progetto impianto fotovoltaico: Silver Ridge Power Italia S.r.l.
Ing. Stefano Felice
Arch. Salvatore Pezzato
Progetto struttura impianto fotovoltaico: Ing. Nicola A. di Rezzo
Progetto opere di connessione: Ing. Fabio Calcarara

Comitati paritettici:
Agronomo: Dott. Gabriele Totaro
Agronomo: Dott. Agr. Barbara Marascioni
Agronomo: Dott. Agr. Giuseppe Palladino
Architetto: Dott.ssa Caterina Polito
Architetto: Dott.ssa Michela Ruggie
Accreditamento P2P: Onada Fabiana S.r.l.
Fiscale: Dott. Giacomo Marascioni
Geologo: Geol. Pietro Pepe
Architetto: Ing. Luigi Faselli
Piano Economico Finanziario: Dott. Marco Marascioni
Fiscale e microfinanziaria: Dott. Leonardo Beccarini

Caricella: VIA_3
Sensorella: P_AGRIFOTVOLTAICO
Covisim: Pianta, prospetti e sezioni del manufatto di progetto dall'impianto fotovoltaico - Impianto di Orta Nova 2
Nome del file: PAGRIFOTVOLTAICO.pdf
Identificatore: PAGRIFOTVOLTAICO
Pianta, prospetti e sezioni manufatti 1 - Orta Nova 2
Zingolite: Taranto
Scala: varia
Autori elaboratori: Ing. Stefano Felice, Arch. Salvatore Pezzato

Rev. 00 01/02/2022
Disegnata: Prato senese

Spazio riservato agli Enti.