

IMPIANTO AGRIVOLTAICO
SITO NEL COMUNE DI ORTA NOVA
IN PROVINCIA DI FOGGIA

Valutazione di Impatto Ambientale

(artt. 23-24-25 del D.Lgs. 152/2006)

Commissione Tecnica PNRR-PNIEC

(art. 17 del D.L. 77/2021, convertito in L. 108/2021)

Prot. CIAE: DPE-0007123-P-10/08/2020

Idea progettuale, modello insediativo e coordinamento generale: **AG Advisory S.r.l.**

Paesaggio e supervisione generale: **CRETA S.r.l.**

Elaborazioni grafiche: **Eclettico Design**

Assistenza legale: **Studio Legale Sticchi Damiani**

Progettisti:

Progetto agricolo: **NETAFIM Italia S.r.l.**

Dott. Alberto Vezio Puggioni

Dott. Roberto Foglietta

Progetto azienda agricola: **Eclettico Design**

Ing. Roberto Cereda

Progetto impianto fotovoltaico: **Silver Ridge Power Italia S.r.l.**

Ing. Stefano Felice

Arch. Salvatore Pozzuto

Progetto strutture impianto fotovoltaico: **Ing. Nicola A. di Renzo**

Progetto opere di connessione: **Ing. Fabio Calcarella**

Contributi specialistici:

Acustica: **Dott. Gabriele Totaro**

Agronomia: **Dott. Agr. Barnaba Marinosci**

Agronomia: **Dott. Agr. Giuseppe Palladino**

Archeologia: **Dott.ssa Caterina Polito**

Archeologia: **Dott.ssa Michela Ruggie**

Asseverazione PEF: **Omnia Fiduciaria S.r.l.**

Fauna: **Dott. Giacomo Marzano**

Geologia: **Geol. Pietro Pepe**

Idraulica: **Ing. Luigi Fanelli**

Piano Economico Finanziario: **Dott. Marco Marincola**

Vegetazione e microclima: **Dott. Leonardo Beccarisi**

Cartella **VIA_2/**

Sottocartella **P_AGRIVOLTAICO/**

Identificatore:
PAGRVLTELAB76

SU - Particolari interferenze reticoli fluviali

Descrizione **SU - Particolari interferenze reticoli fluviali**

Nome del file:

PAGRVLTELAB76.pdf

Tipologia

Tavola

Scala

1:10.000

Autori elaborato: Ing. Fabio Calcarella

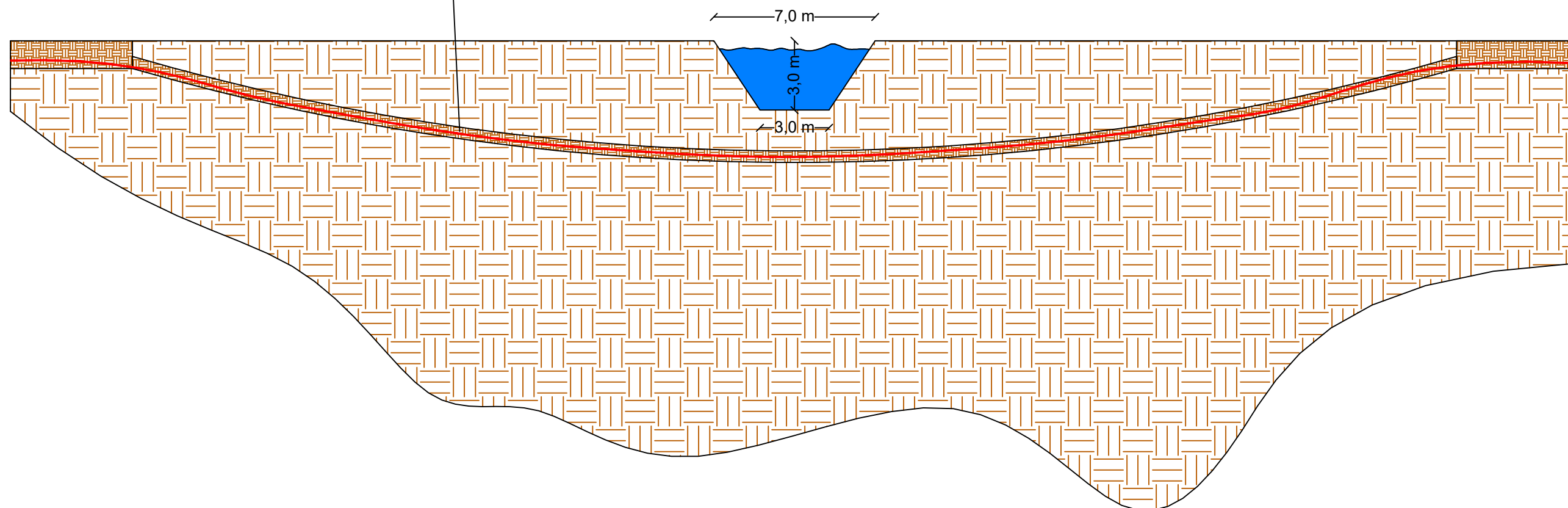
Rev.	Data	Descrizione
00	01/02/2022	Prima emissione
01		
02		

Spazio riservato agli Enti:

Punto di intersezione con reticolo fluviale n. 1 - Fosso Marana la Pidocchiosa

T.O.C.: sviluppo lineare 60 m
Franco al di sotto dell'alveo 1,7 m

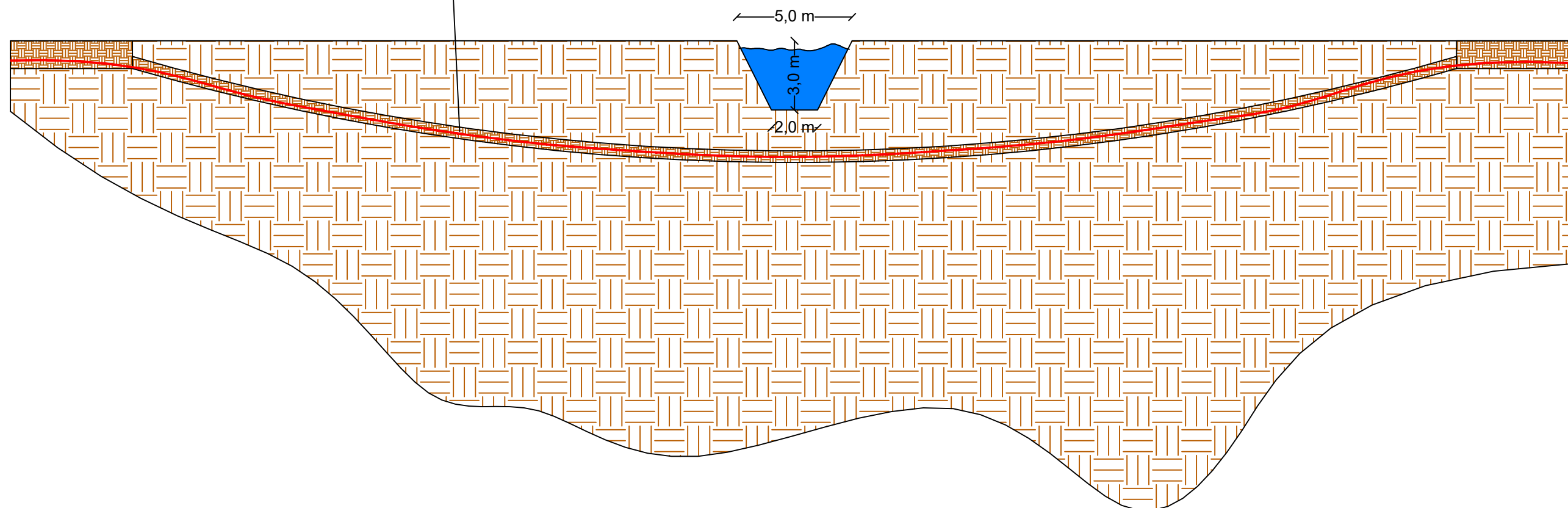
Intersezione n. 1



Punto di intersezione con reticolo fluviale n. 2 - Fosso Marana la Pidocchiosa

T.O.C.: sviluppo lineare 60 m
Franco al di sotto dell'alveo 1,7 m

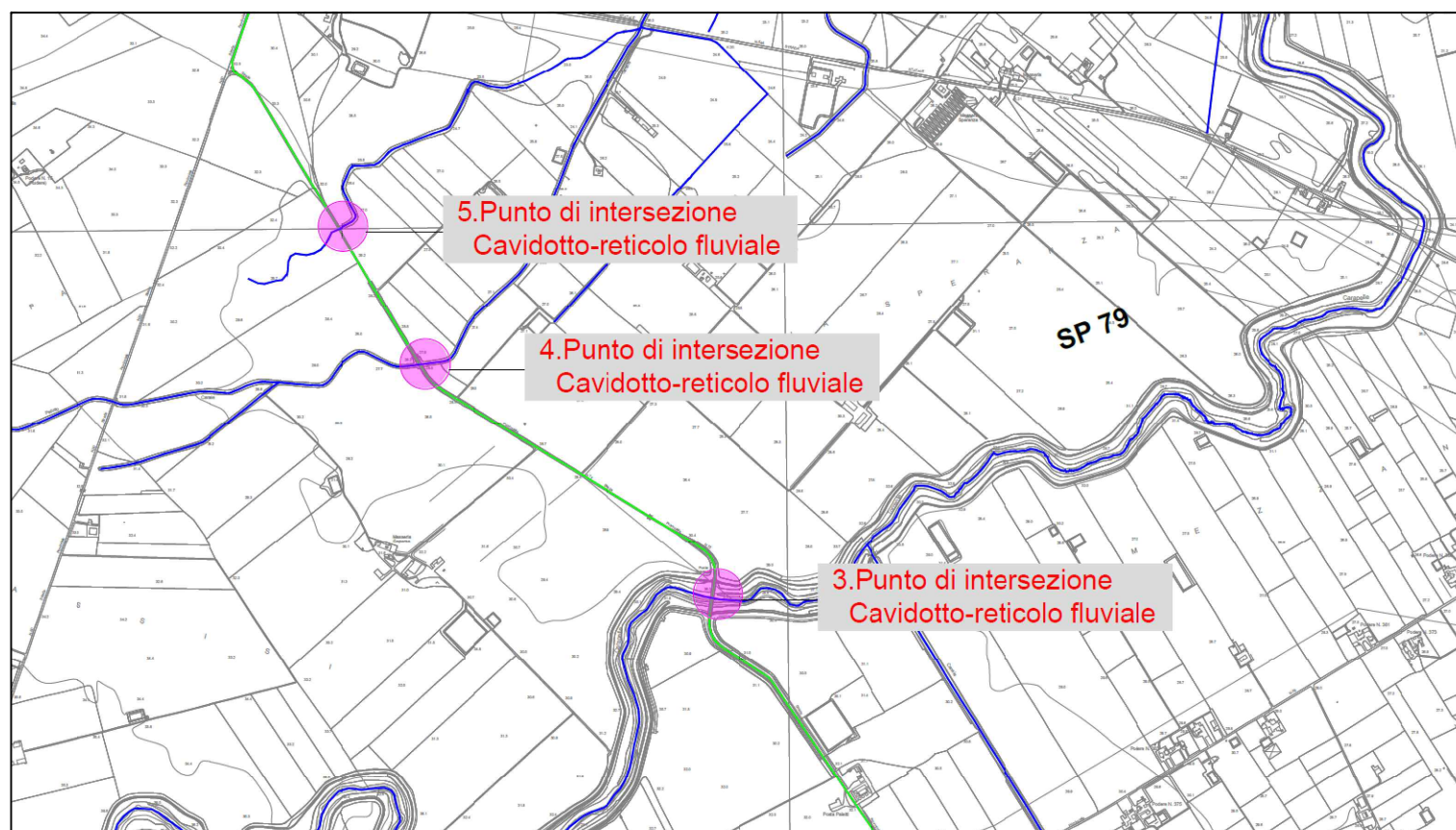
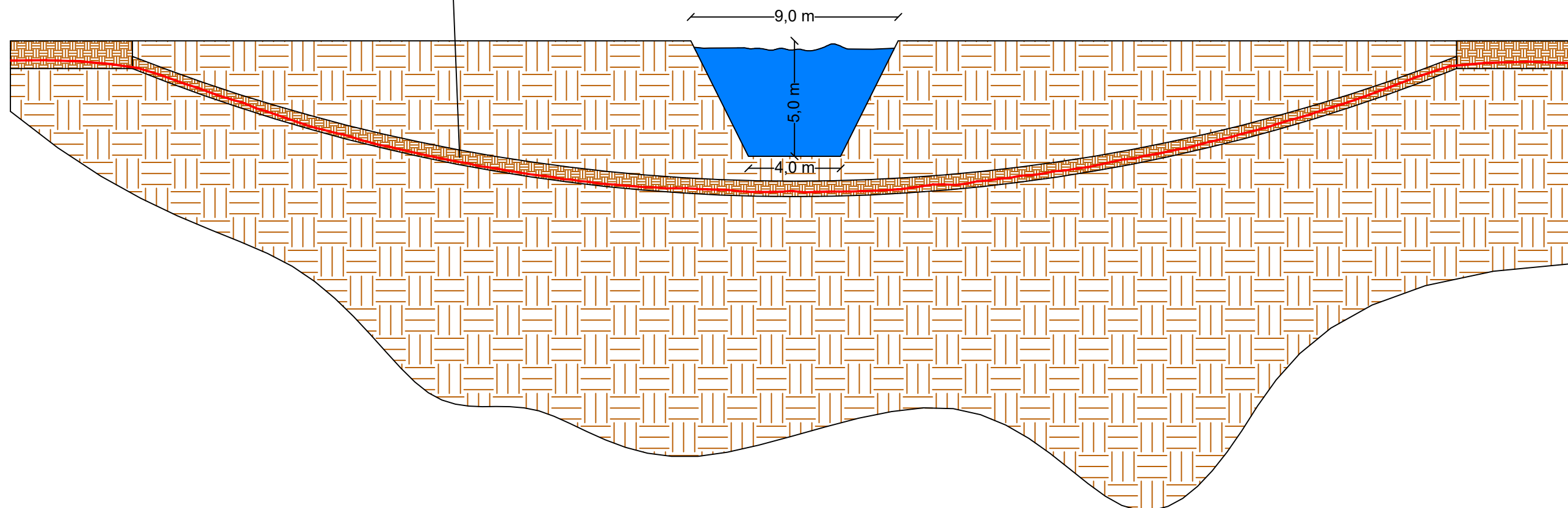
Intersezione n. 2



Punto di intersezione con reticolo fluviale n. 3 - Torrente Carapelle e Calaggio

T.O.C.: sviluppo lineare 150 m
Franco al di sotto dell'alveo 1,5 m

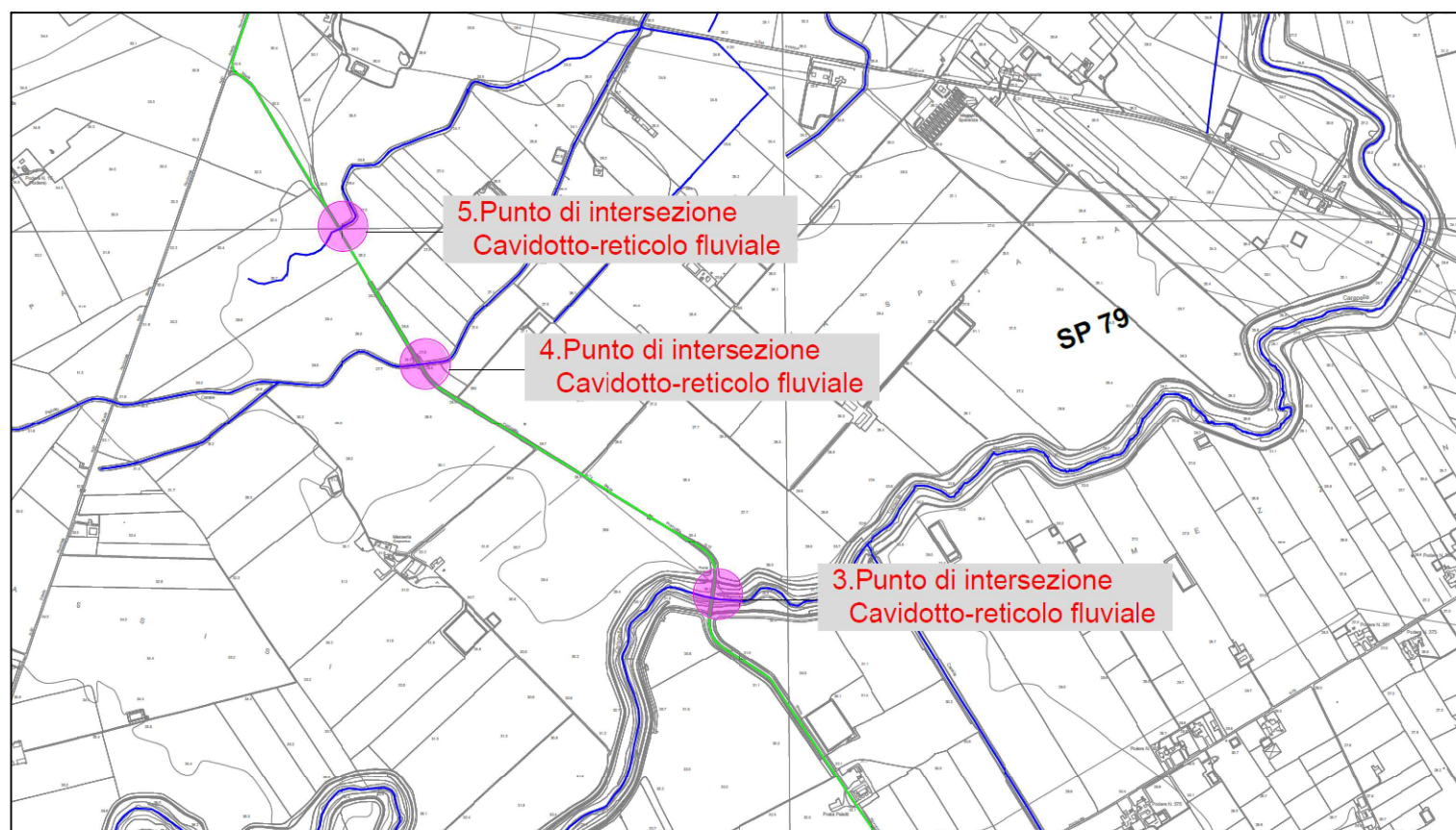
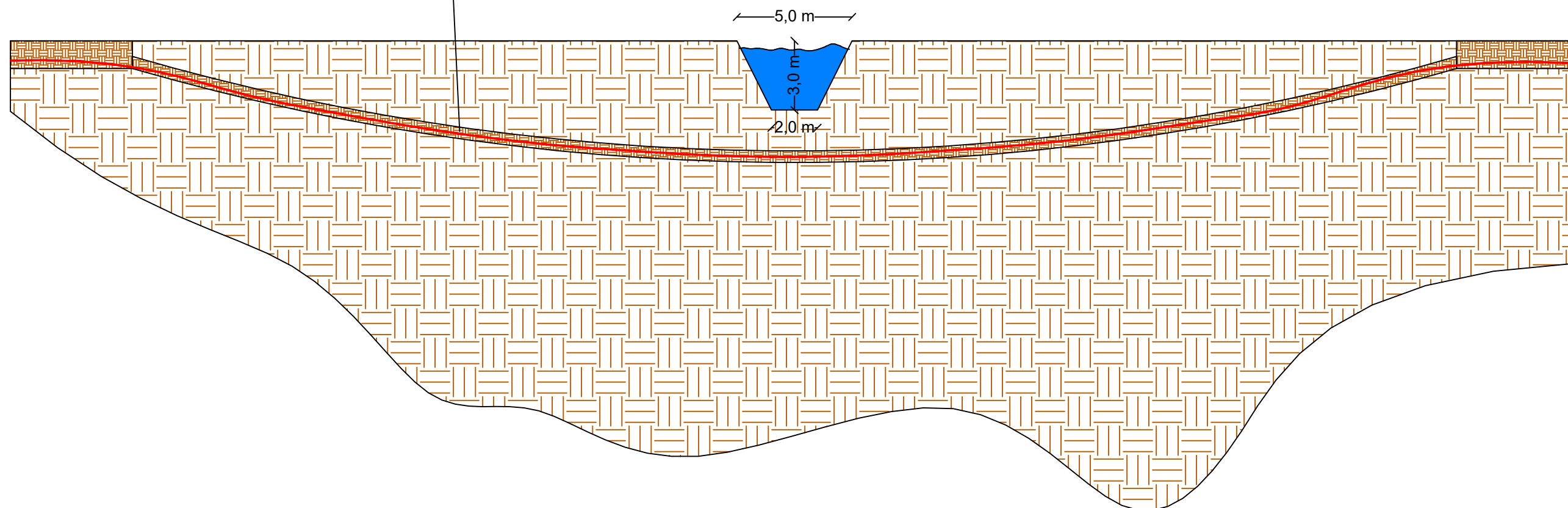
Intersezione n. 3



Punto di intersezione con reticolo fluviale n. 4 - Canale Peluso

T.O.C.: sviluppo lineare 50 m
Franco al di sotto dell'alveo 1,5 m

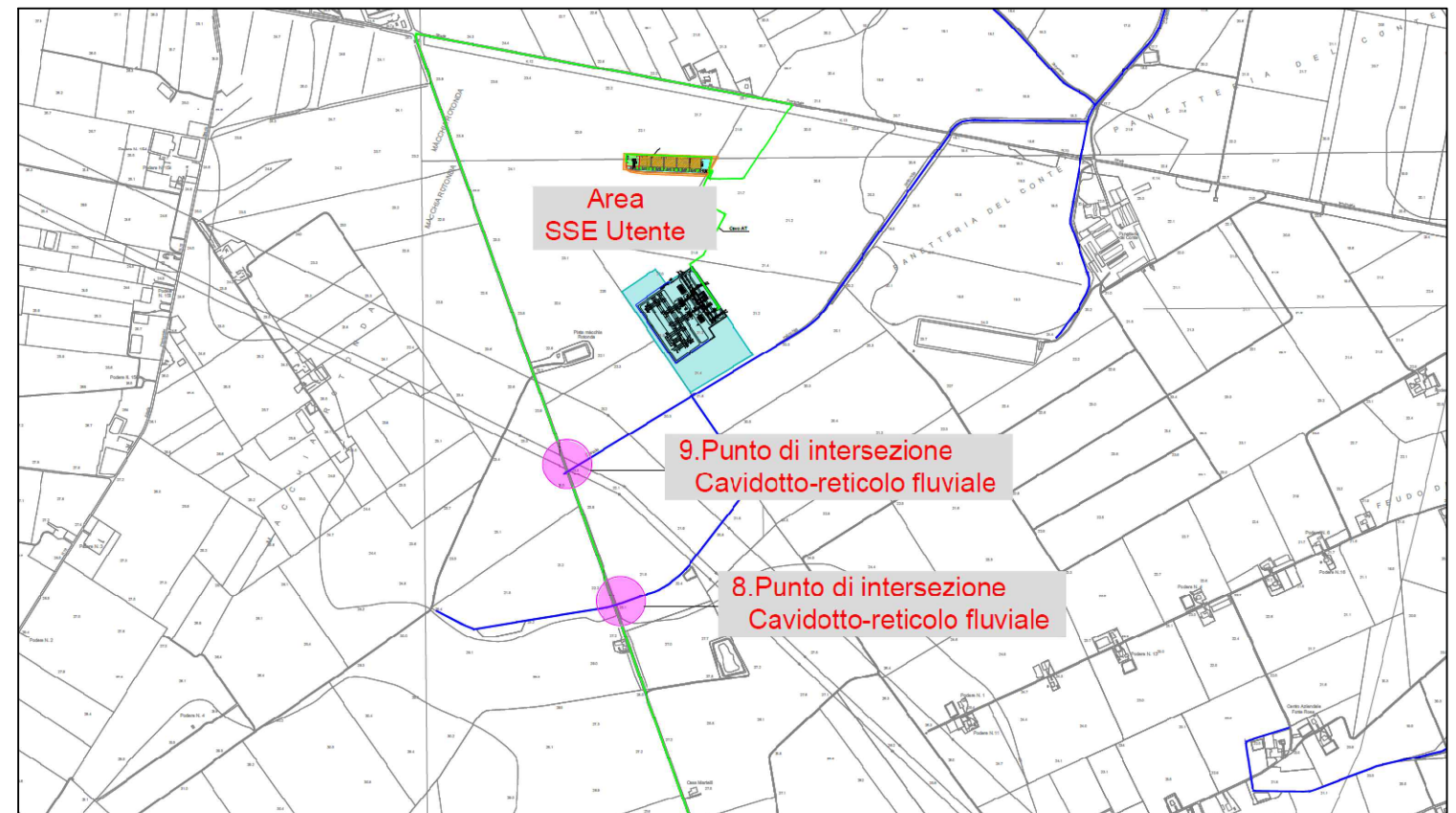
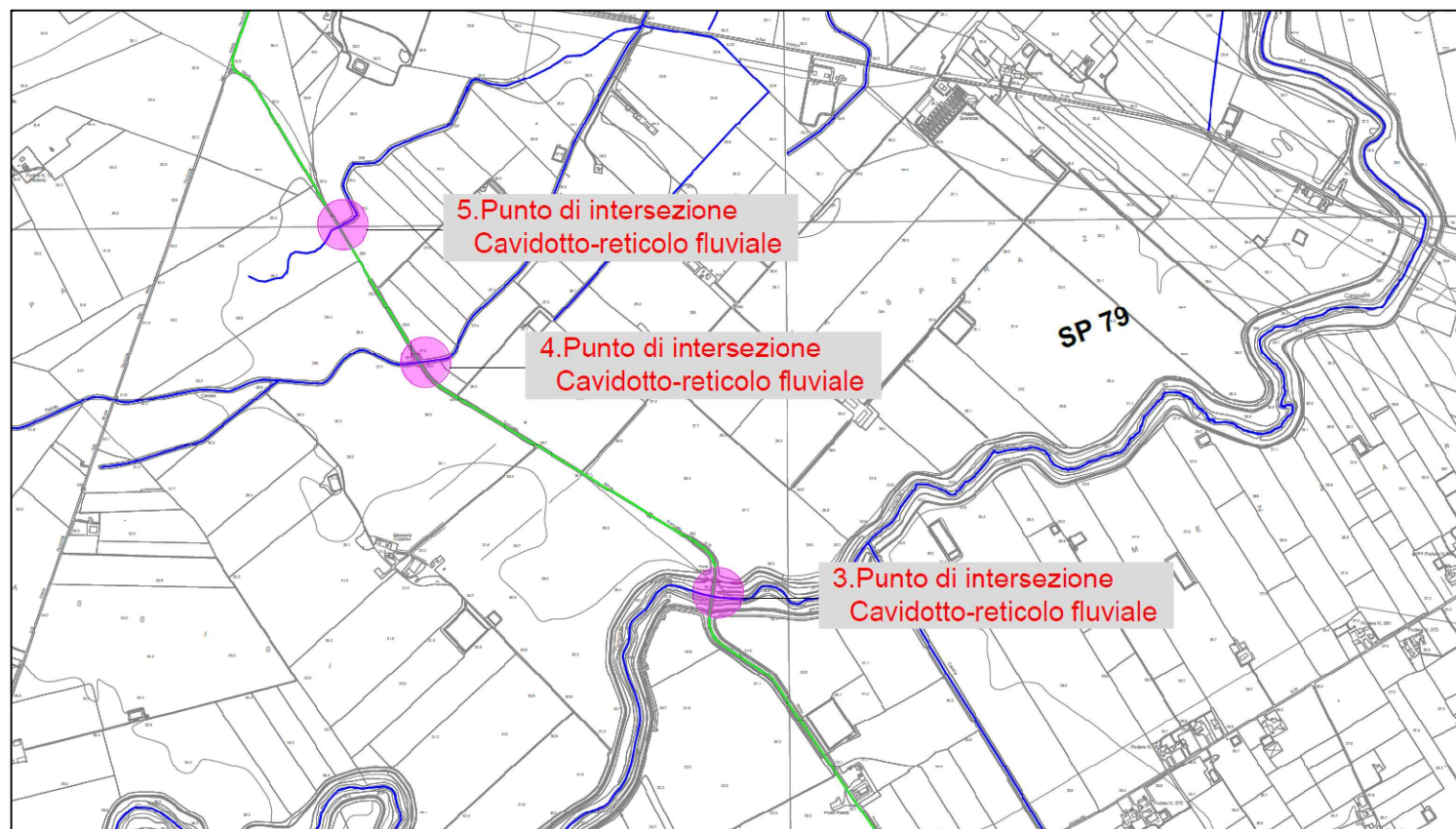
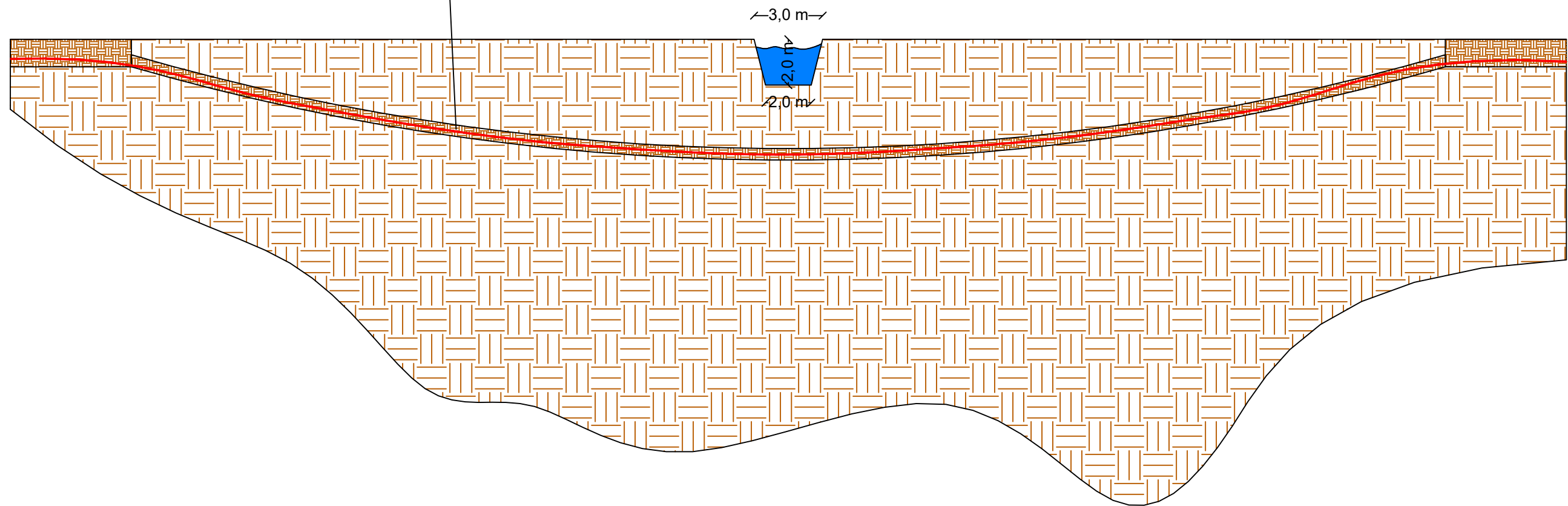
Intersezione n. 4



Punto di intersezione con reticolo fluviale n. 5, 8 e 9

T.O.C.: sviluppo lineare 40 m
Franco al di sotto dell'alveo 1,0 m

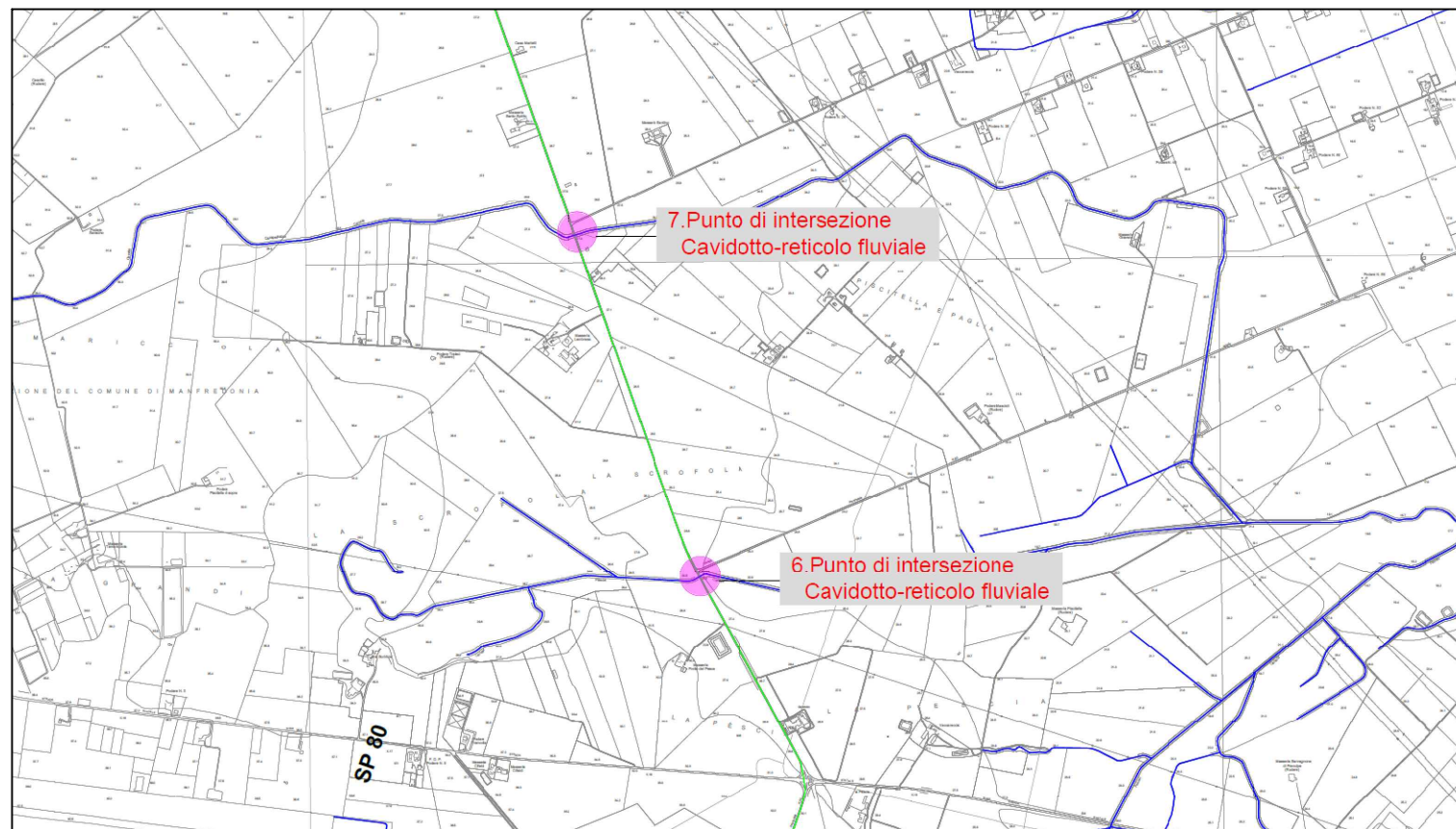
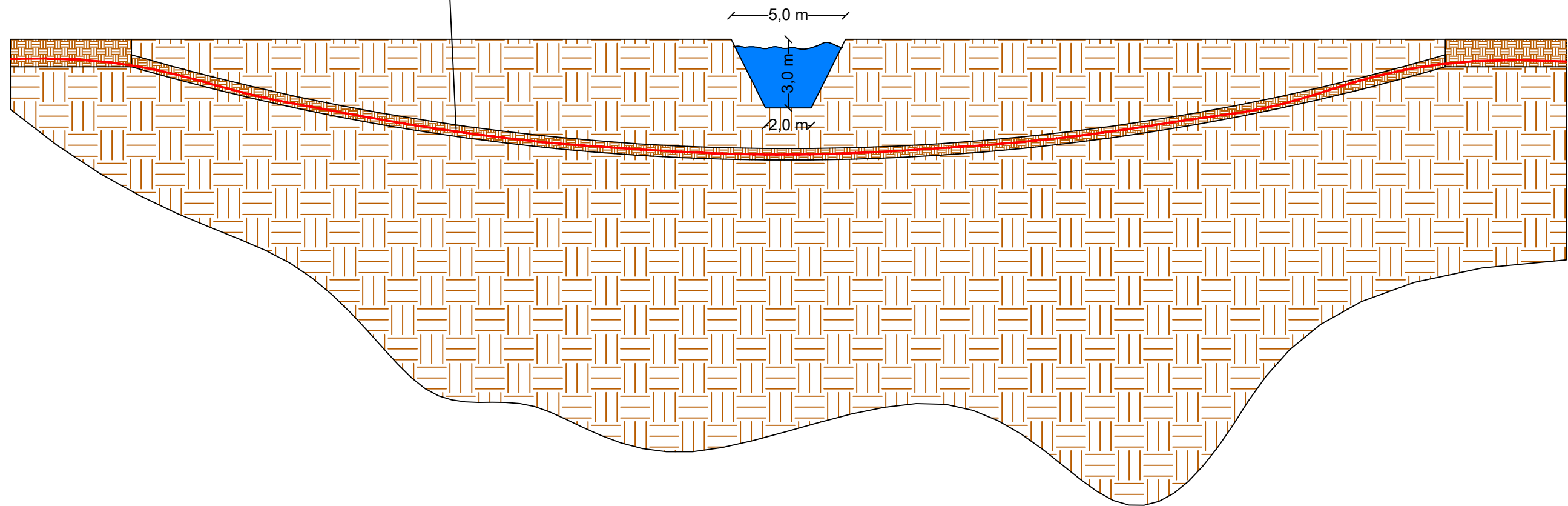
Intersezione n. 5, 8 e 9



Punto di intersezione con reticolo fluviale n. 6 - Canale Pesca

T.O.C.: sviluppo lineare 50 m
Franco al di sotto dell'alveo 1,5 m

Intersezione n. 6



Punto di intersezione con reticolo fluviale n. 7 - Fosso Carapelluzzo e Canale Ponte Rotto

T.O.C.: sviluppo lineare 50 m
Franco al di sotto dell'alveo 1,5 m

Intersezione n. 7

