

**IMPIANTO AGRIVOLTAICO**  
SITO NEL COMUNE DI ORTA NOVA  
IN PROVINCIA DI FOGGIA

**Valutazione di Impatto Ambientale**  
(art. 23-24-25 del D.Lgs. 152/2006)

**Commissione Tecnica PNRR-PNIEC**  
(art. 17 del D.L. 77/2021, convertito in L. 108/2021)

**Prot. CIAE: DPE-0007123-P-10/08/2020**

Idea progettuale, modello insediativo e coordinamento generale: AG Advisory S.r.l.

Paesaggio e supervisione generale: CRETA S.r.l.

Elaborazioni grafiche: Eclettico Design

Assistenza legale: Studio Legale Sticchi Damiani

Progettisti:

Responsabili VIA: CRETA S.r.l.

Arch. Sandra Vecchietti  
Arch. Filippo Boschi  
Arch. Anna Trazzi  
Arch. Giulia Bortolotto  
Arch. Mattia Zannoni

Contributi specialistici:

Acustica: Dott. Gabriele Totaro  
Agronomia: Dott. Agr. Barnaba Marinoci  
Agronomia: Dott. Agr. Giuseppe Palladino  
Archeologia: Dott.ssa Caterina Polito  
Archeologia: Dott.ssa Michela Rugge  
Asseverazione PEF: Omnia Fiduciaria S.r.l.  
Fanna: Dott. Giacomo Marzano  
Geologia: Geol. Pietro Pepe  
Idraulica: Ing. Luigi Fanelli  
Piano Economico Finanziario: Dott. Marco Marincola  
Vegetazione e microclima: Dott. Leonardo Beccarisi

Cartella	VIA_3/	Identificatore:	SIAND02	Inquadramento dell'intervento su Ortofoto
Sottocartella	SI/			
Descrizione	Tavola di inquadramento dell'intervento su Ortofoto			
Nome del file	SIAND02.pdf	Tipologia	Tavola	Scala
				1:10.000

Autori elaborato: Arch. Sandra Vecchietti

Rev.	Data	Descrizione
00	01.02.2022	Prima emissione
01		
02		

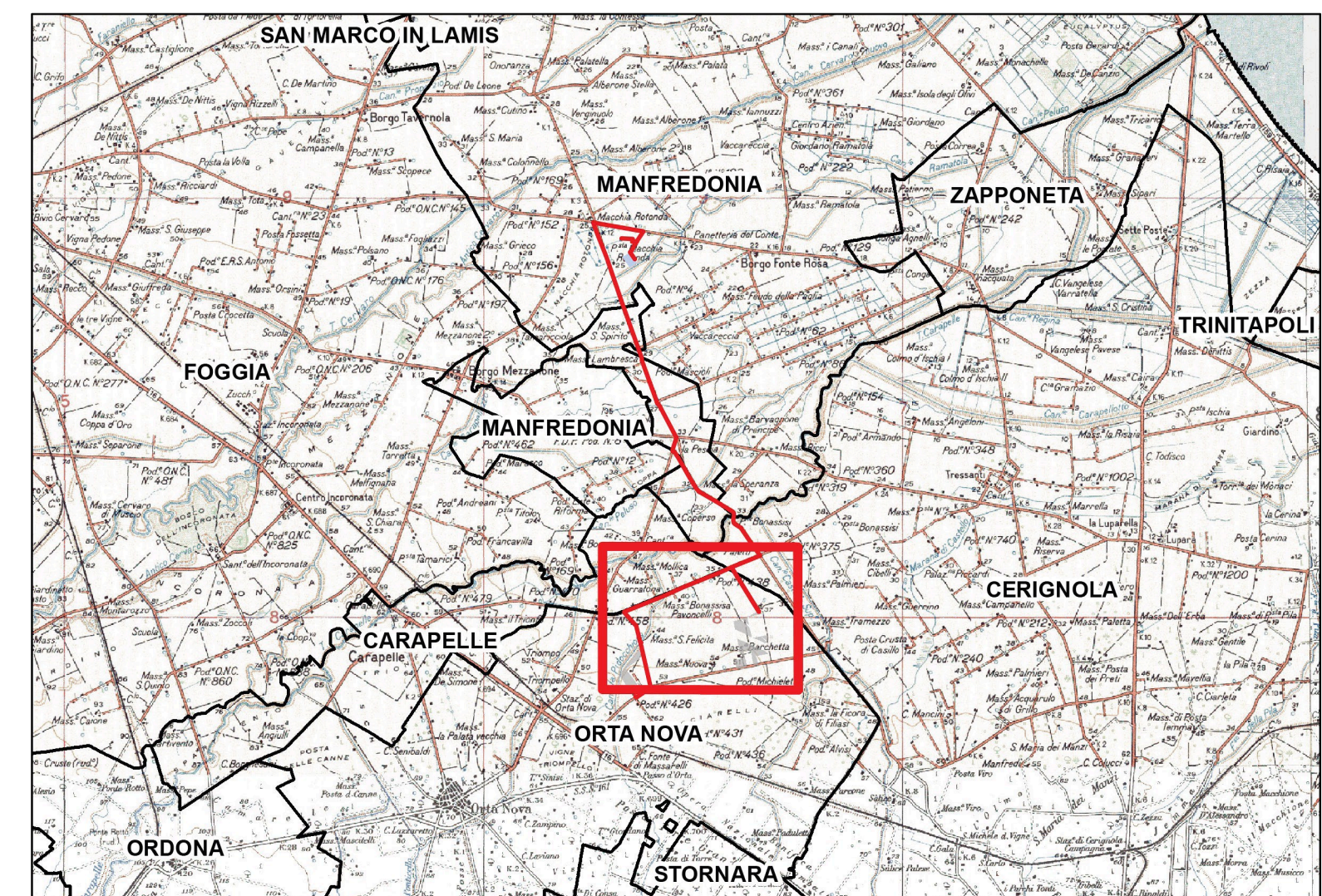
Spazio riservato agli Enti:



Inquadramento intervento e cavidotto su ortofoto - Impianto: Orta Nova

1:10.000

0 250 500 m



- Legenda**
- Area impianto agrivoltaico
  - Area azienda agricola
  - Area coltivazione olivicola
  - Fasce di mitigazione
  - Stazione Elettrica
  - Sottostazione Utenti
  - Cavidotto AT
  - Cavidotto MT
  - Limiti Comunali

**IMPIANTO AGRIVOLTAICO**  
SITO NEL COMUNE DI ORTA NOVA  
IN PROVINCIA DI FOGGIA

**Valutazione di Impatto Ambientale**  
(art. 23-24-25 del D.Lgs. 152/2006)

**Commissione Tecnica PNRR-PNIEC**  
(art. 17 del D.L. 77/2021, convertito in L. 108/2021)

**Prot. CIAE: DPE-0007123-P-10/08/2020**

Idea progettuale, modello insediativo e coordinamento generale: AG Advisory S.r.l.

Paesaggio e supervisione generale: CRETA S.r.l.

Elaborazioni grafiche: Eclettico Design

Assistenza legale: Studio Legale Sticchi Damiani

**Progettisti:**

Responsabili VIA: CRETA S.r.l.

Arch. Sandra Vecchietti  
Arch. Filippo Boschi  
Arch. Anna Trazzi  
Arch. Giulia Bortolotto  
Arch. Mattia Zannoni

**Contributi specialistici:**

Acustica: Dott. Gabriele Totaro  
Agronomia: Dott. Agr. Barnaba Marinoci  
Agronomia: Dott. Agr. Giuseppe Palladino  
Archeologia: Dott.ssa Caterina Polito  
Archeologia: Dott.ssa Michela Rugge  
Asseverazione PEF: Omnia Fiduciaria S.r.l.  
Fanna: Dott. Giacomo Marzano  
Geologia: Geol. Pietro Pepe  
Idraulica: Ing. Luigi Fanelli  
Piano Economico Finanziario: Dott. Marco Marincola  
Vegetazione e microclima: Dott. Leonardo Beccarisi

Cartella	VIA_3/	Identificatore:	<b>SIAND02</b>	
Sottocartella	SI/	<b>Inquadramento dell'intervento su Ortofoto</b>		
Descrizione	Tavola di inquadramento dell'intervento su Ortofoto			
Nome del file:	SIAND02.pdf	Tipologia	Tavola	Scala
				1:10.000

Autori elaborato: Arch. Sandra Vecchietti

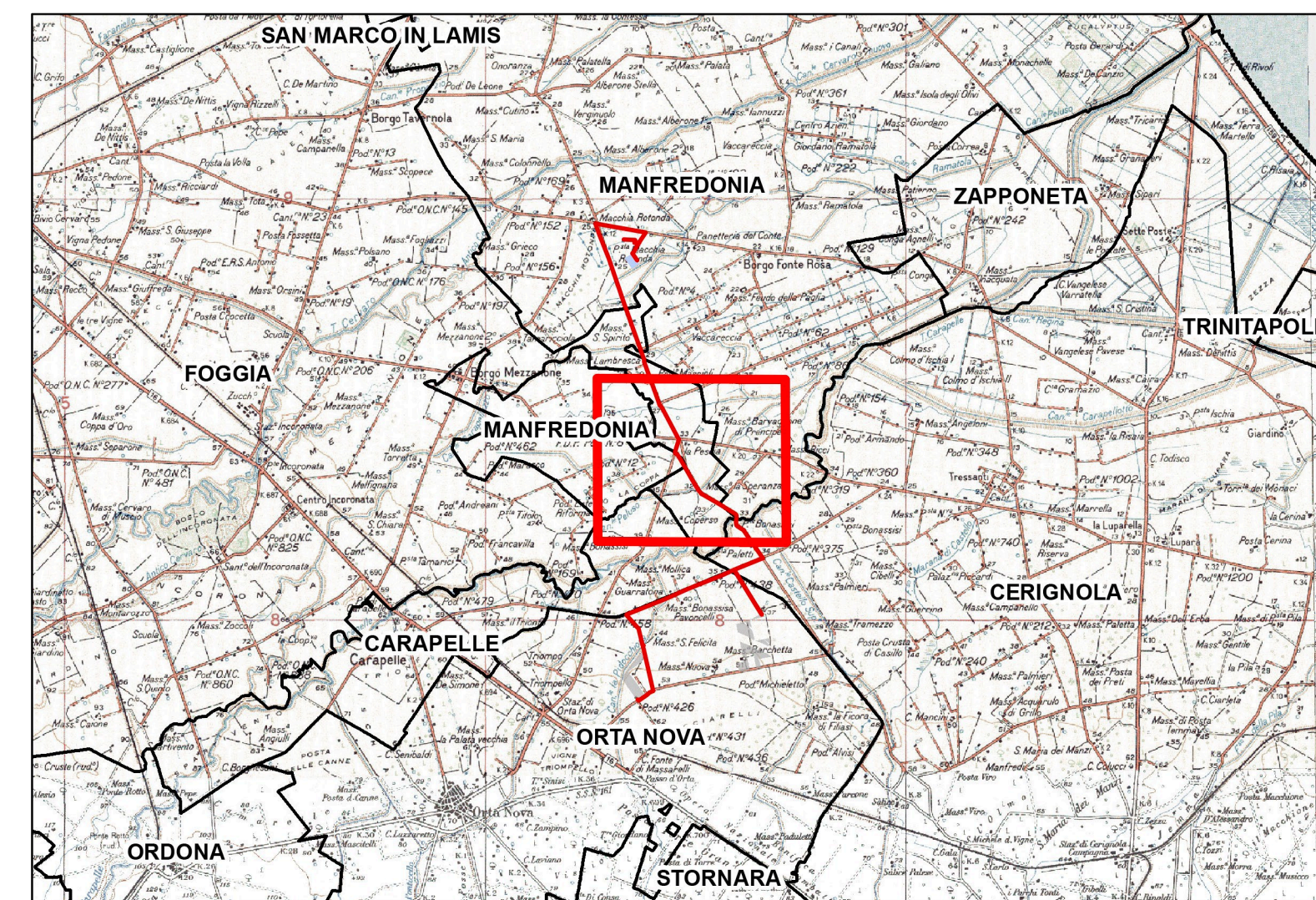
Rev.	Data	Descrizione
00	01/02/2022	Prima emissione
01		
02		

Spazio riservato agli Enti:



Inquadramento intervento e cavidotto su ortofoto - Impianto: Orta Nova  
1:10.000

0 250 500  
m



**Legenda**

	Area impianto agrivoltaico
	Area azienda agricola
	Area coltivazione olivicola
	Fasce di mitigazione
	Stazione Elettrica
	Sottostazione Ulenti
	Cavidotto AT
	Cavidotto MT
	Limiti Comunali

**IMPIANTO AGRIVOLTAICO**  
SITO NEL COMUNE DI ORTA NOVA  
IN PROVINCIA DI FOGGIA

**Valutazione di Impatto Ambientale**  
(art. 23-24-25 del D.Lgs. 152/2006)

**Commissione Tecnica PNRR-PNIEC**  
(art. 17 del D.L. 77/2021, convertito in L. 108/2021)  
**Prot. CIAE: DPE-0007123-P-10/08/2020**

Idea progettuale, modello insediativo e coordinamento generale: AG Advisory S.r.l.

Paesaggio e supervisione generale: CRETA S.r.l.

Elaborazioni grafiche: Eclettico Design

Assistenza legale: Studio Legale Sticchi Damiani

Progettisti:

Responsabili VIA: CRETA S.r.l.

Arch. Sandra Vecchietti  
Arch. Filippo Boschi  
Arch. Anna Trazzi  
Arch. Giulia Bortolotto  
Arch. Mattia Zannoni

Contributi specialistici:

Acustica: Dott. Gabriele Totaro  
Agronomia: Dott. Agr. Barnaba Marinoci  
Agronomia: Dott. Agr. Giuseppe Palladino  
Archeologia: Dott.ssa Caterina Polito  
Archeologia: Dott.ssa Michela Rugge  
Asseverazione PEF: Omnia Fiduciaria S.r.l.  
Fanna: Dott. Giacomo Marzano  
Geologia: Geol. Pietro Pepe  
Idraulica: Ing. Luigi Fanelli  
Piano Economico Finanziario: Dott. Marco Marincola  
Vegetazione e microclima: Dott. Leonardo Beccarisi

Cartella	VIA_3/	Identificatore:	SIAND02	Inquadramento dell'intervento su Ortofoto
Sottocartella	SIA/			
Descrizione	Tavola di inquadramento dell'intervento su Ortofoto			
Nome del file:		Tipologia		Scala
SIAND02.pdf		Tavola		1:10.000

Autori elaborato: Arch. Sandra Vecchietti

Rev.	Data	Descrizione
00	01/02/2022	Prima emissione
01		
02		

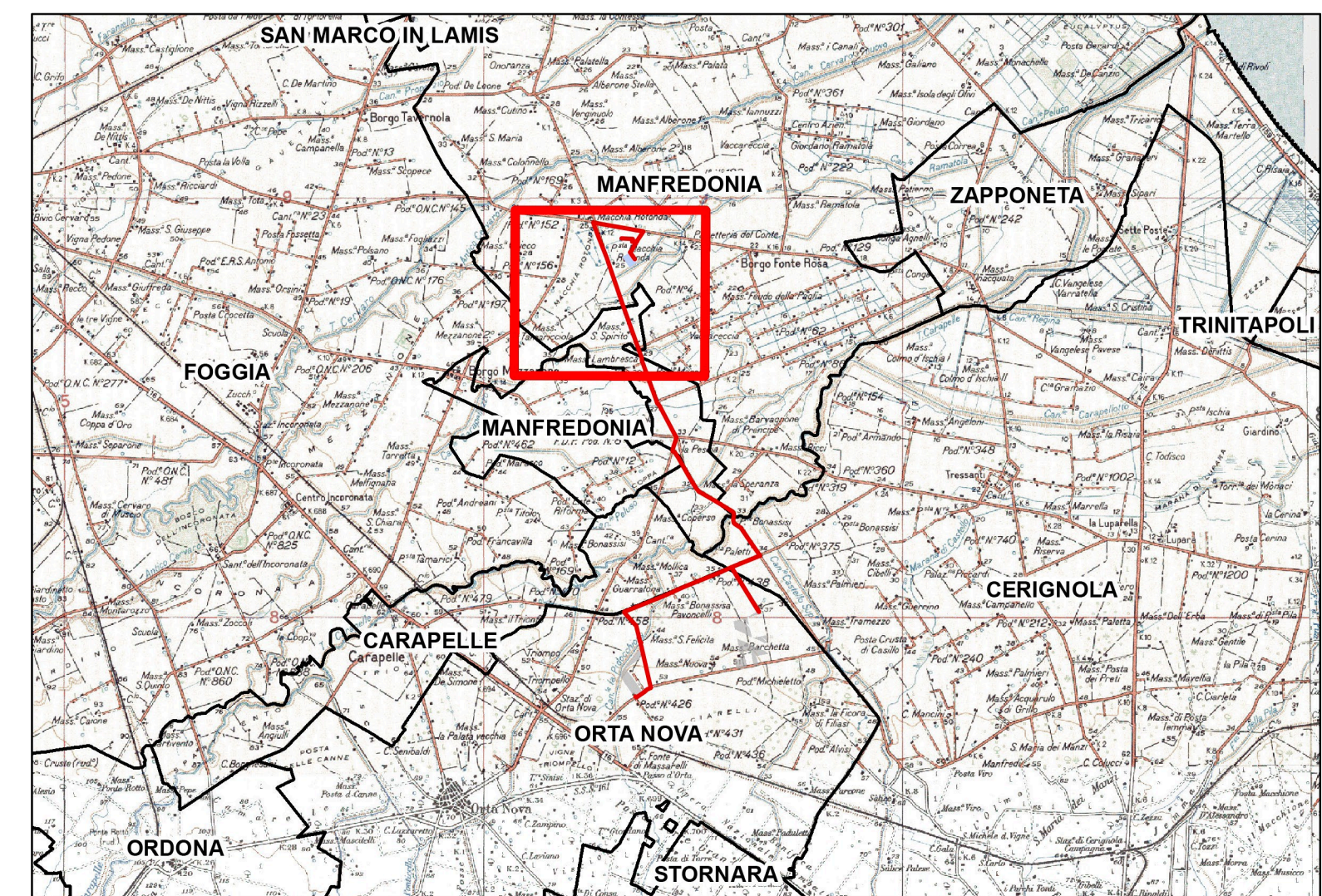
Spazio riservato agli Enti:



Inquadramento intervento e cavidotto su ortofoto - Impianto: Orta Nova

1:10.000

0 250 500 m



- Legenda**
- Area impianto agrivoltaico
  - Area azienda agricola
  - Area coltivazione olivicola
  - Fasce di mitigazione
  - Stazione Elettrica
  - Sottostazione Utenti
  - Cavidotto AT
  - Cavidotto MT
  - Limiti Comunali