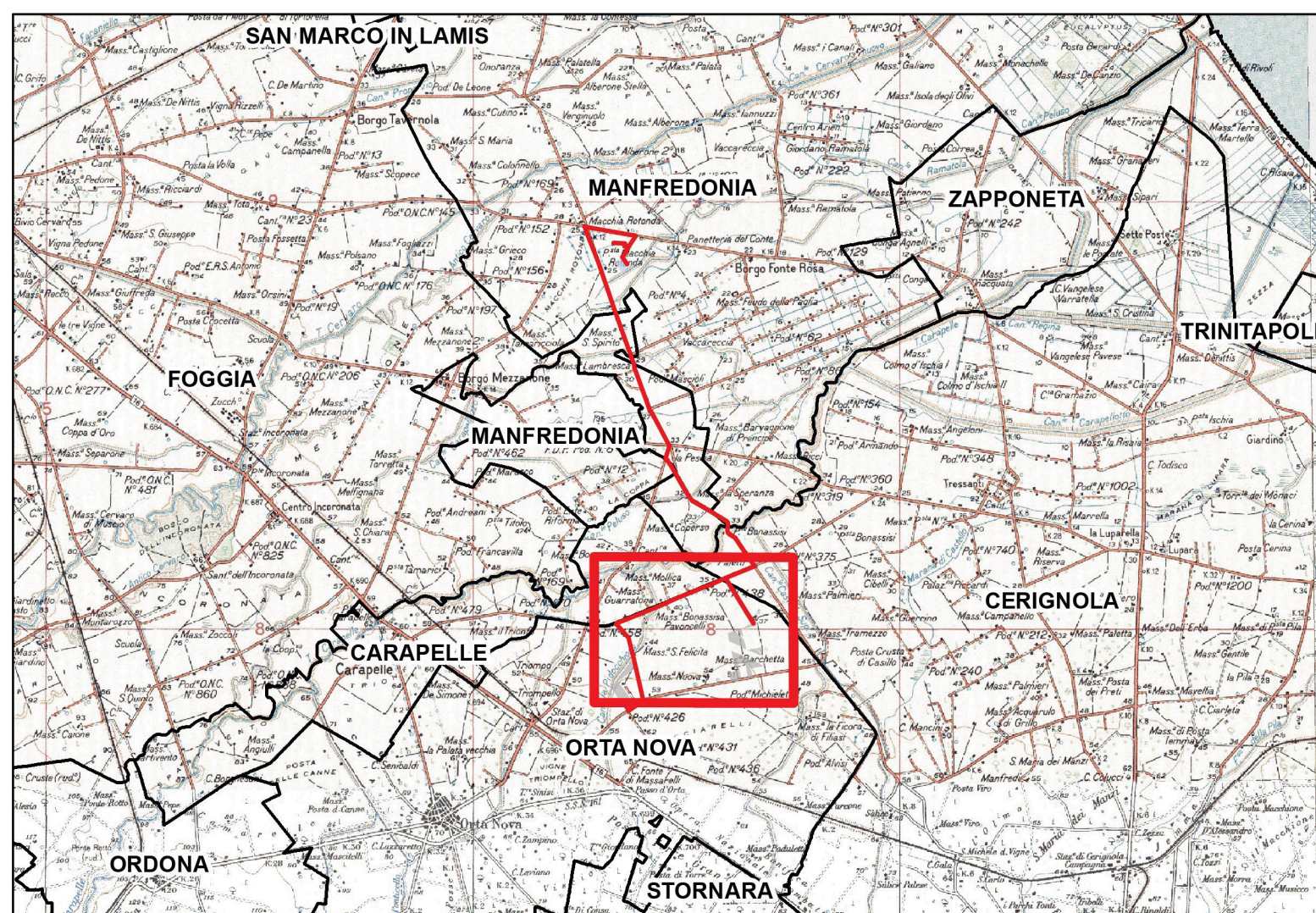


Cartella	VIA_3/	Identificatore:	Inquadramento dell'intervento su Catasto	
Sottocartella	SIA/	SIAND03	Tipologia	Scala
Descrizione	Tavola di inquadramento dell'intervento su Catasto			
Nome del file:	SIAND03.pdf	Tipologia	Tavola	Scala
				1:10.000

Autori elaborato: Arch. Sandra Vecchiotti

Rev.	Data	Descrizione
00	01/02/2022	Prima emissione
01		
02		

Spazio riservato agli Enti:



- Legenda**
- Area impianto agrivoltaico
  - Area azienda agricola
  - Area coltivazione olivicola
  - Fasce di mitigazione
  - Stazione Elettrica
  - Sottostazione Utenti
  - Cavidotto AT
  - Cavidotto MT
  - Limiti Comunali

**IMPIANTO AGRIVOLTAICO**  
SITO NEL COMUNE DI ORTA NOVA  
IN PROVINCIA DI FOGGIA

**Valutazione di Impatto Ambientale**  
(artt. 23-24-25 del D.Lgs. 152/2006)

**Commissione Tecnica PNRR-PNIEC**  
(art. 17 del D.L. 77/2021, convertito in L. 108/2021)

**Prot. CIAE: DPE-0007123-P-10/08/2020**

Idea progettuale, modello insediativo e coordinamento generale: AG Advisory S.r.l.

Paesaggio e supervisione generale: CRETA S.r.l.

Elaborazioni grafiche: Eclettico Design

Assistenza legale: Studio Legale Sticchi Damiani

**Progettisti:**

Responsabili **VIA**: CRETA S.r.l.

Arch. Sandra Vecchietti  
Arch. Filippo Boschi  
Arch. Anna Trazzi  
Arch. Giulia Bortolotto  
Arch. Mattia Zannoni

**Contributi specialistici:**

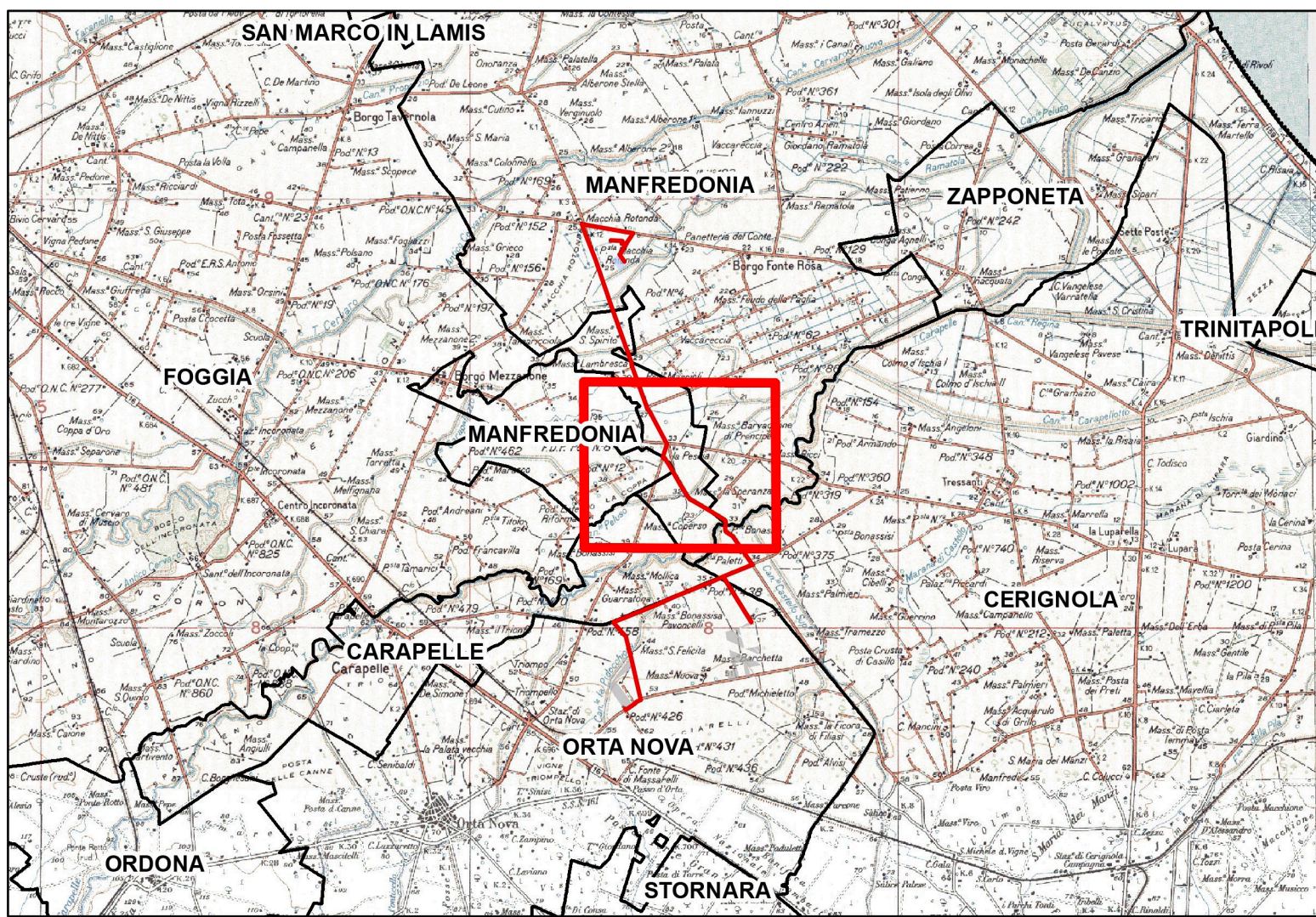
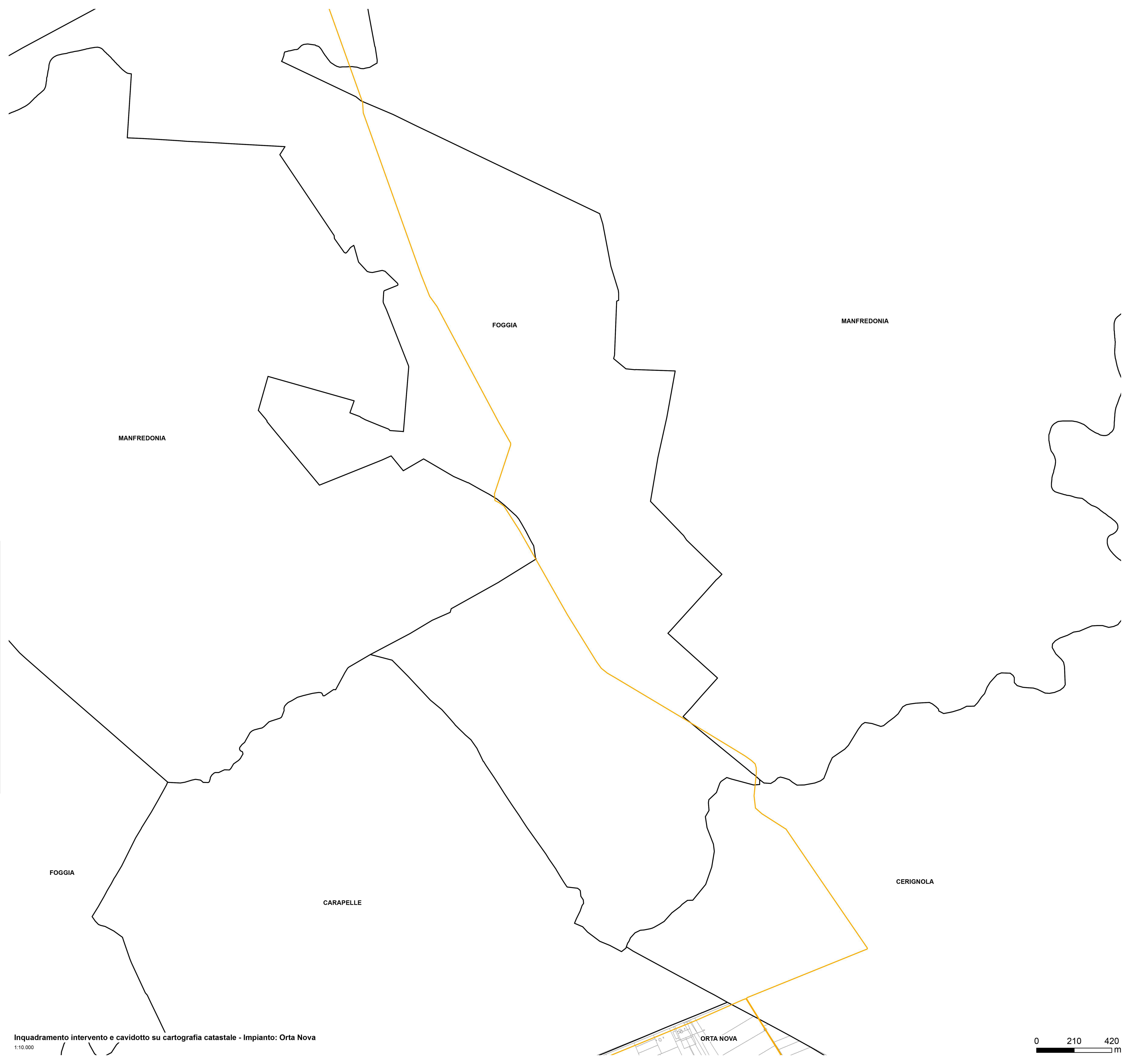
Acustica: Dott. Gabriele Totaro  
Agronomia: Dott. Agr. Barnaba Marinosci  
Agronomia: Dott. Agr. Giuseppe Palladino  
Archeologia: Dott.ssa Caterina Polito  
Archeologia: Dott.ssa Michela Rugge  
Asseverazione PEF: Omnia Fiduciaria S.r.l.  
Fauna: Dott. Giacomo Marzano  
Geologia: Geol. Pietro Pepe  
Idraulica: Ing. Luigi Fanelli  
Piano Economico Finanziario: Dott. Marco Marincola  
Vegetazione e microclima: Dott. Leonardo Beccarisi

Cartella	VIA_3/	Identificatore:	<b>SIAND03</b>	
Sottocartella	SIA/	<b>Inquadramento dell'intervento su Catasto</b>		
Descrizione	Tavola di inquadramento dell'intervento su Catasto			
Nome del file:	SIAND03.pdf	Tipologia	Tavola	Scala
				1:10.000

**Autori elaborato:** Arch. Sandra Vecchietti

Rev.	Data	Descrizione
00	01/02/2022	Prima emissione
01		
02		

Spazio riservato agli Enti:



**Legenda**

- Area impianto agrivoltaico
- Area azienda agricola
- Area coltivazione olivicola
- Fasce di mitigazione
- Stazione Elettrica
- Sottostazione Utenti
- Cavidotto AT
- Cavidotto MT
- Limiti Comunali



**IMPIANTO AGRIVOLTAICO**  
SITO NEL COMUNE DI ORTA NOVA  
IN PROVINCIA DI FOGGIA

**Valutazione di Impatto Ambientale**  
(artt. 23-24-25 del D.Lgs. 152/2006)

**Commissione Tecnica PNRR-PNIEC**  
(art. 17 del D.L. 77/2021, convertito in L. 108/2021)

**Prot. CIAE: DPE-0007123-P-10/08/2020**

Idea progettuale, modello insediativo e coordinamento generale: AG Advisory S.r.l.

Paesaggio e supervisione generale: CRETA S.r.l.

Elaborazioni grafiche: Eclettico Design

Assistenza legale: Studio Legale Sticchi Damiani

**Progettisti:**

Responsabili VIA: CRETA S.r.l.

Arch. Sandra Vecchietti  
Arch. Filippo Boschi  
Arch. Anna Trazzi  
Arch. Giulia Bortolotto  
Arch. Mattia Zannoni

**Contributi specialistici:**

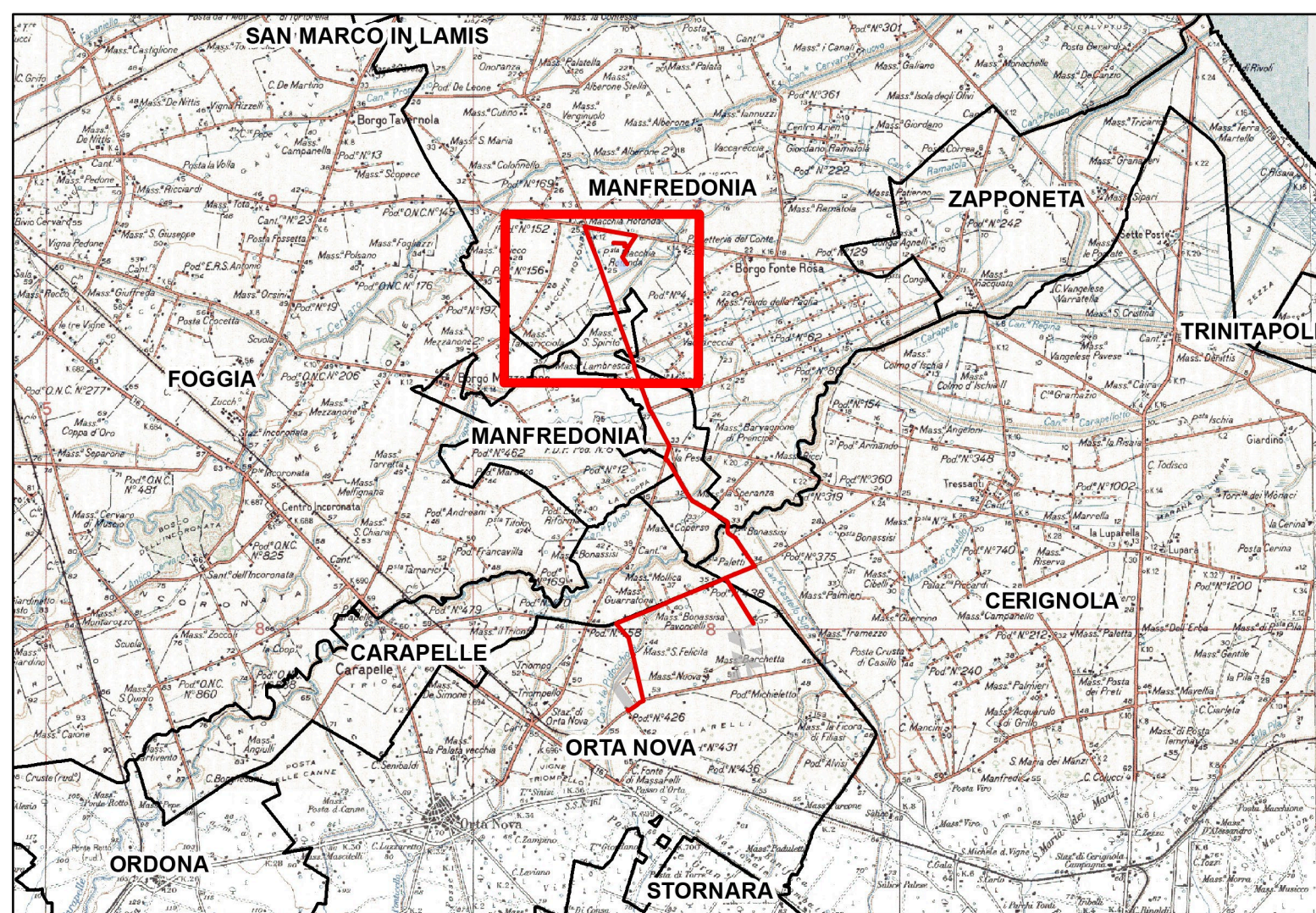
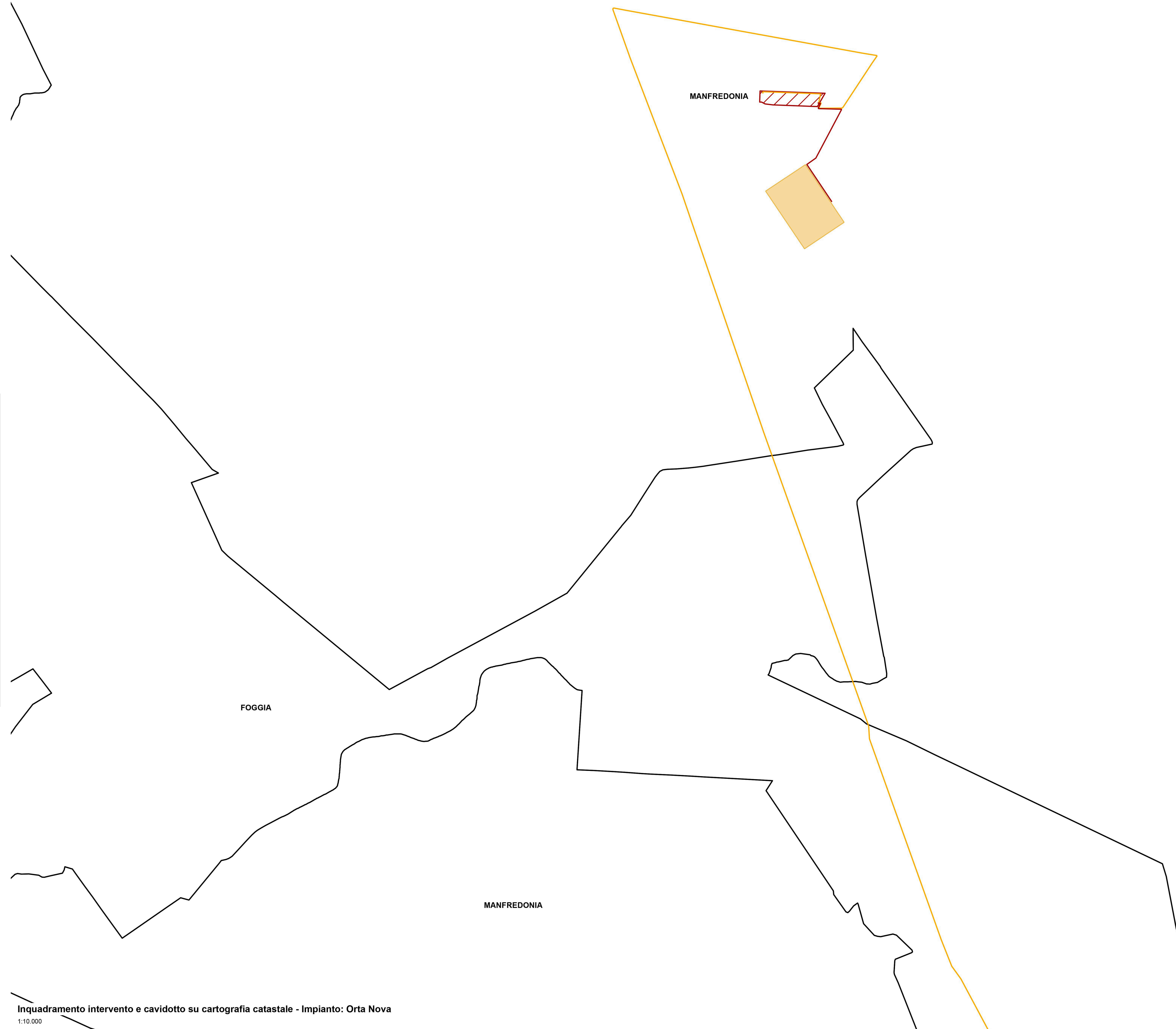
Acustica: Dott. Gabriele Totaro  
Agronomia: Dott. Agr. Barnaba Marinosi  
Agronomia: Dott. Agr. Giuseppe Palladino  
Archeologia: Dott.ssa Caterina Polito  
Archeologia: Dott.ssa Michela Rugge  
Asseverazione PEF: Omnia Fiduciaria S.r.l.  
Fauna: Dott. Giacomo Marzano  
Geologia: Geol. Pietro Pepe  
Idraulica: Ing. Luigi Fanelli  
Piano Economico Finanziario: Dott. Marco Marincola  
Vegetazione e microclima: Dott. Leonardo Beccarisi

Cartella	VIA_3/	Identificatore:	Inquadramento dell'intervento su Catasto	
Sottocartella	SIA/	SIAND03		
Descrizione	Tavola di inquadramento dell'intervento su Catasto			
Nome del file:		Tipologia	Scala	
SIAND03.pdf		Tavola	1:10.000	

**Autori elaborato:** Arch. Sandra Vecchietti

Rev.	Data	Descrizione
00	01/02/2022	Prima emissione
01		
02		

Spazio riservato agli Enti:



- Legenda**
- Area impianto agrivoltaico
  - Area azienda agricola
  - Area coltivazione olivicola
  - Fasce di mitigazione
  - Stazione Elettrica
  - Sottostazione Utenti
  - Cavidotto AT
  - Cavidotto MT
  - Limiti Comunali