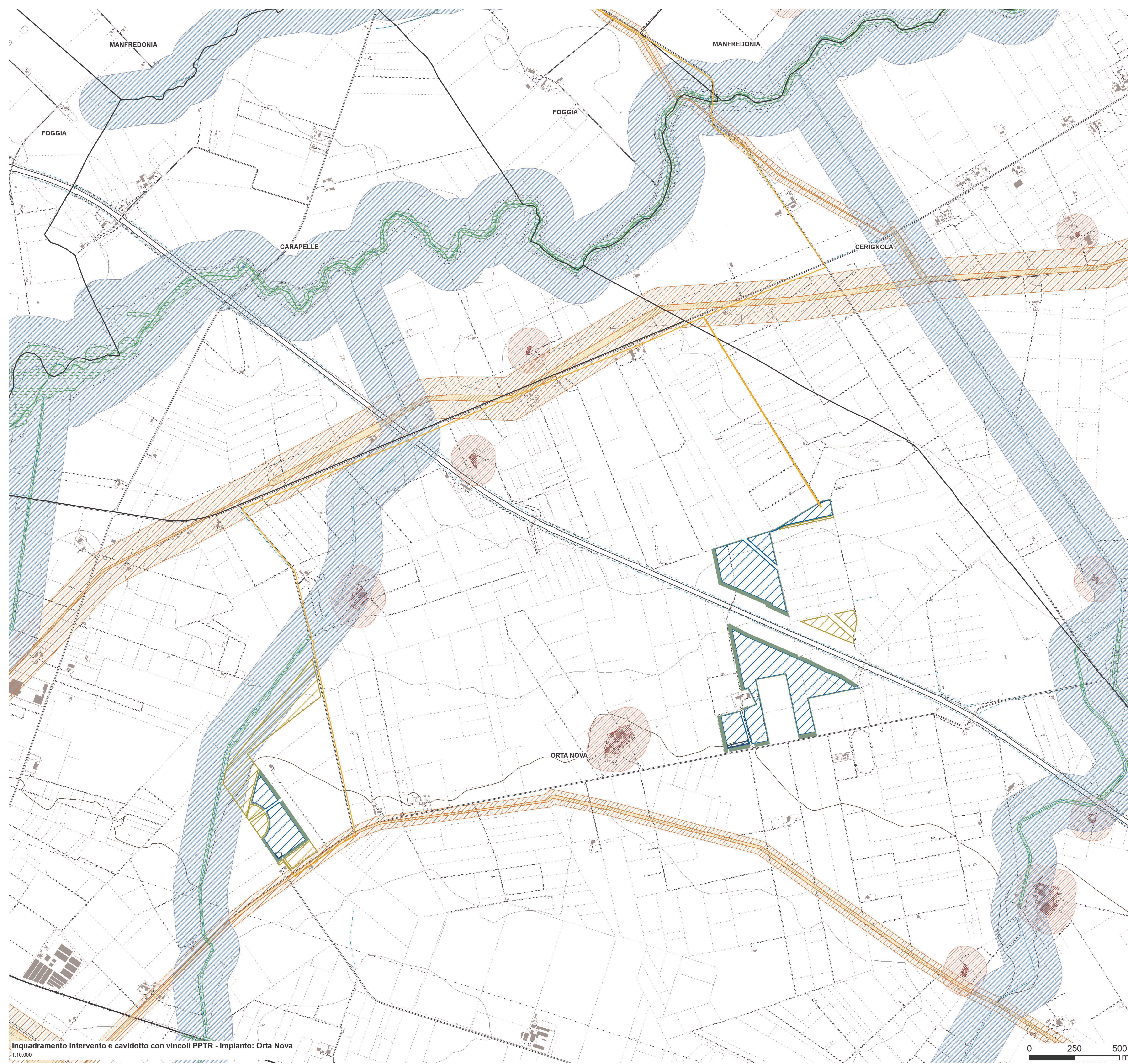
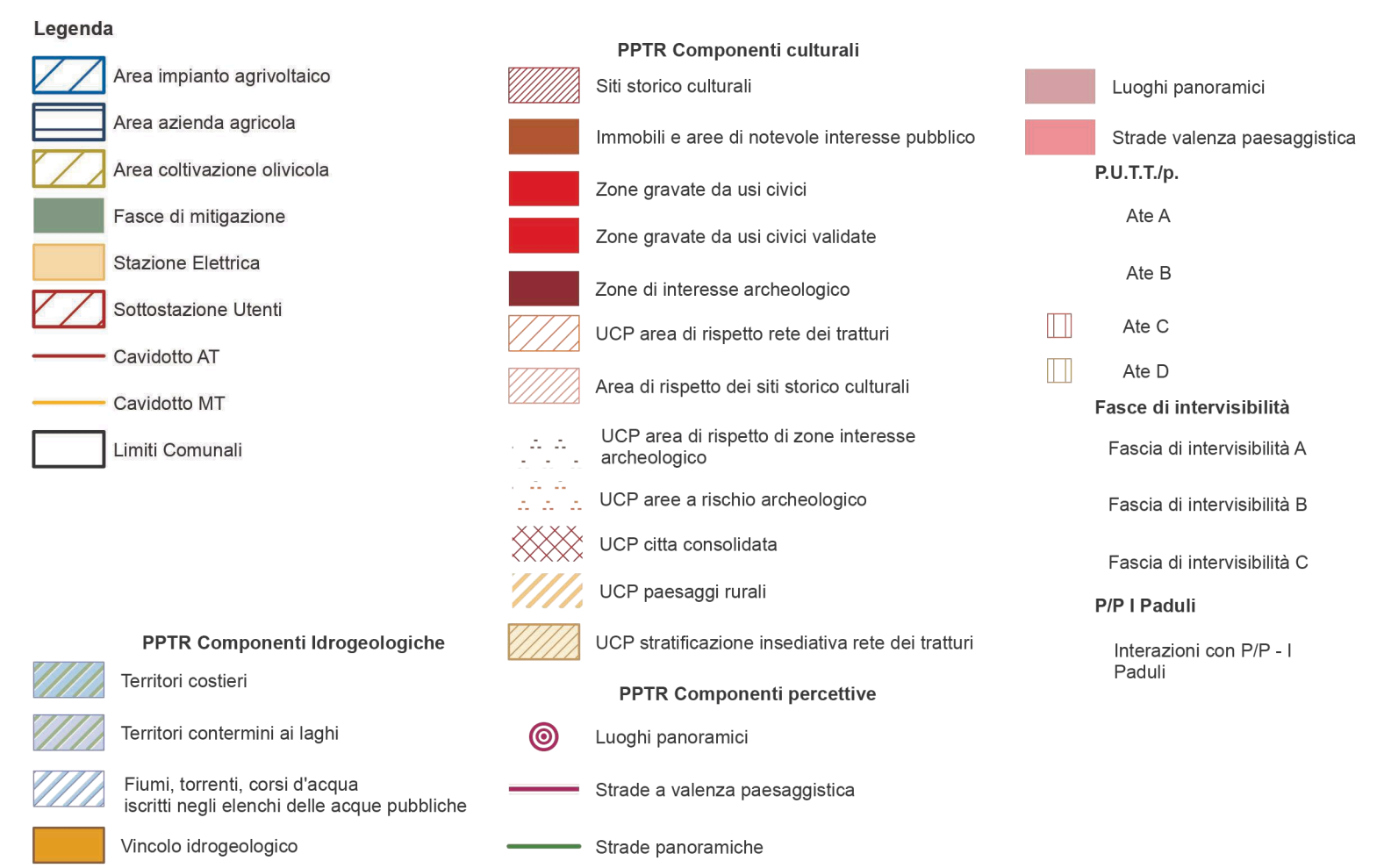
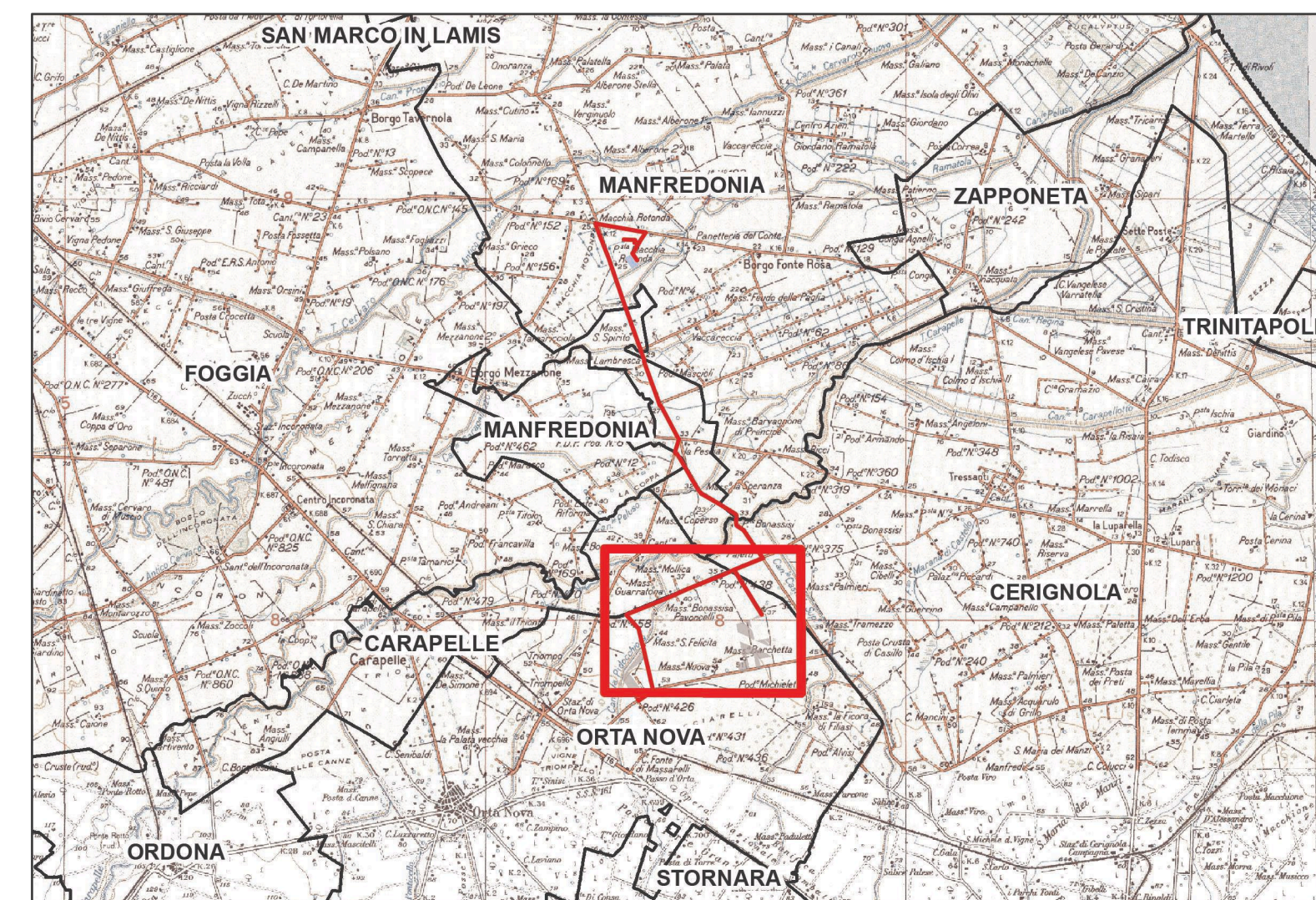


Rev.	Data	Descrizione
00	01/02/2022	Prima emissione
01		
02		



Inquadramento intervento e cavidotto con vincoli PPTR - Impianto: Orta Nova
1:10.000

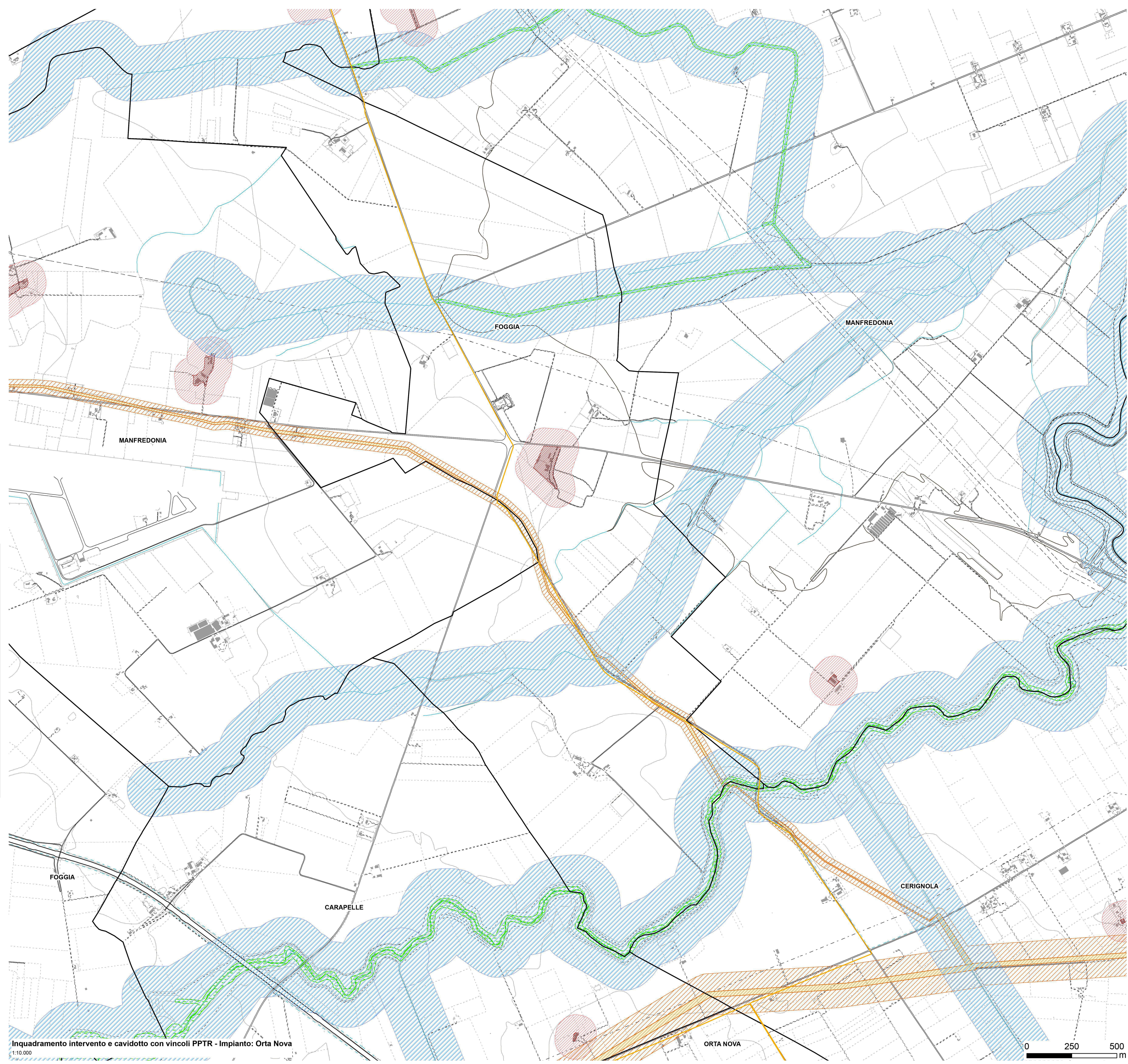


Cartella	VIA_3/	Identificatore:	SIAND05	Sintesi delle interferenze vincoli PPTR
Sottocartella	SIA/			
Descrizione	Tavola di sintesi delle interferenze con i vincoli del PPTR			
Nome del file:		Tipologia		Scala
SIAND05.pdf		Tavola		1:10.000

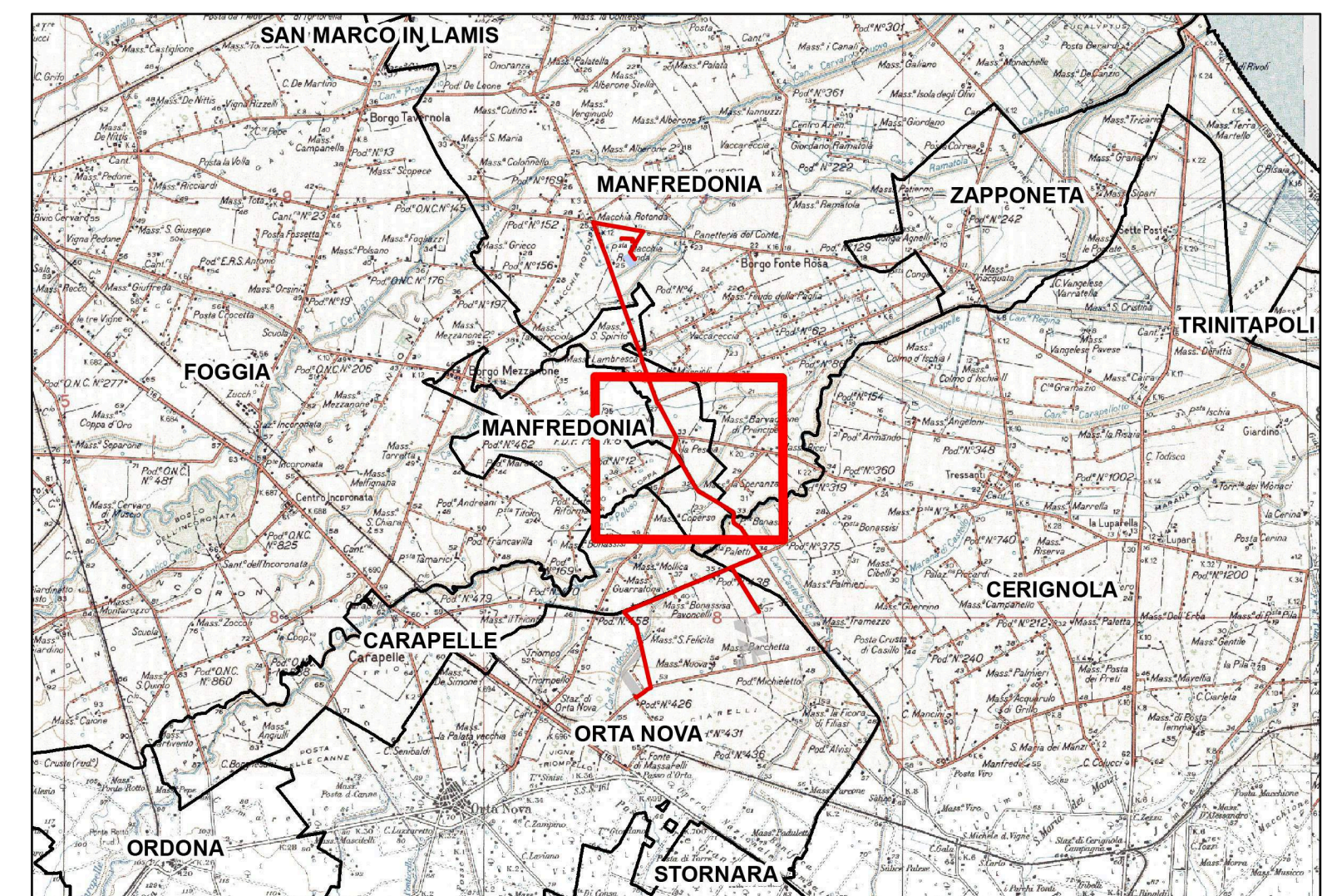
Autori elaborato: Arch. Sandra Vecchiatti

Rev.	Data	Descrizione
00	01/02/2022	Prima emissione
01		
02		

Spazio riservato agli Enti:



Inquadramento intervento e cavidotto con vincoli PPTR - Impianto: Orta Nova
1:10.000



Legenda

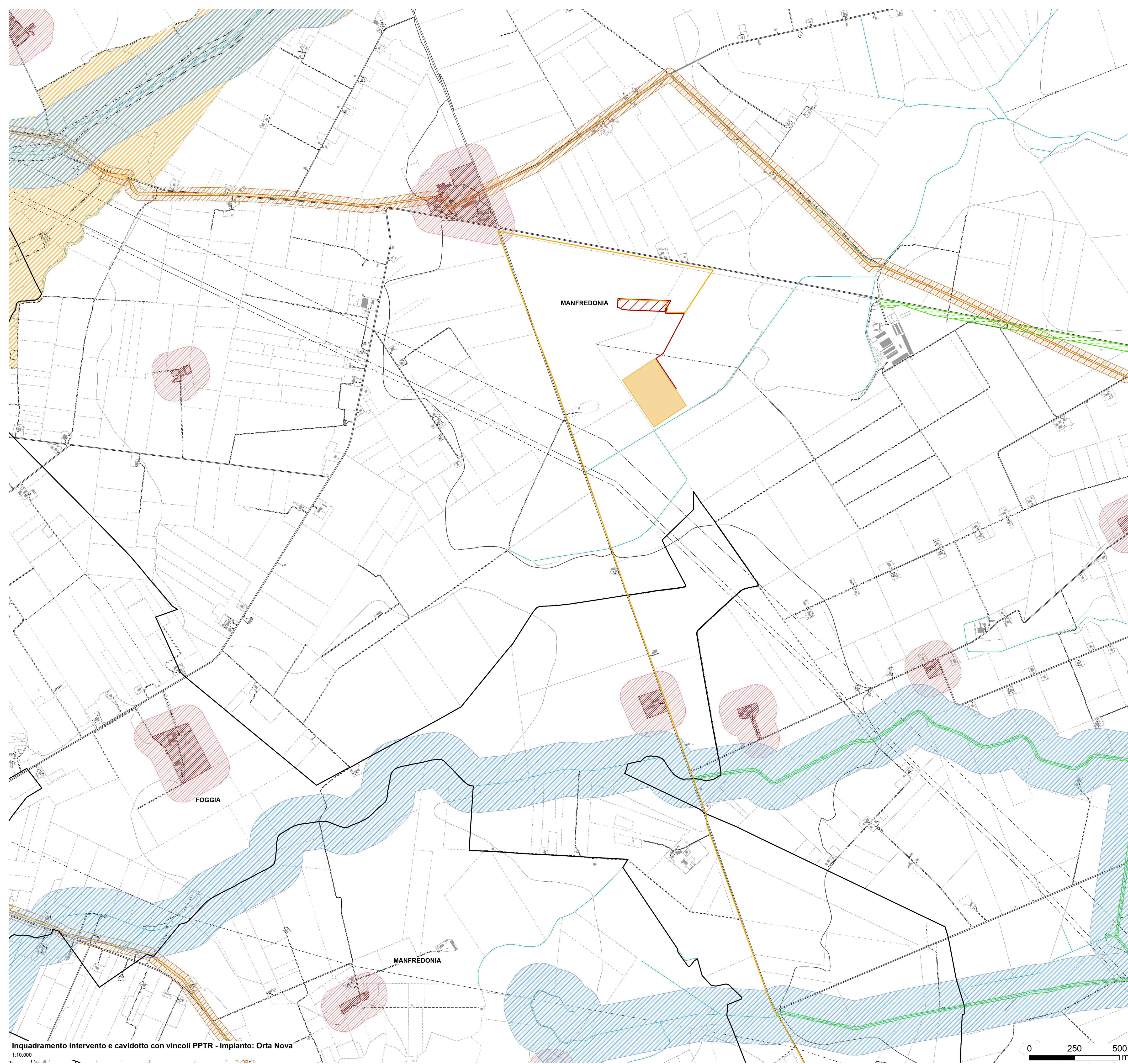
Area impianto agrivoltaico	Siti storico culturali	Luoghi panoramici
Area azienda agricola	Immobili e aree di notevole interesse pubblico	Strade valenza paesaggistica
Area coltivazione olivicola	Zone gravate da usi civici	P.U.T.T.jp.
Fasce di mitigazione	Zone gravate da usi civici validate	Ate A
Stazione Elettrica	Zone di interesse archeologico	Ate B
Sottostazione Ulenti	UCP area di rispetto rete dei trattori	Ate C
Cavidotto AT	Area di rispetto dei siti storico culturali	Ate D
Cavidotto MT	UCP area di rispetto di zone interesse archeologico	Fasce di intervisibilità
Limiti Comunali	UCP aree a rischio archeologico	Fascia di intervisibilità A
	UCP citta consolidata	Fascia di intervisibilità B
	UCP paesaggi rurali	Fascia di intervisibilità C
	UCP stratificazione insediativa rete dei trattori	PIP I Paduli
PPTR Componenti Idrogeologiche		Interazioni con P/P - I Paduli
Territori costieri	PPTR Componenti percettive	
Territori costieri ai laghi	Luoghi panoramici	
Fiumi, torrenti, corsi d'acqua iscritti negli elenchi delle acque pubbliche	Strade a valenza paesaggistica	
Vincolo idrogeologico	Strade panoramiche	

Cartella	VIA_3/	Identificatore:	SIAND05	Sintesi delle interferenze vincoli PPTR
Sottocartella	SIA/			
Descrizione	Tavola di sintesi delle interferenze con i vincoli del PPTR			
Nome del file:	SIAND05.pdf	Tipologia	Tavola	Scala
				1:10.000

Autori elaborato: Arch. Sandra Vecchiatti

Rev.	Data	Descrizione
00	01/02/2022	Prima emissione
01		
02		

Spazio riservato agli Enti:



Inquadramento intervento e cavidotto con vincoli PPTR - Impianto: Orta Nova
1:10.000

0 250 500 m

