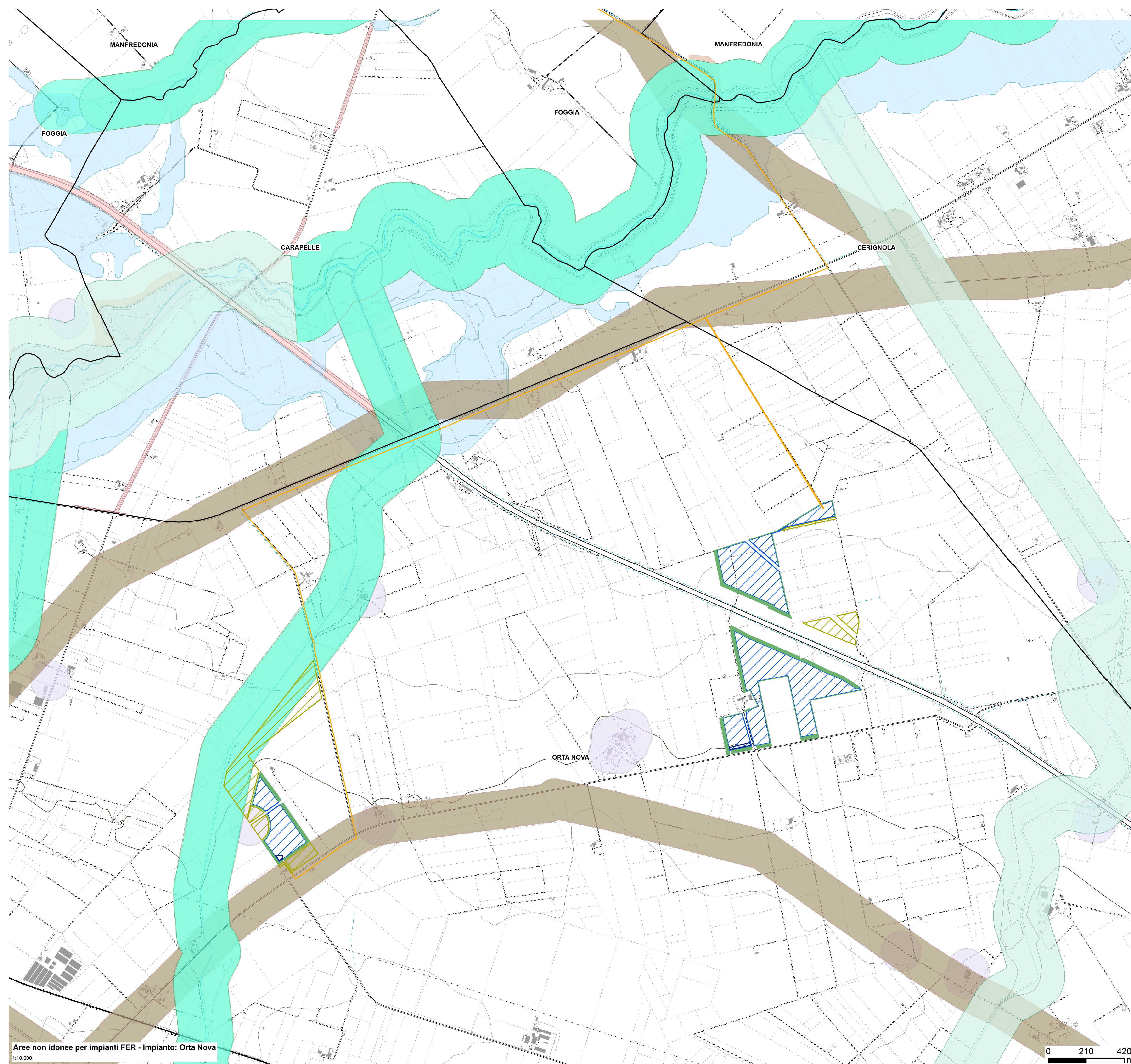
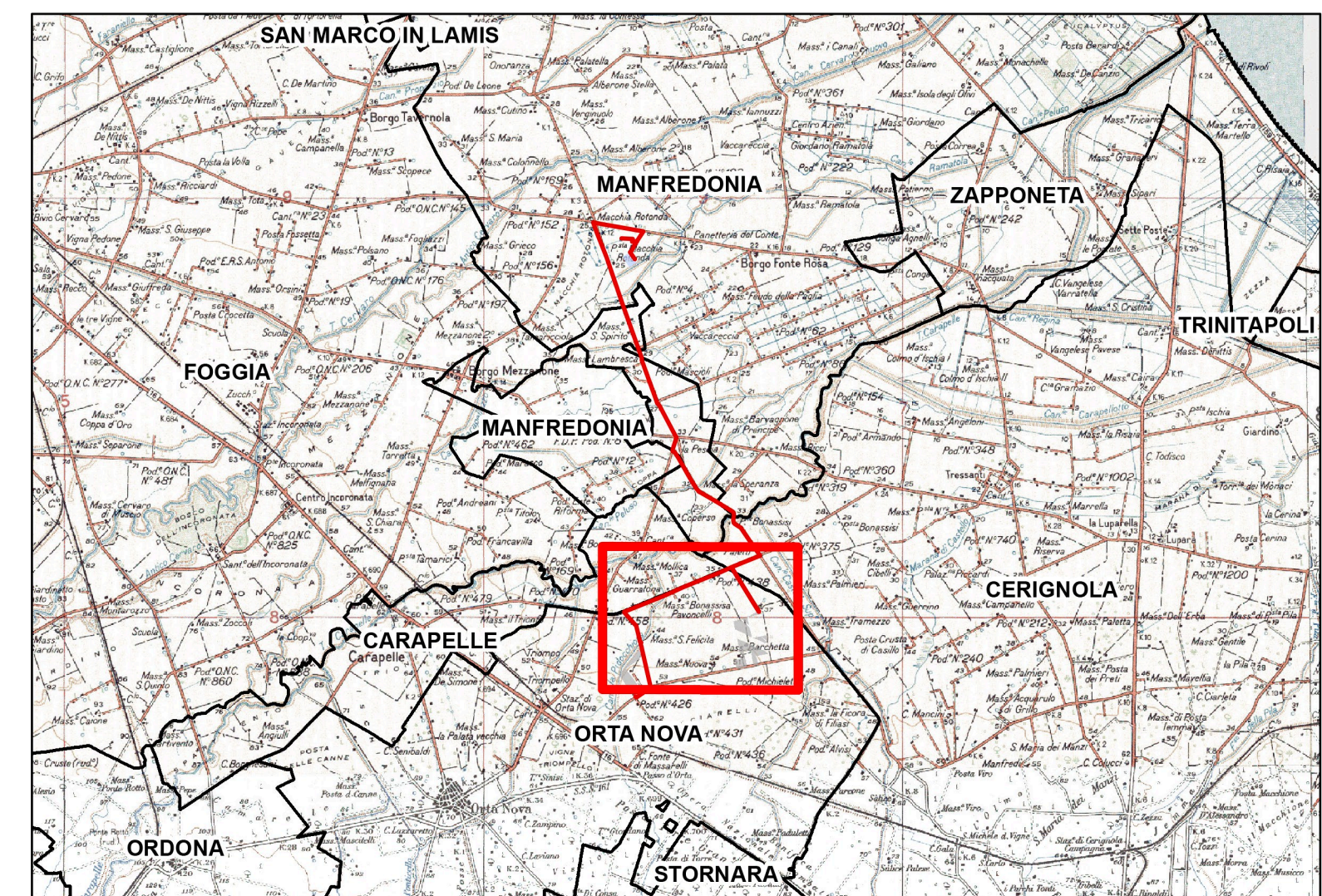


Rev.	Data	Descrizione
00	01.02.2022	Prima emissione
01		
02		



Aree non idonee per impianti FER - Impianto: Orta Nova
1:10.000



IMPIANTO AGRIVOLTAICO
SITO NEL COMUNE DI ORTA NOVA
IN PROVINCIA DI FOGGIA

Valutazione di Impatto Ambientale
(art. 23-24-25 del D.Lgs. 152/2006)

Commissione Tecnica PNRR-PNIEC
(art. 17 del D.L. 77/2021, convertito in L. 108/2021)

Prot. CIAE: DPE-0007123-P-10/08/2020

Idea progettuale, modello insediativo e coordinamento generale: AG Advisory S.r.l.

Paesaggio e supervisione generale: CRETA S.r.l.

Elaborazioni grafiche: Eclettico Design

Assistenza legale: Studio Legale Sticchi Damiani

Progettisti:

Responsabili VIA: CRETA S.r.l.

Arch. Sandra Vecchiotti
Arch. Filippo Boschi
Arch. Anna Trazzi
Arch. Giulia Bortolotto
Arch. Mattia Zannoni

Contributi specializzati:

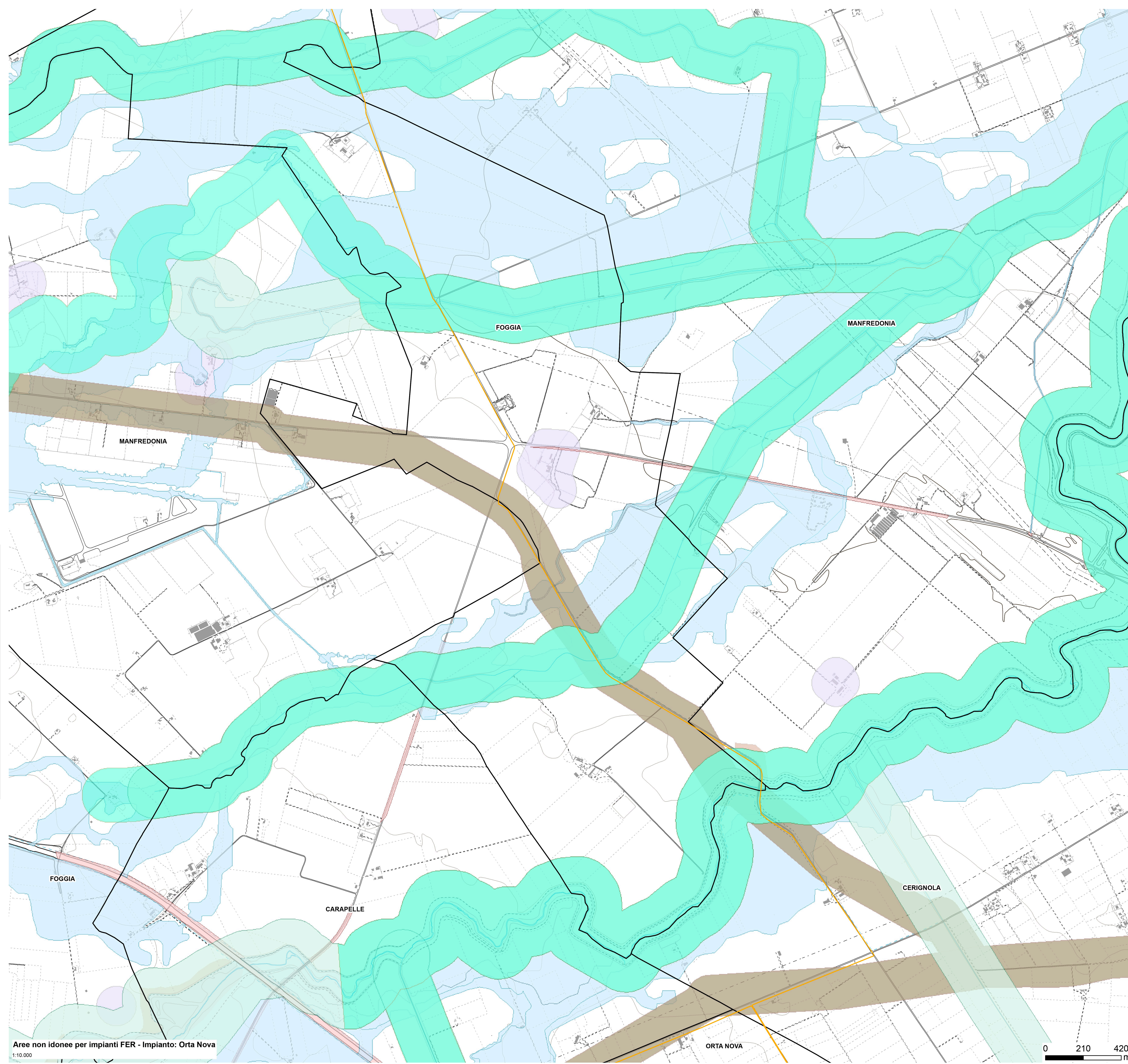
Acustica: Dott. Gabriele Totaro
Agronomia: Dott. Agr. Barnaba Marinoci
Agronomia: Dott. Agr. Giuseppe Palladino
Archeologia: Dott.ssa Caterina Polito
Archeologia: Dott.ssa Michela Rugge
Asseverazione PEF: Omnia Fiduciaria S.r.l.
Fauna: Dott. Giacomo Marzano
Geologia: Geol. Pietro Pepe
Idraulica: Ing. Luigi Fanelli
Piano Economico Finanziario: Dott. Marco Marincola
Vegetazione e microclima: Dott. Leonardo Beccarisi

Cartella	VIA_3/	Identificatore:	SIAND06	Sintesi delle interferenze siti non idonei FER
Sottocartella	SIA/			
Descrizione	Tavola di sintesi delle interferenze con i siti non idonei FER (R.R. 24/2010)			
Nome del file:	SIAND06.pdf	Tipologia	Tavola	Scala
				1:10.000

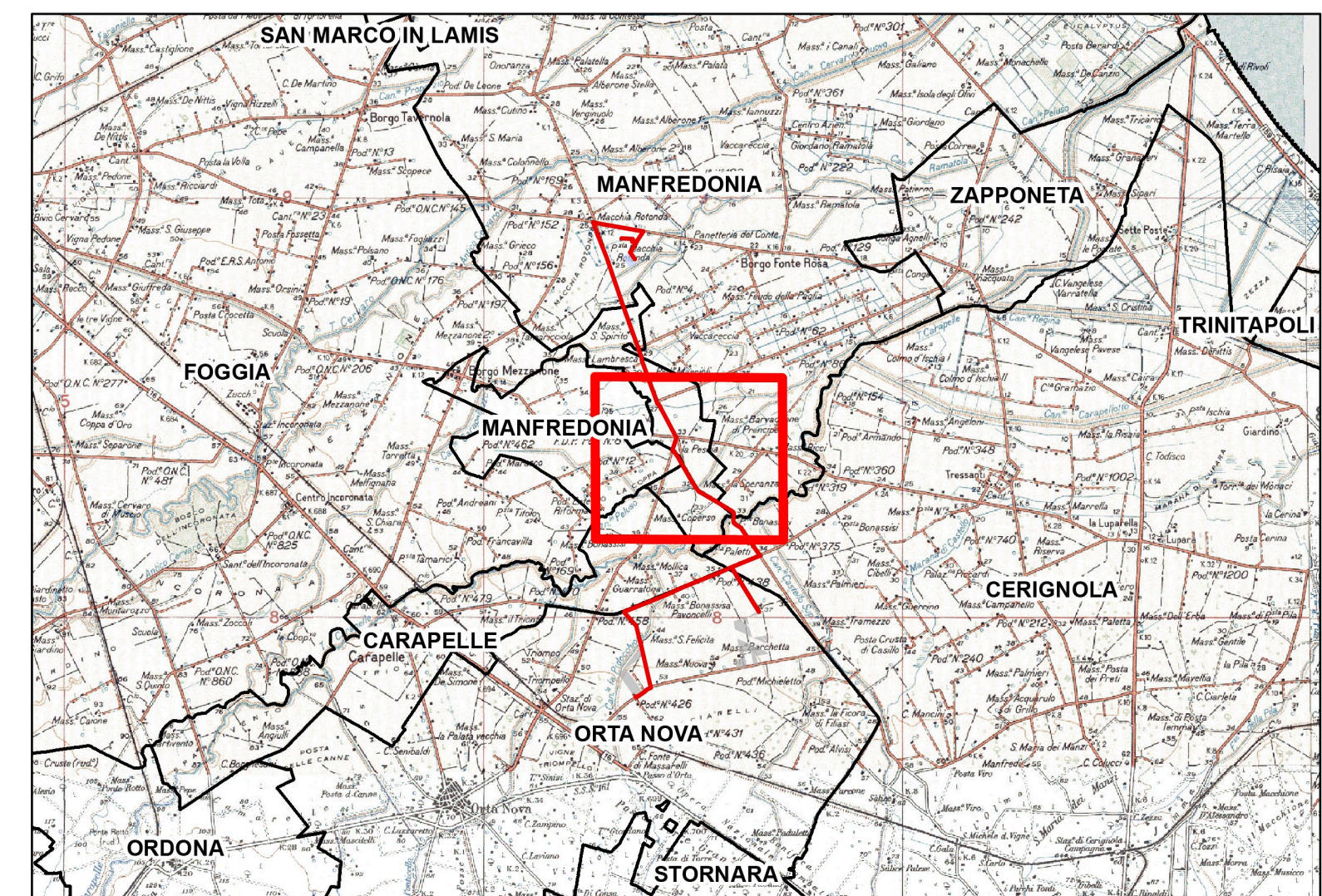
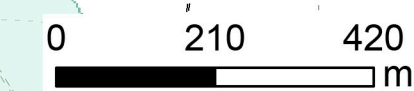
Autori elaborato: Arch. Sandra Vecchiotti

Rev.	Data	Descrizione
00	01/02/2022	Prima emissione
01		
02		

Spazio riservato agli Enti:



Are non idonee per impianti FER - Impianto: Orta Nova
1:10.000



Legenda

- Area impianto agrivoltaico
- Area azienda agricola
- Area coltivazione olivicola
- Fasce di mitigazione
- Stazione Elettrica
- Sottostazione Utenti
- Cavidotto AT
- Cavidotto MT
- Limiti Comunali

Are Protette Nazionali-Regionali

- Riserva Statale
- Parco Nazionale
- Parco Naturale Regionale
- Riserva Naturale Regionale Orientata
- Area Naturale Marina Protetta
- Riserva Naturale Marina

Zone S.I.C. e Z.P.S.

- S.I.C.
- S.I.C. Posidonio
- Z.P.S.

Zone I.B.A.

- Sistemi di naturalità
- Principale
- Secondario

Connessioni

- Fluviali-residuali
- Corso d'acqua episodico

Altre aree

- Aree tampone
- Nuclei naturali isolati
- Ulteriori siti
- Area Federuzugana - Fossa Bradatica
- Area SIC ZPS-BI di Salerice-Casellaneta
- Area ricadente nell'agro di Chusù
- Siti Unesco
- Alberobello
- Andria
- Monte
- Immobili e aree dichiarate di notevole interesse pubblico (art. 136 D.Lgs. 42/04)
- Beni Culturali con 100 m. (parte II D.Lgs. 42/04)
- Segnalazioni Carta dei Beni con buffer di 100 m.

Are tutelate per legge (art. 142 D.Lgs. 42/04)

- Territori costieri fino a 300 m.
- Territori contigui ai laghi fino a 300 m.
- Fiumi Torreni e corsi d'acqua fino a 150 m.
- Boschi con buffer di 100 m.
- Zone archeologiche con buffer di 100 m.
- Tratturi con buffer di 100 m.

PAI

- Pericolosità idraulica
- Pericolosità geomorfologica
- Rischio

P.U.T.T.p.

- Ale A
- Ale B
- Coni Visuali
- Fascia di intervisibilità A
- Fascia di intervisibilità B
- Fascia di intervisibilità C
- Grotte con buffer di 100 m.
- Lame e gravine
- Zone Ramsar

IMPIANTO AGRIVOLTAICO
SITO NEL COMUNE DI ORTA NOVA
IN PROVINCIA DI FOGGIA

Valutazione di Impatto Ambientale
(art. 23-24-25 del D.Lgs. 152/2006)

Commissione Tecnica PNRR-PNIEC
(art. 17 del D.L. 77/2021, convertito in L. 108/2021)

Prot. CIAE: DPE-0007123-P-10/08/2020

Idea progettuale, modello insediativo e coordinamento generale: AG Advisory S.r.l.

Paesaggio e supervisione generale: CRETA S.r.l.

Elaborazioni grafiche: Eclettico Design

Assistenza legale: Studio Legale Sticchi Damiani

Progettisti:

Responsabili VIA: CRETA S.r.l.

Arch. Sandra Vecchiotti
Arch. Filippo Boschi
Arch. Anna Trazzi
Arch. Giulia Bortolotto
Arch. Mattia Zannoni

Contributi specialistici:

Acustica: Dott. Gabriele Totaro
Agronomia: Dott. Agr. Barnaba Marinoci
Agronomia: Dott. Agr. Giuseppe Palladino
Archeologia: Dott.ssa Caterina Polito
Archeologia: Dott.ssa Michela Rugge
Asseverazione PEF: Omnia Fiduciaria S.r.l.
Fauna: Dott. Giacomo Marzano
Geologia: Geol. Pietro Pepe
Idraulica: Ing. Luigi Fanelli
Piano Economico Finanziario: Dott. Marco Marincola
Vegetazione e microclima: Dott. Leonardo Beccarisi

Cartella: VIA_3/ Identificatore: SIAIND06 Sintesi delle interferenze siti non idonei FER

Sottocartella: SIA/

Descrizione: Tavola di sintesi delle interferenze con i siti non idonei FER (R.R. 24/2010)

Nome del file: SIAIND06.pdf Tipologia: Tavola Scala: 1:10.000

Autori elaborato: Arch. Sandra Vecchiotti

Rev.	Data	Descrizione
00	01/02/2022	Prima emissione
01		
02		

Spazio riservato agli Enti:

