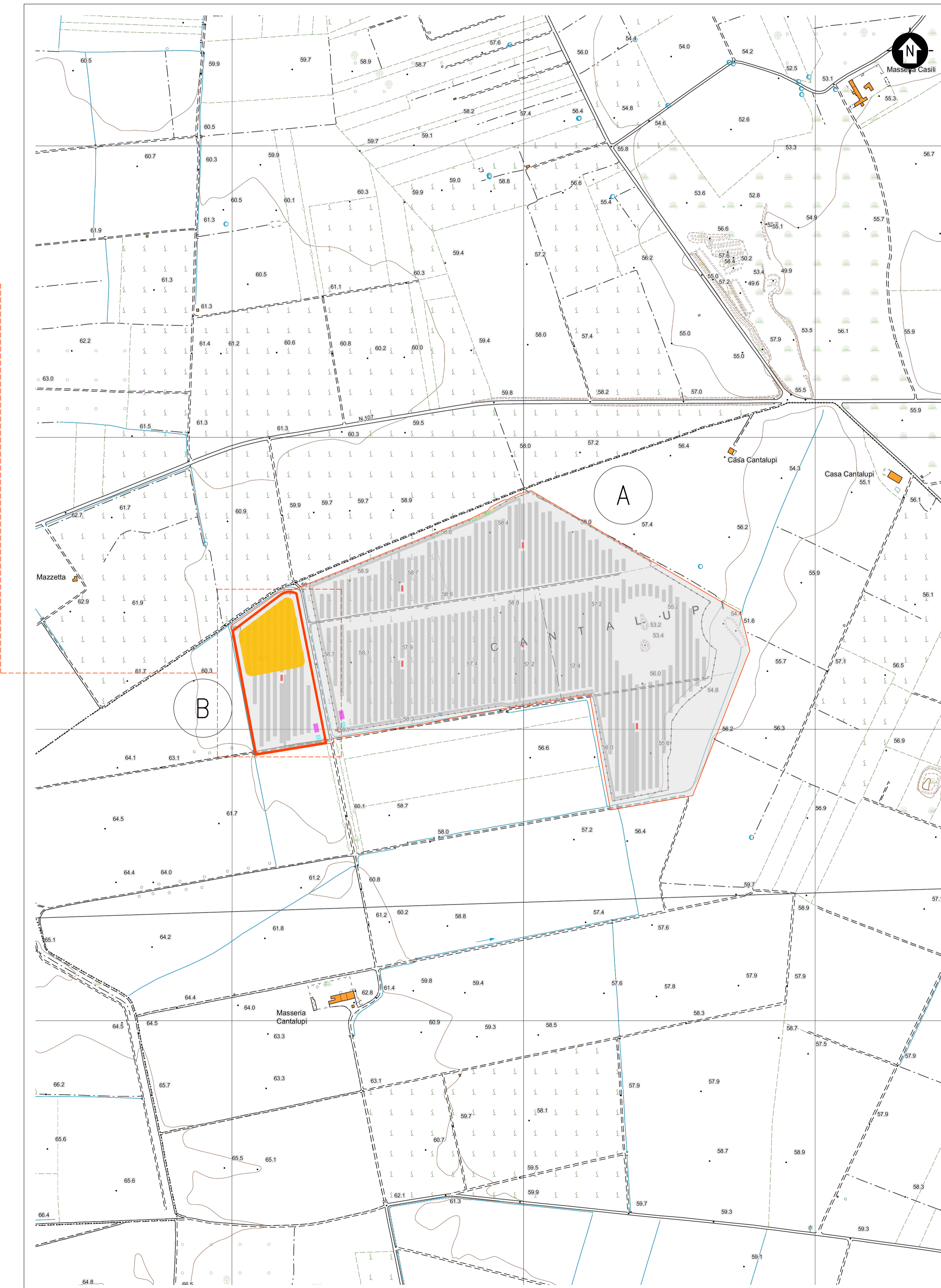
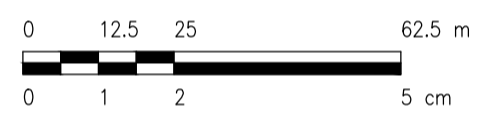
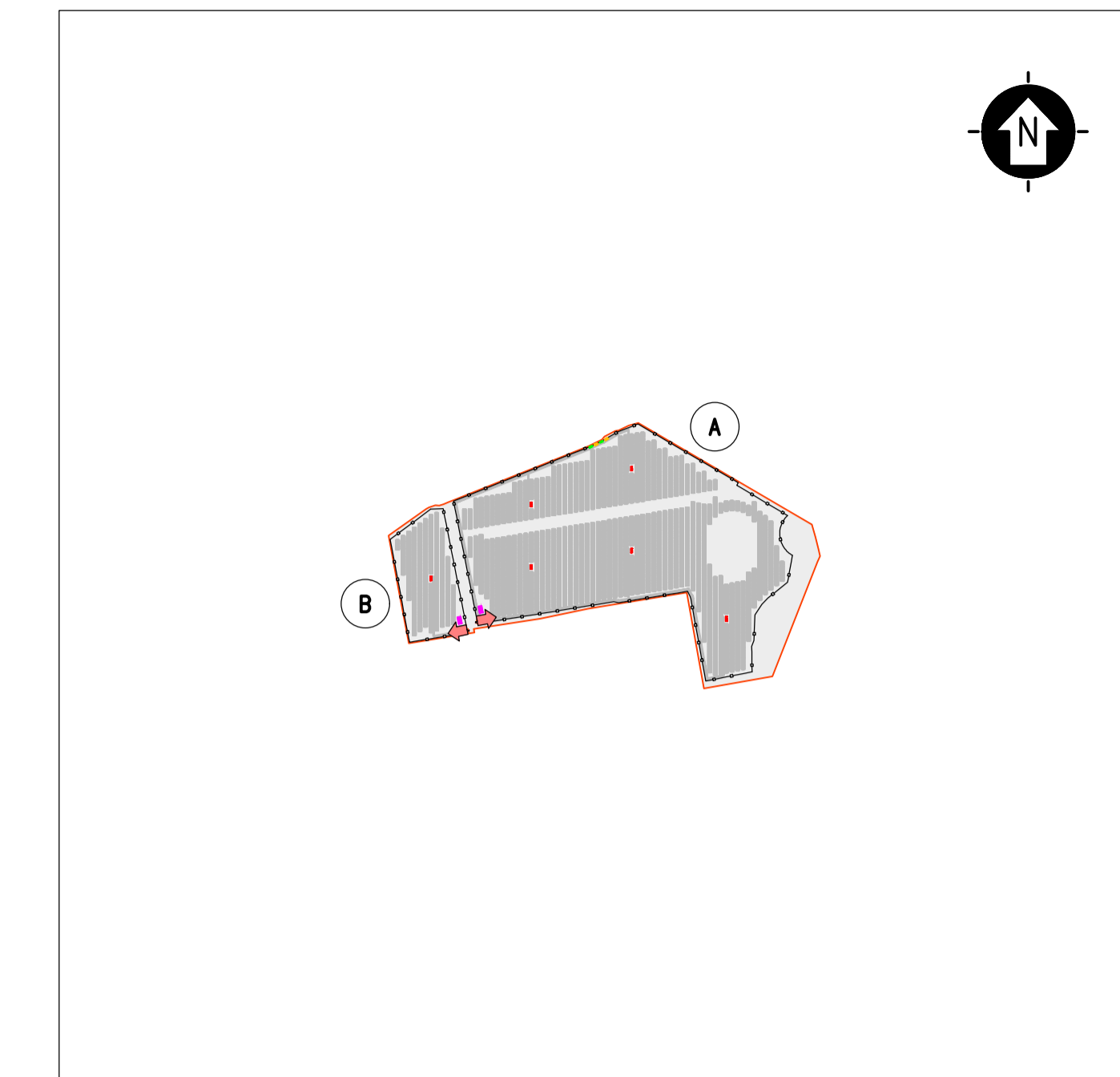


DETTAGLIO CARTOGRAFICO AREA A - SCALA 1:1250

SCALA 1:1250 - 1 cm = 12.5 m

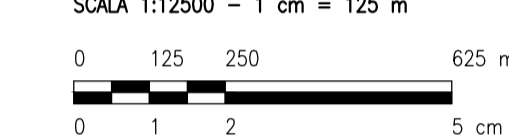


INQUADRAMENTO TERRITORIALE, STRALCIO CARTOGRAFIA TECNICA REGIONALE
SEZIONE: 511033, 511034



KPLAN

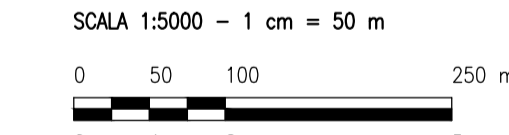
SCALA 1:12500 - 1 cm = 125 m



- LEGENDA**
- SITO CATASTALE
 - RECINZIONE IN PROGETTO
 - ACCESSO AREA IMPIANTO
 - VIABILITÀ DI PROGETTO
 - TRACKER
- CABINATI**
- LOCALE GUARDIANA E CONTROLLO ACCESSI
 - MAGAZZINO
 - CABINA ELETTRICA DI CAMPO MT/BT
 - CABINA UTENTE
 - CABINA DI CONSEGNA

- LEGENDA**
- SITO CATASTALE
 - RECINZIONE IN PROGETTO
 - ACCESSO AREA IMPIANTO
 - VIABILITÀ DI PROGETTO
 - TRACKER
- CABINATI**
- CABINA ELETTRICA GENERALE MT
 - CABINA ELETTRICA DI CAMPO MT/BT
 - LOCALE GUARDIANA E CONTROLLO ACCESSI
 - MAGAZZINO
- AREA CANTIERE**
- AREA CANTIERE
 - AREA STOCCAGGIO
 - VIABILITÀ DI CANTIERE
- UFFICI**
- 1 UFFICI
 - 2 MENSA
 - 3 WC
 - 4 SPAGLIATOIO - DOCCE
 - 5 GUARDIANIA
 - 6 VASCA IMHOFF
 - 7 RISERVA IDRICA
 - 8 GRUPPO ELETTROGENO

SCALA 1:5000 - 1 cm = 50 m



0		SA	CP	LC	07/2022
REV.	DESCRIZIONE	DISSEG.	CONTROL.	APPROV.	DATA

Montana

Montana SpA
Via Carlo Farini 6
20143 Milano
Milano (sede certificata ISO) | Brescia | Palermo | Cagliari | Roma

Tel. +39 02 54118173
Fax +39 02 54129660
www.montanaspa.com

P.IVA 10414201056
Cap. Soc. 600.000,00 €

Comittente: **FLYNIS PV 7 SRL**
VIA STATUTO 10
20121 MILANO (MI)

Progettisti: **ING. LAURA CONTI**
Iscritta all'Ordine degli Ingegneri della Provincia di Pavia al n. 1726

Oggetto: **IMPIANTO AGRIVOLTAICO A TERRA**
POTENZA NOMINALE 14,51 MW
COMUNE DI VEGLIE (LE)
PROGETTO DEFINITIVO

Tavola: **PLANIMETRIA AREA DI CANTIERE**

N. Tav. **8**

N. R. **2983_5070_MG_VIA_TOB_REV0_PLANIMETRIA AREA DI CANTIERE**

È VIETATA LA RIPRODUZIONE DI QUESTO DOCUMENTO SENZA PREVENTIVA AUTORIZZAZIONE SCRITTA DELLA MONTANA SPA