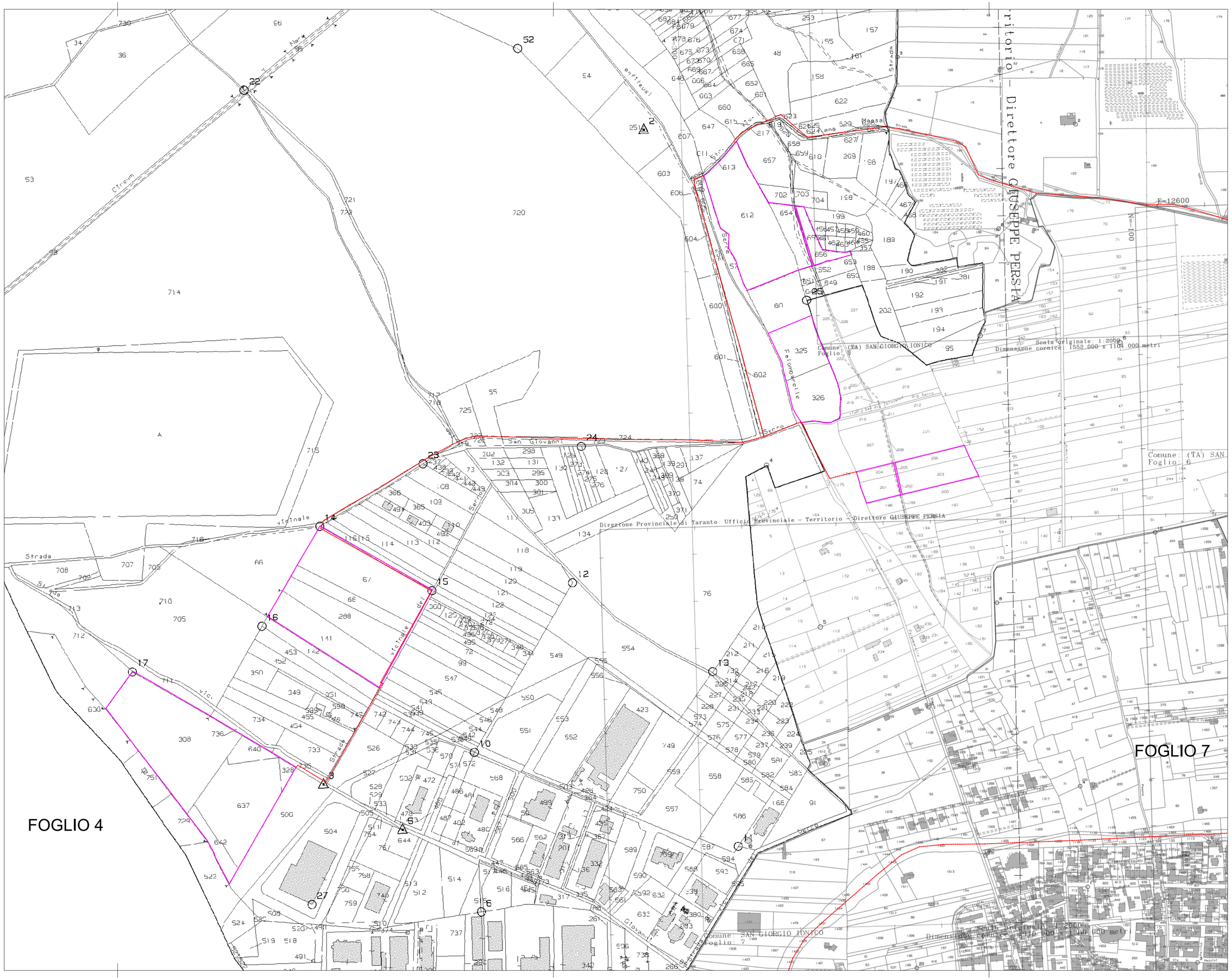

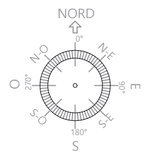

COORDINATE:

CAMPI NORD:	1A	40°28'30.28"N 17°22'3.00"E
	1B	40°28'20.28"N 17°22'05.74"E
	1C	40°28'12.89"N 17°22'15.19"E
	2A	40°28'5.04"N 17°21'24.08"E
	2B	40°27'53.70"N 17°21'11.08"E
CAMPI SUD:	1	40°25'44.54"N 17°21'57.42"E
	2A	40°24'58.11"N 17°22'8.45"E
	2B	40°24'48.23"N 17°22'16.67"E
	3A	40°24'33.78"N 17°22'32.22"E
	3B	40°24'27.17"N 17°22'26.71"E
	4A	40°24'21.50"N 17°21'43.65"E
	4B	40°24'22.29"N 17°21'56.35"E
	4C	40°24'4.49"N 17°21'43.70"E

LEGENDA:

- ELETTRODOTTO
- PARTICELLE CATASTALI DI IMPIANTO
- CABINA DI CONSEGNA MT

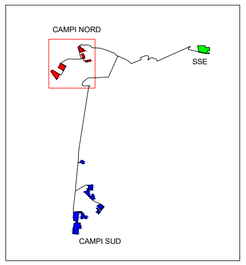

REV.	DATA:	DESCRIZIONE:

REVISIONI:

REDATTO:	VERIFICATO:	APPROVATO:	CLIENTE:

CLIENTE:

X-ELIO

X-ELIO TARAS S.R.L.
Corso Vittorio Emanuele II n. 349 - 00186 ROMA
Tel.+39 06.8412640 - Fax +39 06.8551726
Partita IVA n°.16234011001

PROGETTISTA: X-ELIO TARAS S.r.l a riserva tutti i diritti su questo documento che non può essere riprodotto neppure parzialmente senza la sua autorizzazione scritta

architettura sostenibile s.r.l.
Viale Jonio, 95 - 00141 - Roma
info@architetturasostenibile.com



PROGETTO:

PROGETTO AGROVOLTAICO "TARANTO"

Realizzazione di un impianto Agrovoltaico di potenza pari a 61,75 MWp e relative opere di connessione alla RTN

LOCALITA': REGIONE PUGLIA, COMUNI DI TARANTO, FAGGIANO (TA), SAN GIORGIO IONICO (TA) E CAROSINO (TA)

TITOLO: **INQUADRAMENTO IMPIANTO AGROVOLTAICO SU CATASTALE CAMPI NORD**

PRATICA N:	FORMATO:	N°DISEGNO:	FOGLIO:	REV:
	A2	AS_TAR_G.1.5a		
DATA:	SCALA:			
11\2022	1:5.000			

COPIA NON AUTENTICA PER STAMPA
Il presente DOCUMENTO è firmato digitalmente ai sensi del D.Lgs. n. 82/2005 e s.m.i. e norme tecniche ad esso collegate