

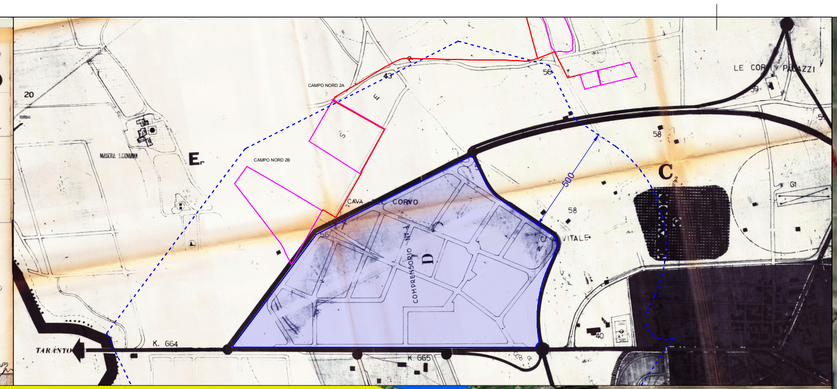

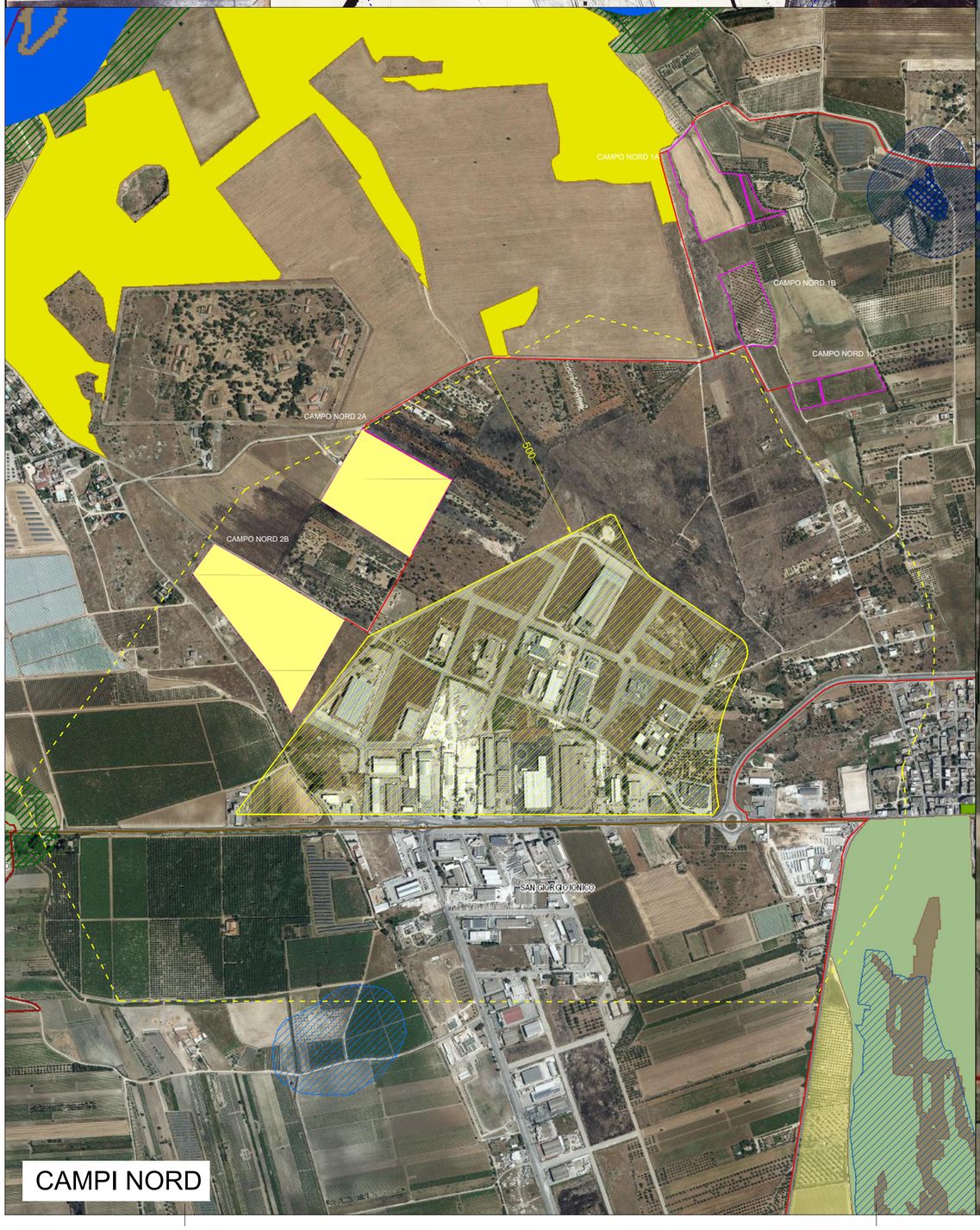

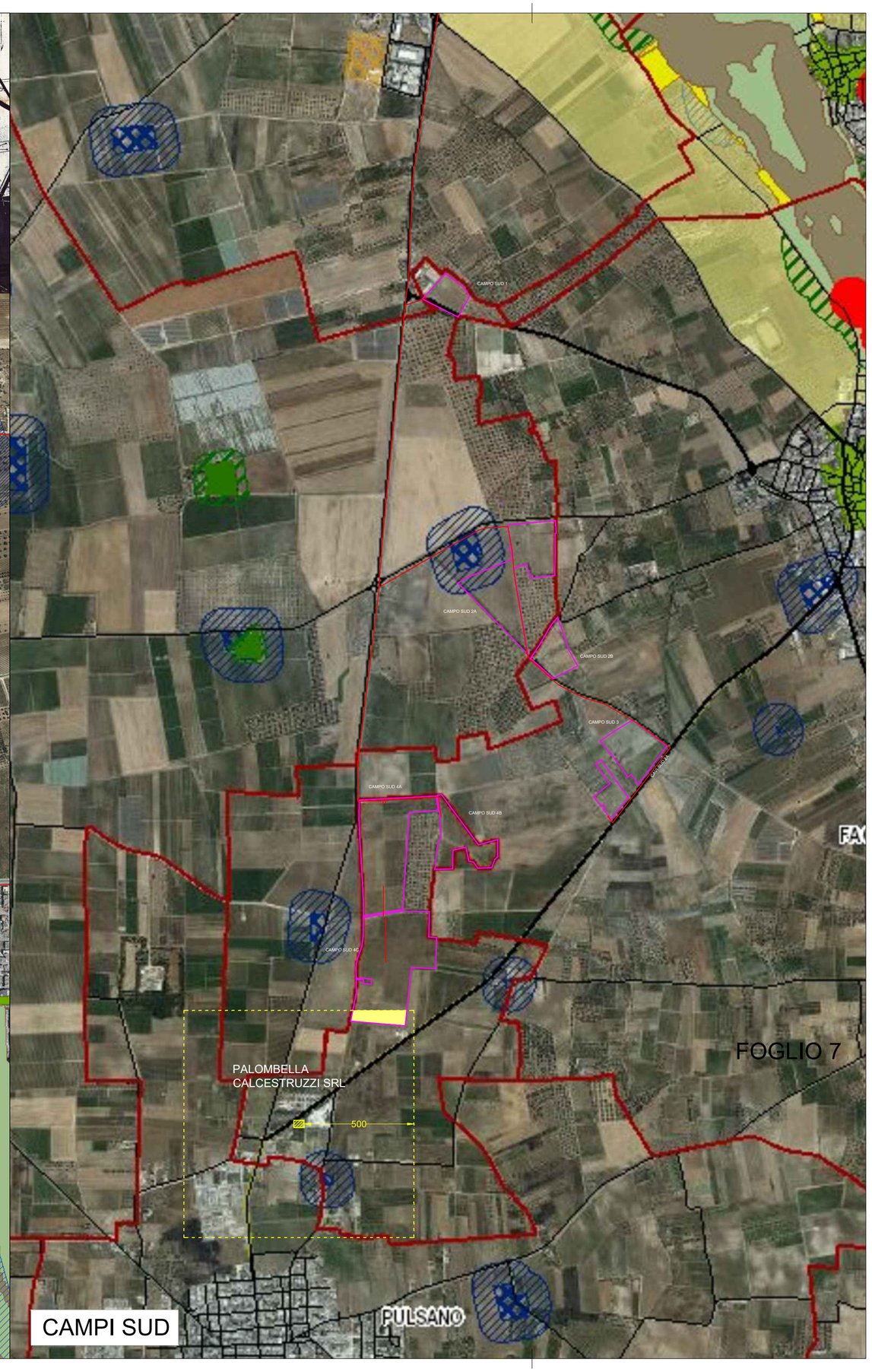

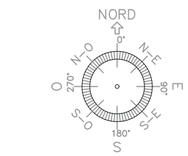

SOTTOCAMPI IN AREA IDONEA

CAMPI NORD:
- 1A NO
- 1B NO
- 1C NO
- 2A SI
- 2B SI

CAMPI SUD:
- 1 NO
- 2A NO
- 2B NO
- 3A NO
- 3B NO
- 4A NO
- 4B NO
- 4C SI

LEGENDA:

LEGENDA - AREE IDONEE D.Lg 199/21 art.20.c.8.c-ter		
1)	le aree classificate agricole, racchiuse in un perimetro i cui punti distino non piu' di 500 metri da zone a destinazione industriale, artigianale e commerciale, compresi i siti di interesse nazionale, nonche' le cave e le miniere;	
2)	le aree interne agli impianti industriali e agli stabilimenti, questi ultimi come definiti dall'articolo 268, comma 1, lettera h), del decreto legislativo 3 aprile 2006, n. 152, nonche' le aree classificate agricole racchiuse in un perimetro i cui punti distino non piu' di 500 metri dal medesimo impianto o stabilimento	
3)	le aree che distano piu di 1km dal perimetro dei beni sottoposti a tutela ai sensi del decreto legislativo 22 gennaio 2004, n. 42, ne' ricadono nella fascia di rispetto dei beni sottoposti a tutela ai sensi della parte seconda oppure dell'articolo 136 del medesimo decreto legislativo.	

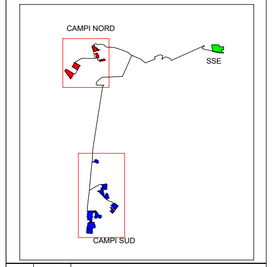

REV.	DATA:	DESCRIZIONE:

REVISIONI:

REDATTO:	VERIFICATO:	APPROVATO:	CLIENTE:

CLIENTE:

X-ELIO

X-ELIO TARAS S.R.L.
Corso Vittorio Emanuele II n. 349 - 00186 ROMA
Tel.+39 06.8412640 - Fax +39 06.8551726
Partita IVA n° 16234011001

PROGETTISTA: X-ELIO TARAS S.r.l si riserva tutti i diritti su questo documento che non può essere riprodotto neppure parzialmente senza la sua autorizzazione scritta

architettura sostenibile s.r.l. Viale Jonio, 95 - 00141 - Roma info@architetturasostenibile.com



PROGETTO:

PROGETTO AGROVOLTAICO "TARANTO"

Realizzazione di un impianto Agrovoltaico di potenza pari a 61,75 MWp e relative opere di connessione alla RTN

LOCALITA': **REGIONE PUGLIA, COMUNI DI TARANTO, FAGGIANO (TA), SAN GIORGIO IONICO (TA) E CAROSINO (TA)**

TITOLO: **AREE IDONEE**
Buffer di stabilimenti industriali = 500 mt.

PRATICA N:	FORMATO:	N°DISEGNO:	FOGLIO:	REV:
	A2	AS_TAR_V.20		
DATA:	SCALA:			
01\2023	1:10.000 - 1:15.000			