

COMMITTENTE:



ALTA SORVEGLIANZA:




GENERAL CONTRACTOR:



INFRASTRUTTURE FERROVIARIE STRATEGICHE DEFINITE DALLA LEGGE OBIETTIVO N. 443/01

**TRATTA A.V. /A.C. TERZO VALICO DEI GIOVI
PROGETTO ESECUTIVO**

**Piano delle demolizioni dei fabbricati interferenti lungo la linea A.C.
Relazione tecnico illustrativa**

GENERAL CONTRACTOR	DIRETTORE DEI LAVORI
Consorzio Cociv Ing. G. Guagnozzi 	

COMMESSA	LOTTO	FASE	ENTE	TIPO DOC.	OPERA/DISCIPLINA	PROGR.	REV.
I G 5 1	0 0	E	C V	R O	R A 0 0 0 0	0 0 1	A

Progettazione :

Rev	Descrizione	Redatto	Data	Verificato	Data	Progettista Integratore	Data	IL PROGETTISTA
A00	Prima emissione	COCIV	23/05/2012	COCIV	29/05/2012	E. Pagani 	31/05/2012	Ettore Pagani ORDINE INGEGNERI DI MILANO n. 15408

n. Elab.:	File: IG51-00-E-CV-RO-RA00-00-001_A00_.DOCX
-----------	---

Linea: Genova - Milano Tratta: Genova - Tortona	DEMOLIZIONI	
--	--------------------	--

Elenco WBS viabilità con demolizioni

- NV01** Nuova viabilità tratta Via Borzoli – Via Erzelli
- NV02** Nuova viabilità tratta Via Chiaravagna – via Borzoli
- NV03** Adeguamento Via Chiaravagna
- NV04** Nuova viabilità imbocco Fegino COL2
- NV05** Nuova viabilità di accesso al cantiere 1+180
- NV07** Adeguamento nodo di Pontedecimo
- NV08** Adeguamento SP 4
- NV09** Adeguamento SP 6 da Campomorone a Isoverde
- NV12** Adeguamento SP 6 tra Circonvallazione Isoverde e Cava Castellano
- NV13** Adeguamento SP 7/SP 163 della Castagnola tra Borgo Fornari e innesto SP 160 presso Voltaggio
- NV15** Adeguamento SP 160 di Val Lemme
- NV16** Nuova viabilità di accesso al cantiere COP3 – Finestra Rigoroso
- NV18** Viabilità di collegamento tra la SP 140 – cantiere CBP3 Arquata Scrivia
- NV19** Riqualfica di Via del Vapore e della SS 35 in comune di Arquata Scrivia
- NV20** Rifacimento strada di accesso ai cantieri operativi COP5 e COP4 comune di Arquata Scrivia
- NV21** Adeguamento SP 161 della Crenna
- NV22** Viabilità di accesso al cantiere COP2 Castagnola

NV01

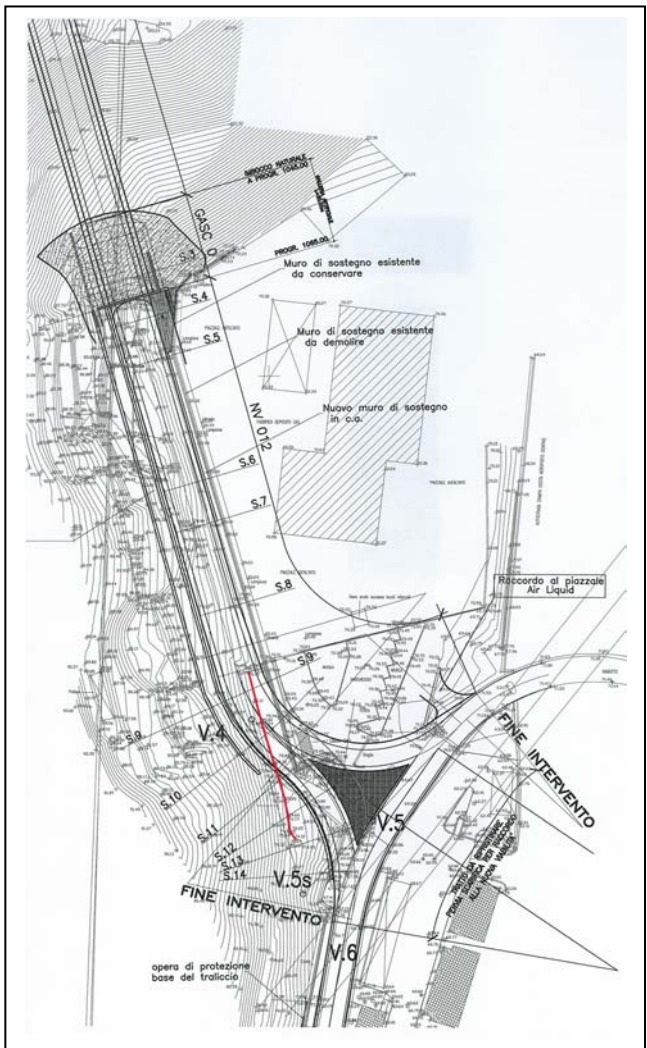
**NUOVA VIABILITA'
TRATTA VIA BORZOLI
VIA ERZELLI**

<p>Linea: Genova - Milano</p> <p>Tratta: Genova - Tortona</p>	<p>DEMOLIZIONI</p>	
---	---------------------------	--

Scheda sito: NV01.01

<p>Denominazione:</p>	<p>NV01 – Nuova viabilità tratta via Borzoli – via Erzelli Sez. 9÷13</p>
<p>Comune:</p>	<p>Genova</p>
<p>Provincia:</p>	<p>Genova</p>

<p>Note:</p>	<p><i>Muro in cls</i></p>
---------------------	---------------------------



<p>Tipo struttura:</p>	<p>Muro in cls armato</p>
-------------------------------	----------------------------------

<p>Uso:</p>	<p>Muro di contenimento + cordolo</p>
--------------------	--

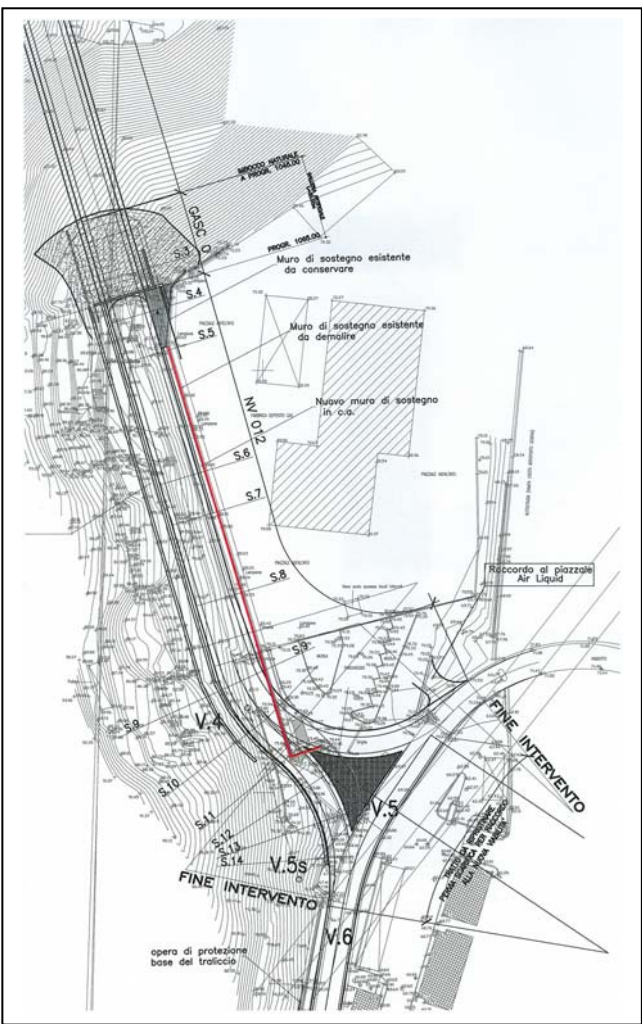
<p>Dimensioni rilevate:</p>	<p>Elevazione : H 1,50 m; sp. in testa 0,20 m al piede 0,40 m; Lg. 30 m Cordolo: H 0,25 m; sp. 0,20 m; Lg. 5 m</p>
------------------------------------	--

<p>Stato:</p>	<p>Buono</p>
----------------------	---------------------

Scheda sito: NV01.02

<p>Denominazione:</p>	<p>NV01 – Nuova viabilità tratta via Borzoli – via Erzelli Sez. 4÷11 km ~ 0+145</p>
<p>Comune:</p>	<p>Genova</p>
<p>Provincia:</p>	<p>Genova</p>

Note: *Muro in cls*



Tipo struttura: **Muro in cls armato**

Uso: **Muro di contenimento**

Dimensioni rilevate: **Elevazione : H variabile da 5,50 m a 3,00 m ; sp. 0,60 m ; Lg. 110 m**

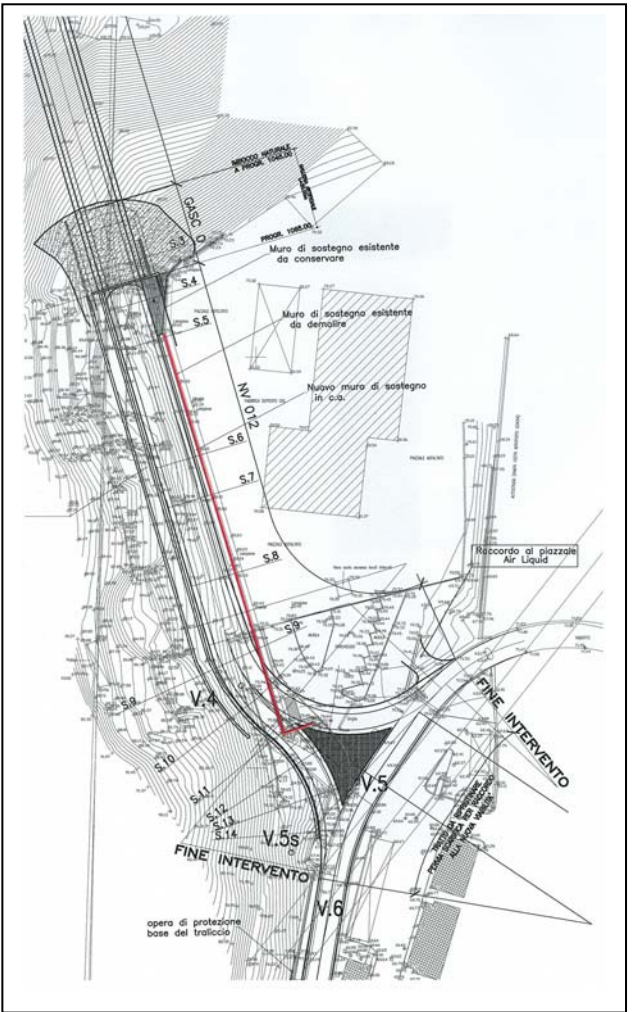
Stato: **Buono**

Linea: Genova - Milano Tratta: Genova - Tortona	DEMOLIZIONI	
--	--------------------	--

Scheda sito: NV01.03

Denominazione:	NV01 – Nuova viabilità tratta via Borzoli – via Erzelli Sez. 4÷11
Comune:	Genova
Provincia:	Genova

Note:	<i>Canaletta sopra muro in cls</i>
--------------	------------------------------------



Tipo struttura:	Canaletta in cls
------------------------	-------------------------

Uso:	Cabaletta per acque piovane
-------------	------------------------------------

Dimensioni rilevate:	H 0,30 m ; sp. 0,60 m ; Lg. 110 m
-----------------------------	--

Stato:	Buono
---------------	--------------

Linea: Genova - Milano

Tratta: Genova - Tortona

DEMOLIZIONI



Scheda sito: NV01.04

Denominazione: NV01 – Nuova viabilità tratta via Borzoli – via Erzelli
Sez. 11÷14

Comune: Genova

Provincia: Genova

Note: Muro in cls

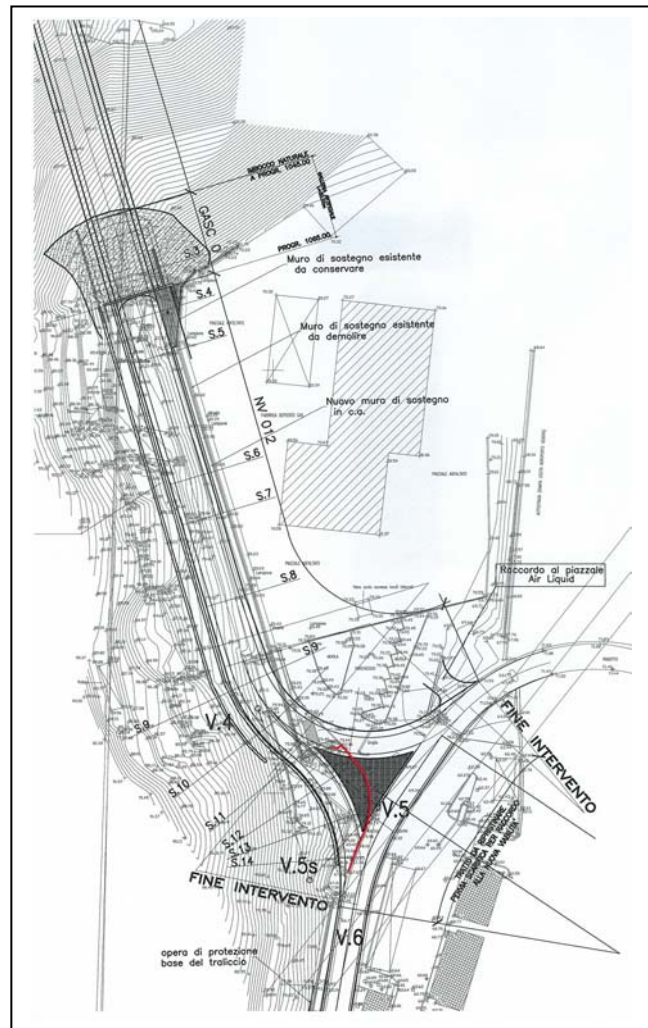


Tipo struttura: Muro in cls armato

Uso: Muro di contenimento

Dimensioni rilevate: H variabile da 3,80 a 1,20 m ; sp. 0,60 m ; Lg. 43 m

Stato: Buono

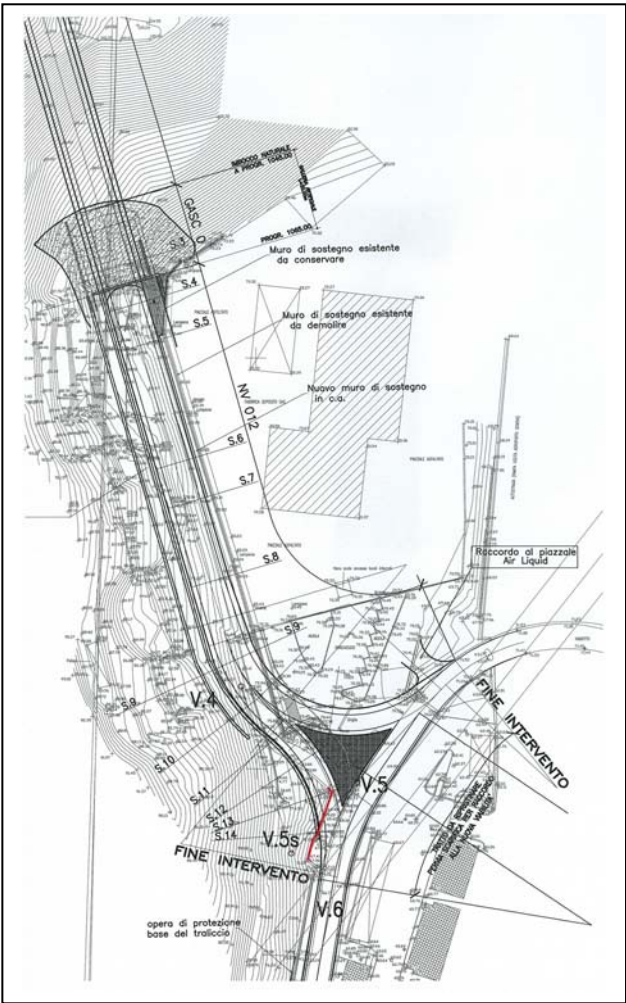


Linea: Genova - Milano Tratta: Genova - Tortona	DEMOLIZIONI	
--	--------------------	--

Scheda sito: NV01.05

Denominazione:	NV01 – Nuova viabilità tratta via Borzoli – via Erzelli Sez. 13÷14
Comune:	Genova
Provincia:	Genova

Note:	<i>Muro in cls</i>
--------------	--------------------



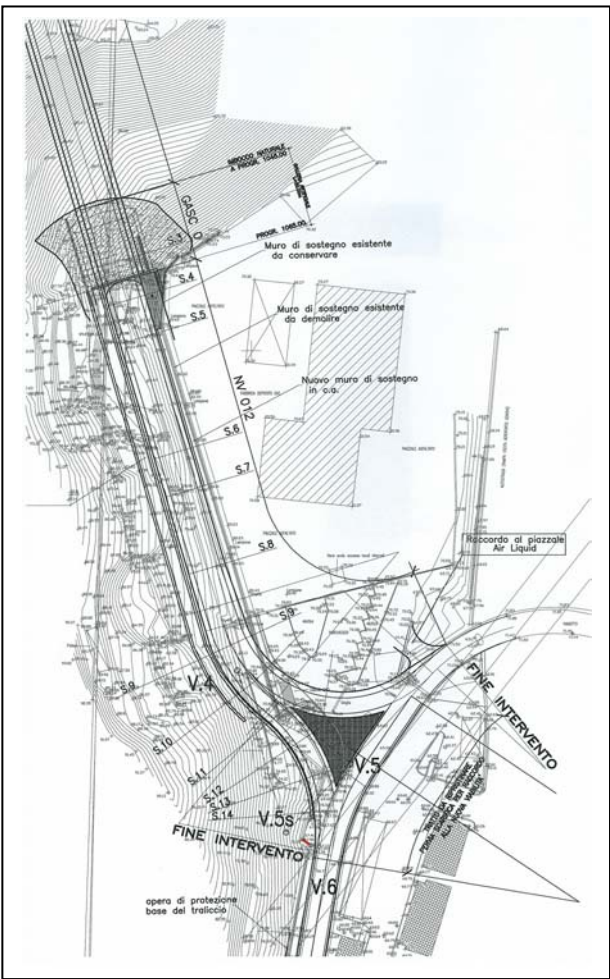
Tipo struttura:	Muro in cls armato
Uso:	Muro di contenimento
Dimensioni rilevate:	H variabile da 4,20 a 1,80 m ; sp. 0,40 m ; Lg. 20 m
Stato:	Buono

Linea: Genova - Milano Tratta: Genova - Tortona	DEMOLIZIONI	
--	--------------------	--

Scheda sito: NV01.06

Denominazione:	NV01 – Nuova viabilità tratta via Borzoli – via Erzelli Sez. 14
Comune:	Genova
Provincia:	Genova

Note:	<i>Muro in cls</i>
--------------	--------------------



Tipo struttura:	Muro in cls armato
------------------------	---------------------------

Uso:	Muro di contenimento
-------------	-----------------------------

Dimensioni rilevate:	H 4,60 m ; sp. 0,40 m ; Lg. 4,,20 m
-----------------------------	--

Stato:	Buono
---------------	--------------

NV02

NUOVA VIABILITA'

TRATTA

VIA CHIARAVAGNA

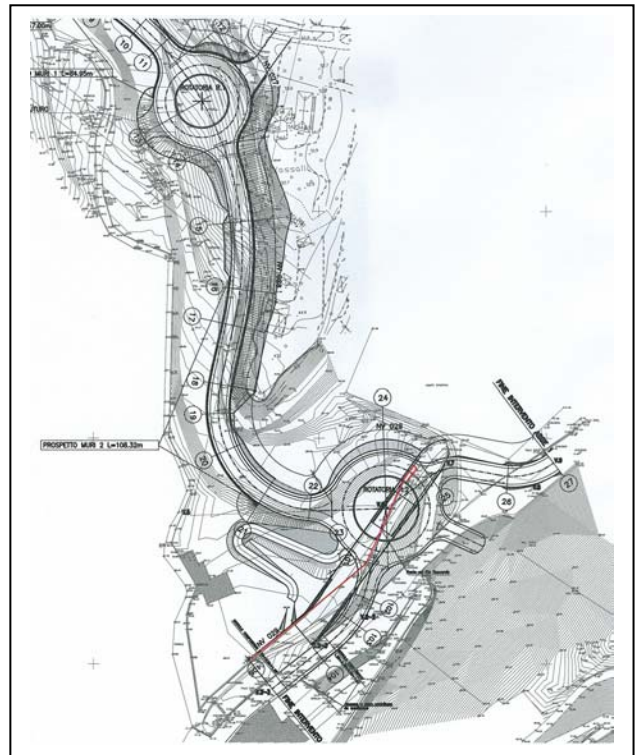

VIA BORZOLI

Linea: Genova - Milano Tratta: Genova - Tortona	DEMOLIZIONI	
--	--------------------	--

Scheda sito: NV02.01

Denominazione:	NV02 – Nuova viabilità tratta via Chiaravagna – via Borzoli Sez. 25÷105
Comune:	Genova
Provincia:	Genova

Note:	<i>Muro di recinzione</i>
--------------	---------------------------



Tipo struttura:	Muro in cls armato
------------------------	---------------------------

Uso:	Recinzione
-------------	-------------------

Dimensioni rilevate:	Elevazione : H 3,50 m; sp. 0,20 m; Lungh. 125 m
-----------------------------	--

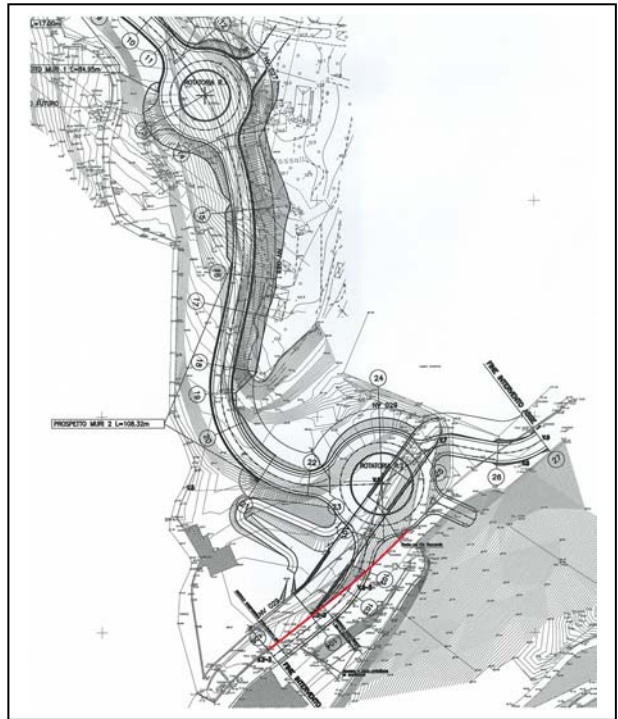

Stato:	Buono
---------------	--------------

Linea: Genova - Milano Tratta: Genova - Tortona	DEMOLIZIONI	
--	--------------------	--

Scheda sito: NV02.02

Denominazione:	NV02 – Nuova viabilità tratta via Chiaravagna – via Borzoli Sez. 25÷105
Comune:	Genova
Provincia:	Genova

Note:	<i>Cordolo a bordo strada</i>
--------------	-------------------------------



Tipo struttura:	Cordolo in cls armato
------------------------	------------------------------

Uso:	Cordolo bordo strada
-------------	-----------------------------

Dimensioni rilevate:	Parte da demolire : H 0,80 m; sp. 0,30 m; Lungh. 85 m
-----------------------------	--

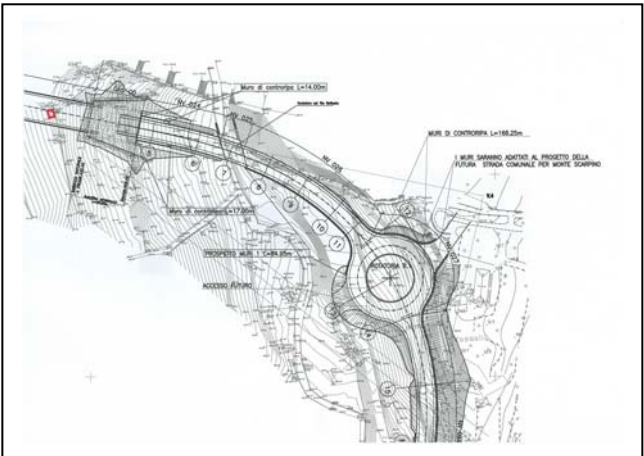
Stato:	Buono
---------------	--------------

Linea: Genova - Milano Tratta: Genova - Tortona	DEMOLIZIONI	
--	--------------------	--

Scheda sito: NV02.03

Denominazione:	NV02 – Nuova viabilità tratta via Chiaravagna – via Borzoli Sez. 3
Comune:	Genova
Provincia:	Genova

Note:	<i>Baracca in muratura</i>
--------------	----------------------------



Tipo struttura:	Muratura
------------------------	-----------------

Uso:	Baracca
-------------	----------------

Dimensioni rilevate:	Sup. 10 mq; H 2 m
-----------------------------	--------------------------

Stato:	mediocre
---------------	-----------------

NV03

ADEGUAMENTO

VIA CHIARAVAGNA

Linea: Genova - Milano Tratta: Genova - Tortona	DEMOLIZIONI	
--	--------------------	--

Scheda sito: NV03.01

Denominazione:	NV03 - Via Chiaravagna – Sez. 7+8 km ~ 0+167
Comune:	Genova
Provincia:	Genova

Note:	<i>Cancello a bandiera da 12 mt</i>
--------------	-------------------------------------



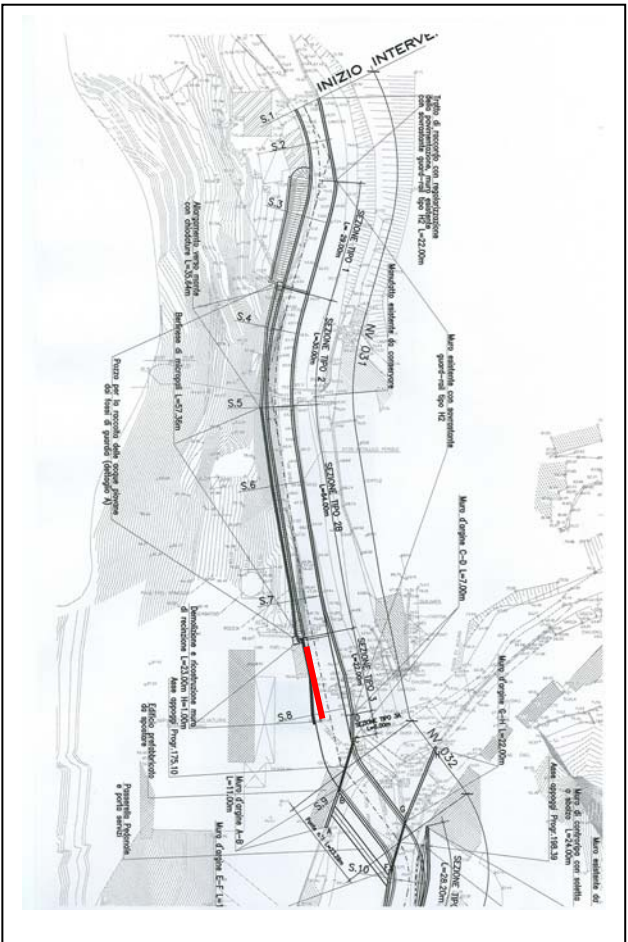
Tipo struttura:	Muro in cls armato
------------------------	---------------------------

Uso:	Recinzione
-------------	-------------------

Dimensioni rilevate:	Elevazione : H 1,20 m; sp. 0,20 m Lungh. 12 mt
-----------------------------	---

Dimensioni stimate:	Fondazione: H 0,50 m; sp. 0,40 m Lungh. 12 m
----------------------------	---

Stato:	Buono
---------------	--------------

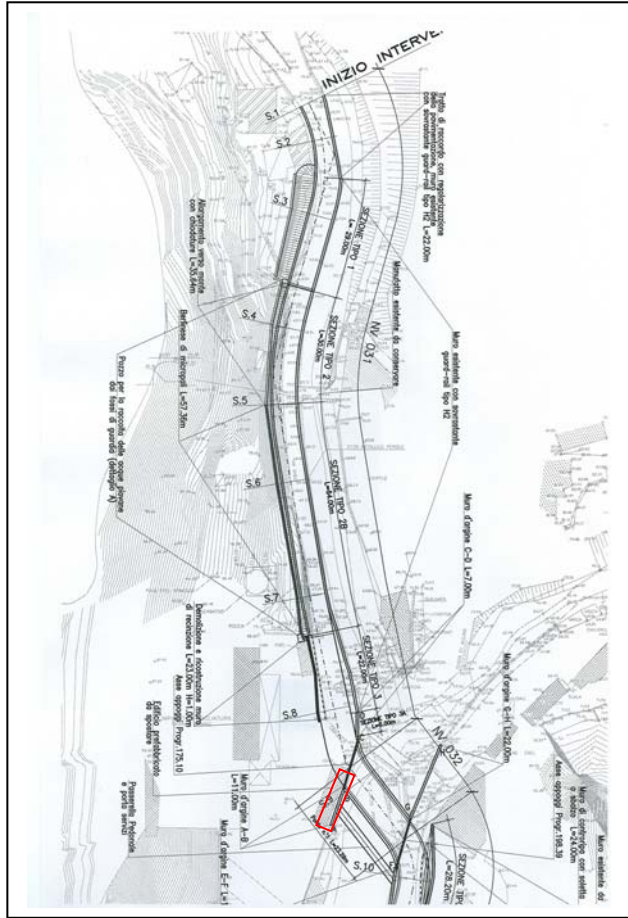


Linea: Genova - Milano	DEMOLIZIONI	
Tratta: Genova - Tortona		

Scheda sito: NV03.02

Denominazione:	NV03 - Via Chiaravagna – Sez. 9 km ~ 0+175
Comune:	Genova
Provincia:	Genova

Note:	<i>Baracca metallica per spogliatoio</i>
--------------	--



Tipo struttura:	Struttura metallica + platea di fondazione in cls armato
Uso:	Spogliatoio
Dimensioni rilevate:	Baracca :15 x 4 m H 2,60 m Fondazione: 17 x5 m H 0,30 m
Stato:	Mediocre

Linea: Genova - Milano

Tratta: Genova - Tortona

DEMOLIZIONI



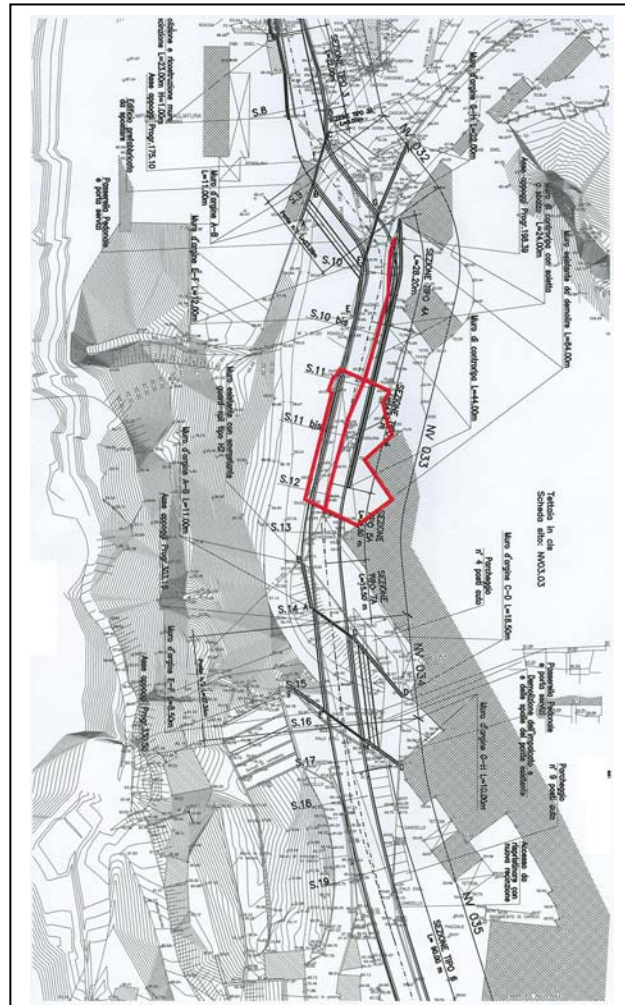
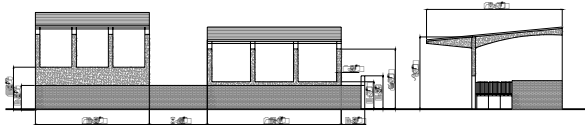
Scheda sito: NV03.03

Denominazione: NV03 - Via Chiaravagna – Sez. 11÷12 km ~ 0+250

Comune: Genova

Provincia: Genova

Note: Muro e tettoia



Tipo struttura: Muro in muratura
Elevazione in cls armato

Uso: Tettoia

Dimensioni rilevate: Vedi schizzo
Superficie ~ 600 mq
Lg. Muro 75 m

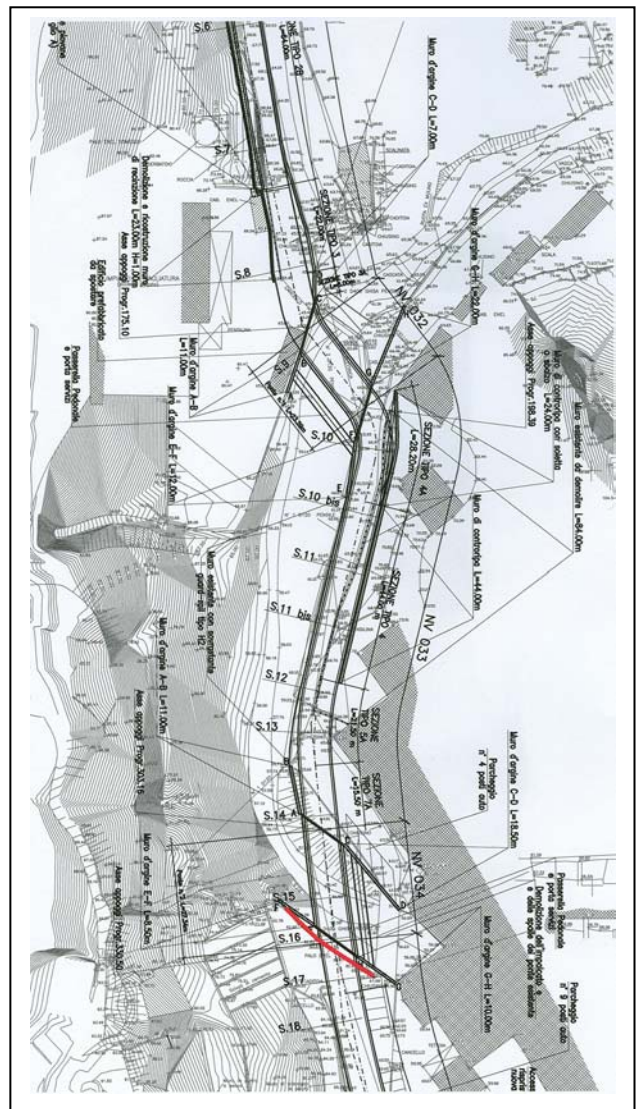
Stato: Mediocre

Linea: Genova - Milano Tratta: Genova - Tortona	DEMOLIZIONI	
--	--------------------	--

Scheda sito: NV03.04

Denominazione: Comune: Provincia:	NV03 - Via Chiaravagna – Sez. 15÷17 km ~ 0+330 Genova Genova
--	---

Note:	<i>Muro</i>
--------------	-------------



Tipo struttura:	Muro in cls armato
Uso:	Recinzione
Dimensioni rilevate:	Muro: H 0,80 m; sp. 0,35 m; Lg. 29 m
Dimensioni stimate:	Fondazione: H 0,70 m; sp. 0,60 m Lungh. 29 m
Stato:	Mediocre

Linea: Genova - Milano Tratta: Genova - Tortona	DEMOLIZIONI	
--	--------------------	--

Scheda sito: NV03.05

Denominazione:	NV03 - Via Chiaravagna – Sez. 15÷16
Comune:	Genova
Provincia:	Genova

Note:	Ponte in cls
--------------	---------------------

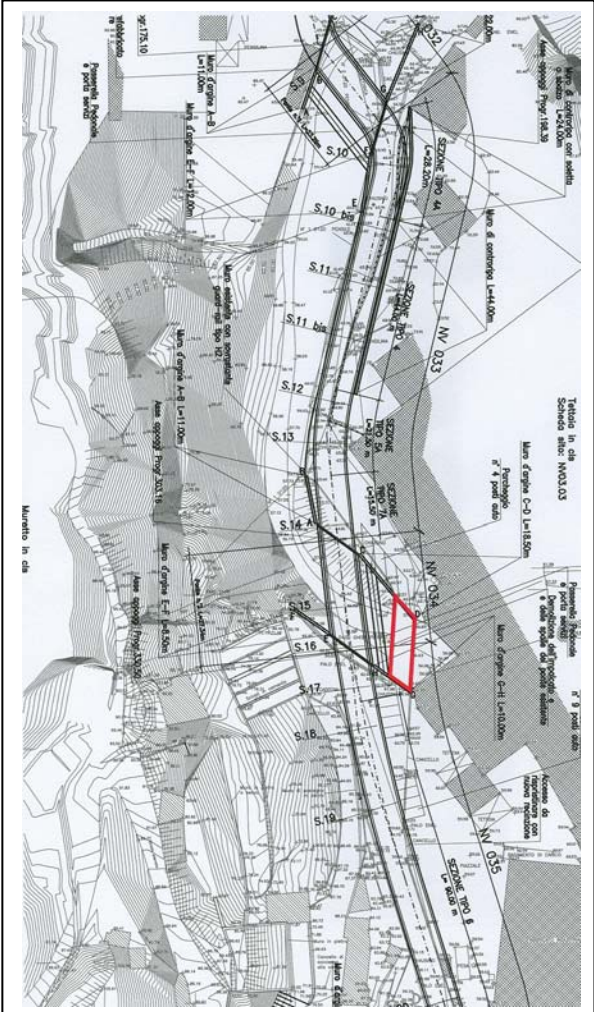


Tipo struttura:	Ponte in cls
------------------------	---------------------

Uso:	Ponte
-------------	--------------

Dimensioni rilevate:	Impalcato: Largh. 5 m ; Lg. 18 m
-----------------------------	---

Stato:	Buono
---------------	--------------

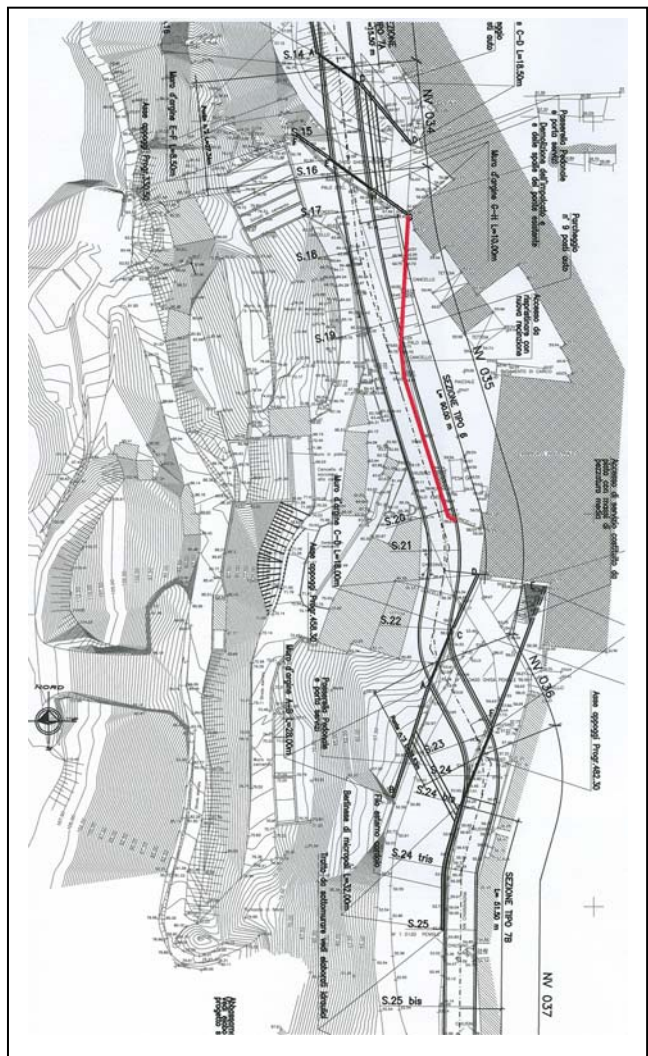


Linea: Genova - Milano Tratta: Genova - Tortona	DEMOLIZIONI	
--	--------------------	--

Scheda sito: NV03.06

Denominazione:	NV03 - Via Chiaravagna – Sez. 17÷20 km ~ 0+335
Comune:	Genova
Provincia:	Genova

Note:	<i>Muro di recinzione</i>
--------------	---------------------------



Tipo struttura:	Muro in cls armato con 2 pilastri+ ringhiera metallica
------------------------	---

Uso:	Recinzione
-------------	-------------------

Dimensioni rilevate:	Muro: H 1,30 m; sp. 0,20 m; Lg. 38 m; Pilastri: 0,40x0,40x3,20 m Recinzione metallica 1,20x39 m
-----------------------------	--

Dimensioni stimate:	Fondazione: H 0,50 m; sp. 0,40 m Lungh. 38 m
----------------------------	---

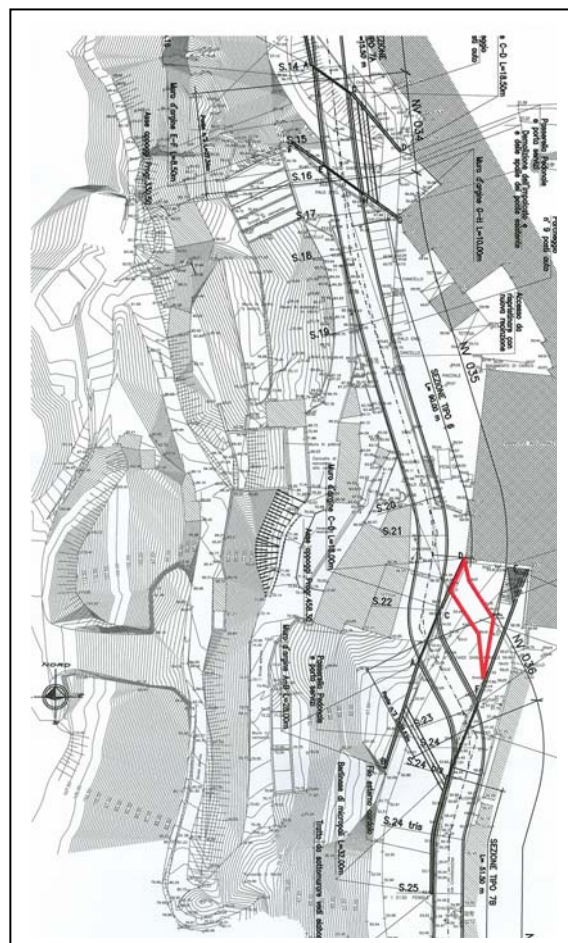
Stato:	Mediocre
---------------	-----------------

Linea: Genova - Milano Tratta: Genova - Tortona	DEMOLIZIONI	
--	--------------------	--

Scheda sito: NV03.07

Denominazione:	NV03 - Via Chiaravagna – Sez. 21÷23 km ~ 0+475
Comune:	Genova
Provincia:	Genova

Note:	Ponte
--------------	--------------



Tipo struttura:	Ponte in cls armato
------------------------	----------------------------

Uso:	Ponte
-------------	--------------

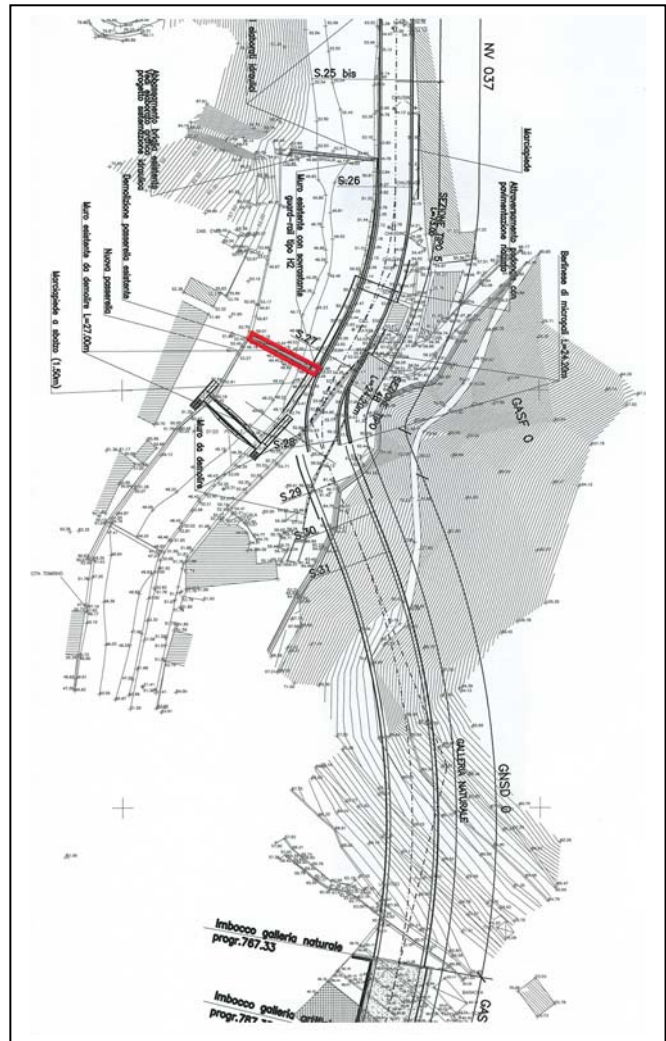
Dimensioni rilevate:	Impalcato: largh. 6,00 m; lungh. 15 m
-----------------------------	--

Stato:	Mediocre
---------------	-----------------

Scheda sito: NV03.08

Denominazione:	NV03 - Via Chiaravagna – Sez. 27
Comune:	Genova
Provincia:	Genova

Note: *Passerella pedonale metallica con 1 pila*



Tipo struttura: **Passerella metallica + pila in cls**

Uso: **Passerella pedonale**

Dimensioni rilevate: **Largh. 1 m ; Lg. 18 m**

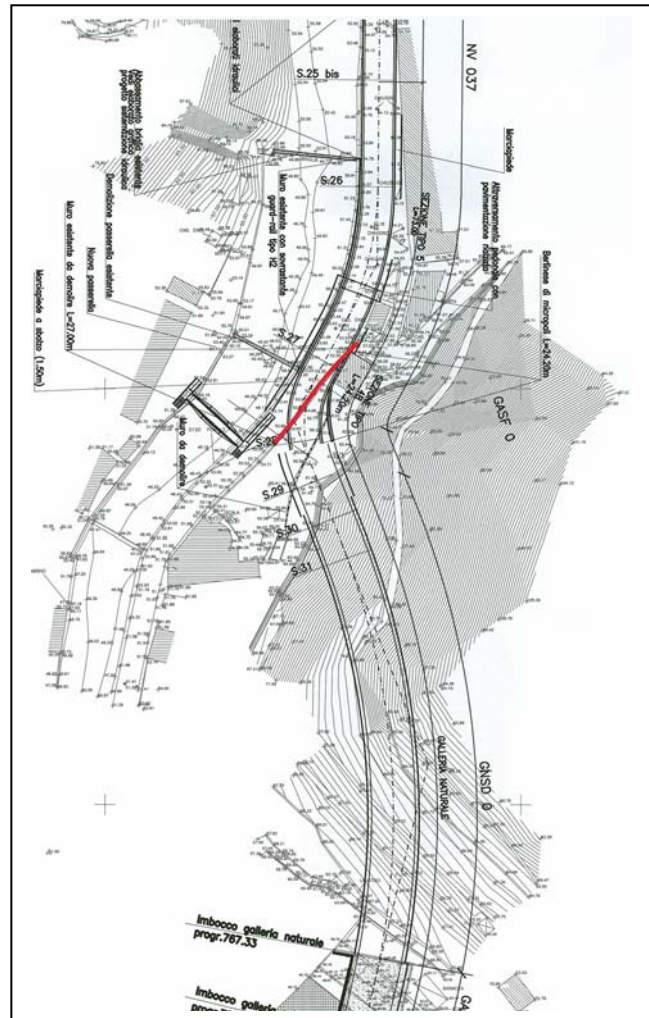
Stato: **Buono**

Linea: Genova - Milano Tratta: Genova - Tortona	DEMOLIZIONI	
--	--------------------	--

Scheda sito: NV03.09

Denominazione: Comune: Provincia:	NV03 - Via Chiaravagna – Sez. 27÷28 Genova Genova
--	--

Note:	<i>Muro di contenimento</i>
--------------	-----------------------------



Tipo struttura:	Muro in pietra
------------------------	-----------------------

Uso:	Muro di contenimento
-------------	-----------------------------

Dimensioni rilevate:	H 2 m; Sp. 1 m; Lg. 32 m
-----------------------------	---------------------------------

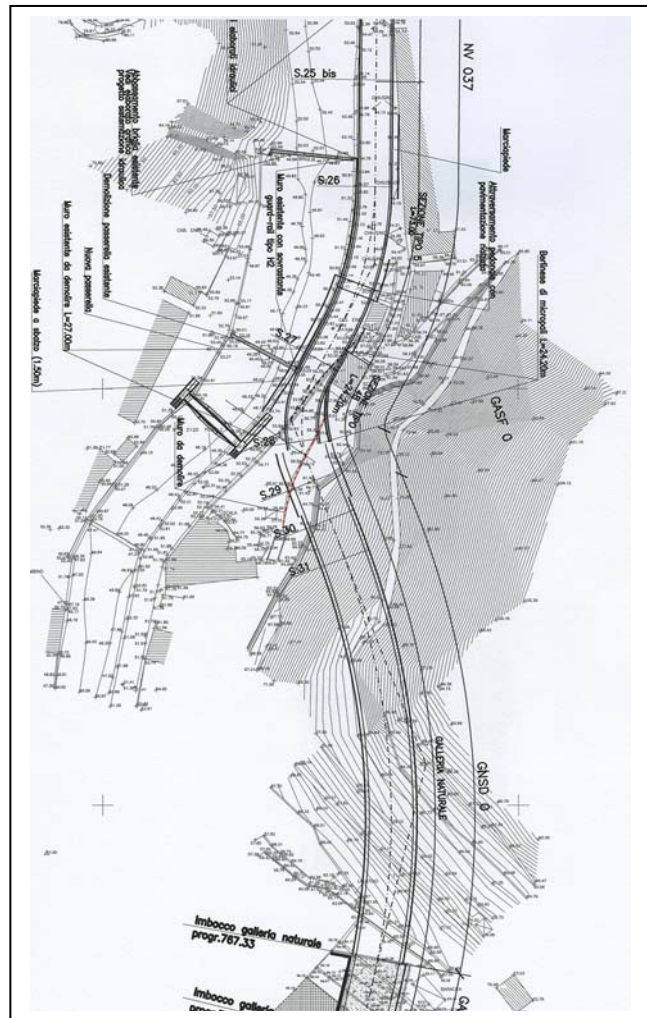
Stato:	Buono
---------------	--------------

Linea: Genova - Milano Tratta: Genova - Tortona	DEMOLIZIONI	
--	--------------------	--

Scheda sito: NV03.10

Denominazione:	NV03 - Via Chiaravagna – Sez. 28÷30
Comune:	Genova
Provincia:	Genova

Note:	<i>Muro di contenimento</i>
--------------	-----------------------------



Tipo struttura:	Muro in pietra
------------------------	-----------------------

Uso:	Muro di contenimento
-------------	-----------------------------

Dimensioni rilevate:	H 1,50 m; Sp. 1 m; Lg. 29 m
-----------------------------	------------------------------------

Stato:	Buono
---------------	--------------

Scheda sito: NV03.11

<p>Denominazione:</p>	<p>NV03 - Via Chiaravagna – Sez. 36÷38 km ~ 0+335</p>
<p>Comune:</p>	<p>Genova</p>
<p>Provincia:</p>	<p>Genova</p>

Note: *Muratura in mattoni pieni*

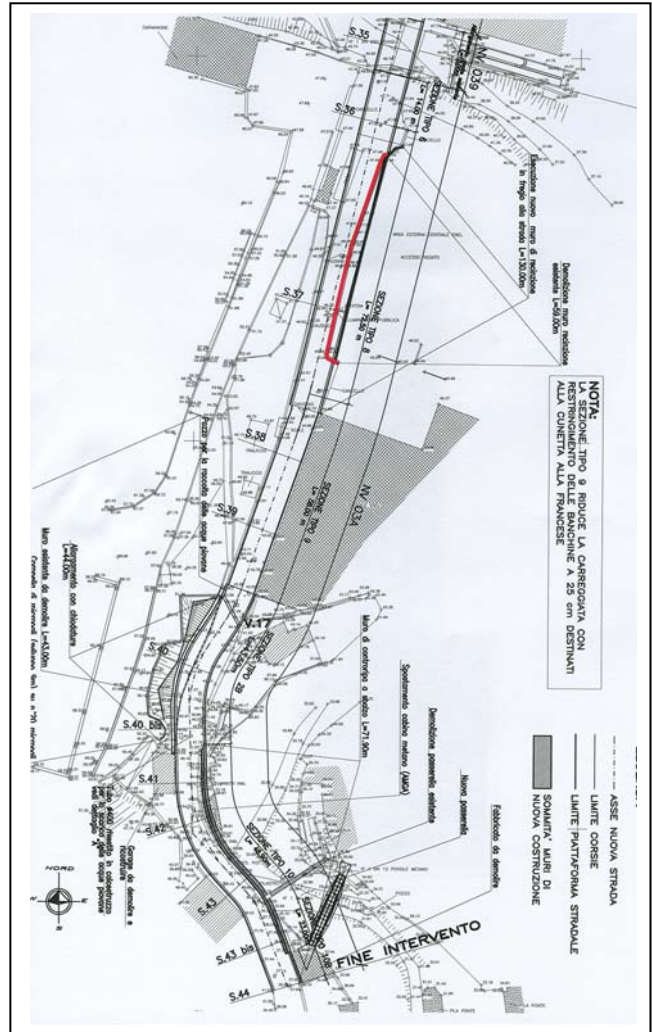


Tipo struttura: Muro in mattoni pieni

Uso: Muro di recinzione

Dimensioni rilevate: H 3,00 m; spess. 0,40 m; Lg. 60 m

Stato: Buono

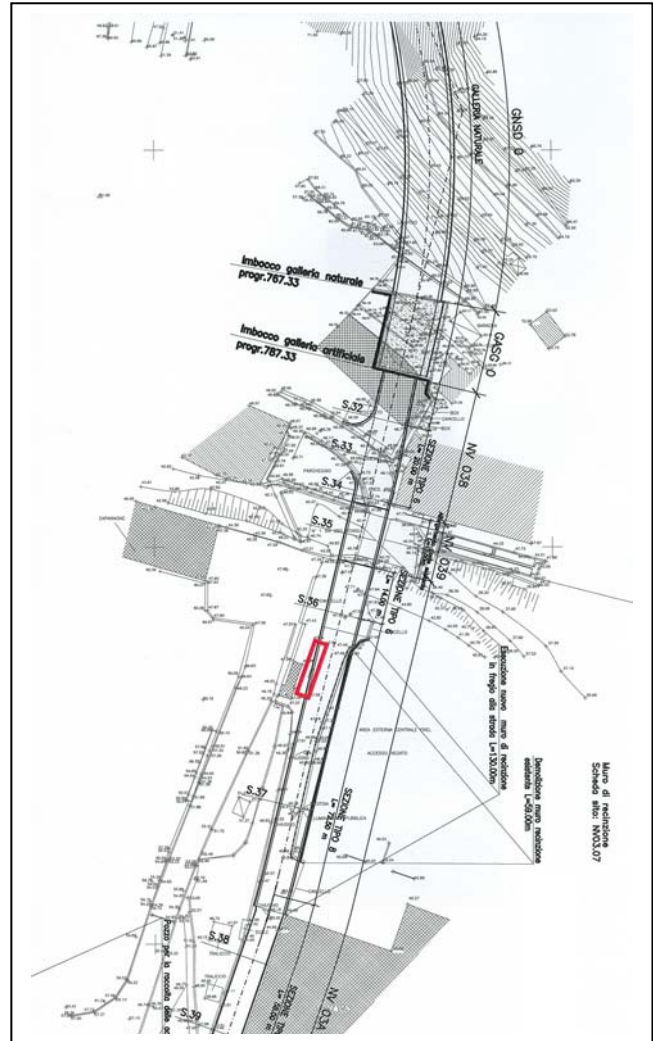


Linea: Genova - Milano Tratta: Genova - Tortona	DEMOLIZIONI	
--	--------------------	--

Scheda sito: NV03.12

Denominazione: Comune: Provincia:	NV03 - Via Chiaravagna – Sez. 36÷37 Genova Genova
--	--

Note:	<i>Pesa a ponte</i>
--------------	---------------------



Tipo struttura:	Muri perimetrali in cls
------------------------	--------------------------------

Uso:	Pesa a ponte
-------------	---------------------

Dimensioni rilevate:	Pesa: Largh. 3 m; lg. 14 m
-----------------------------	-----------------------------------

Dimensioni stimate:	Muri perimetrali sp. 0,40 m; prof. 1,15 m
----------------------------	--

Stato:	Buono
---------------	--------------

Linea: Genova - Milano

Tratta: Genova - Tortona

DEMOLIZIONI



Scheda sito: NV03.13

Denominazione: NV03 - Via Chiaravagna – Sez. 39+42

Comune: Genova

Provincia: Genova

Note: Garage in muratura in mattoni + tettoia in lamiera

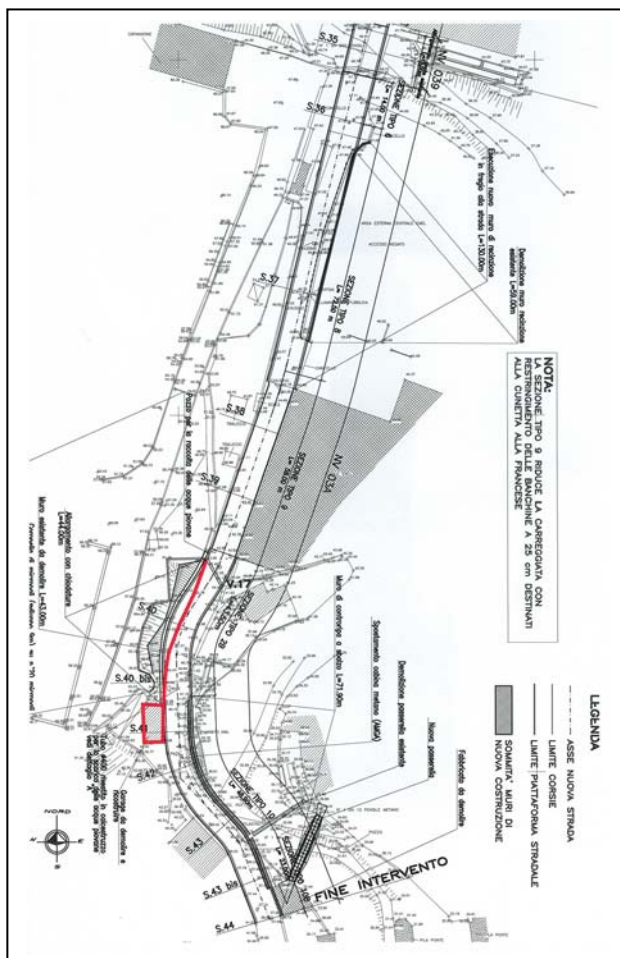


Tipo struttura: Muro in mattoni pieni

Uso: Muro di recinzione + garage

Dimensioni rilevate: H 3,00 m; spess. 0,40 m Lg. 53 m
Tettoia garage 60 mq

Stato: Mediocre



Scheda sito: NV03.14

<p>Denominazione:</p>	<p>NV03 - Via Chiaravagna – Sez. 40bis</p>
<p>Comune:</p>	<p>Genova</p>
<p>Provincia:</p>	<p>Genova</p>

Note: *Muretto a bordo strada*

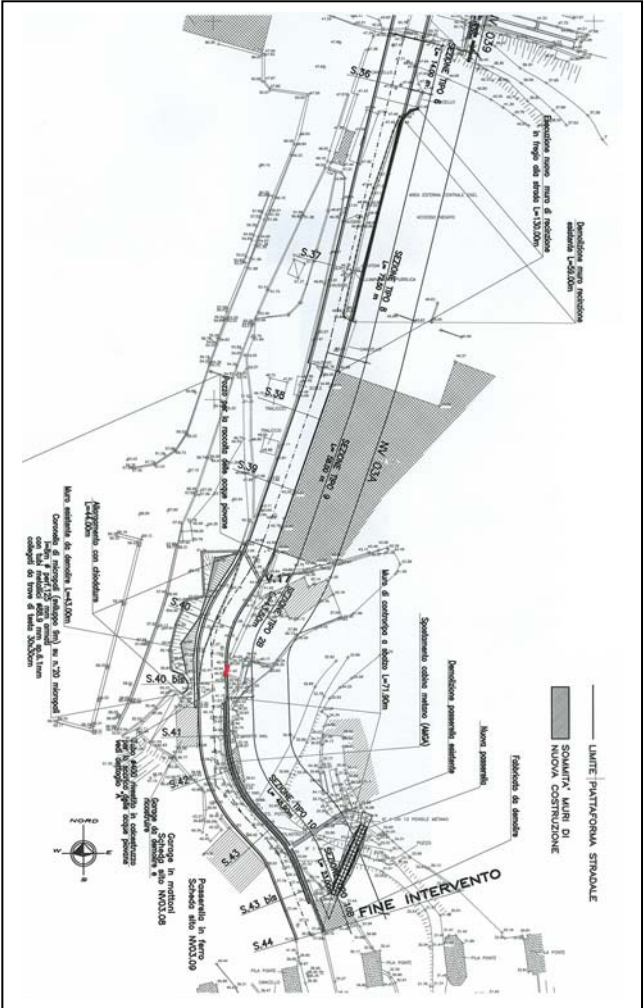


Tipo struttura: **Muro in mattoni**

Uso: **Muretto a bordo strada**

Dimensioni rilevate: **H 0,70 m; Sp. 0,35 m; Lg. 3 m**

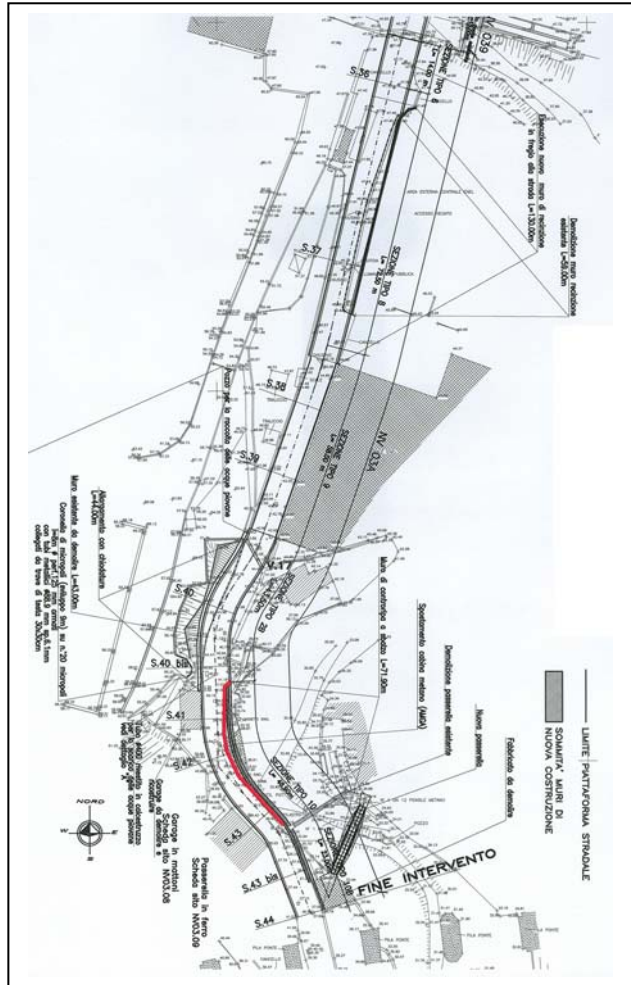
Stato: **Mediocre**



Scheda sito: NV03.15

Denominazione:	NV03 - Via Chiaravagna – Sez. 40bis+43
Comune:	Genova
Provincia:	Genova

Note: *Muretto a bordo strada*



Tipo struttura: **Muro in mattoni**

Uso: **Muretto a bordo strada**

Dimensioni rilevate: **H 0,70 m; Sp. 0,35 m; Lg. 45 m**

Stato: **Mediocre**

Scheda sito: NV03.16

Denominazione:	NV03 - Via Chiaravagna – Sez. 43+43 bis
Comune:	Genova
Provincia:	Genova

Note: *Passerella in ferro*

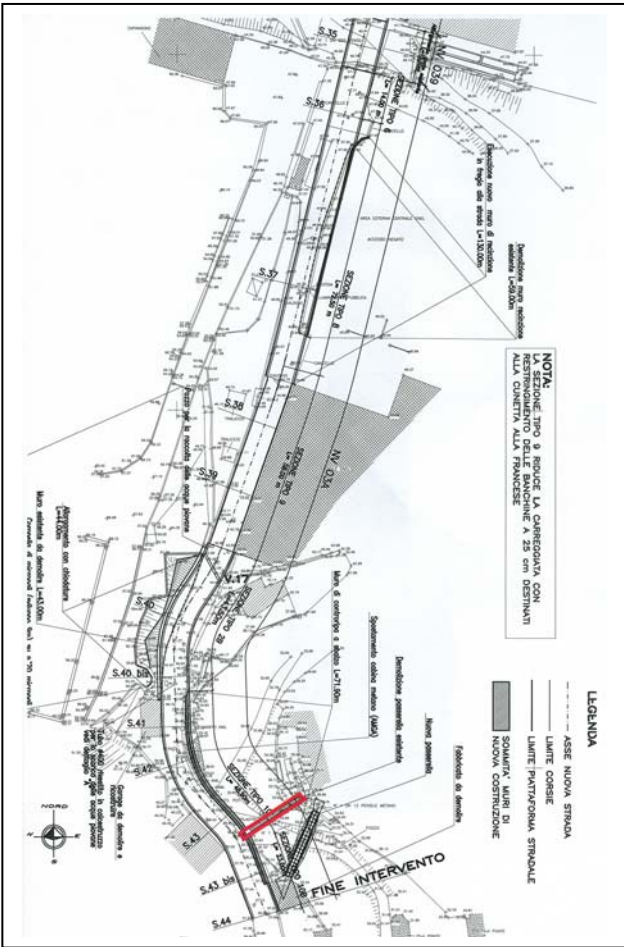


Tipo struttura: **Passerella in ferro**

Uso: **Passerella**

Dimensioni rilevate: **H 1,60 m; Largh. 1,50 m Lg. 20,80 m**

Stato: **Buono**



NV04

NUOVA VIABILITA'

IMBOCCO FEGINO

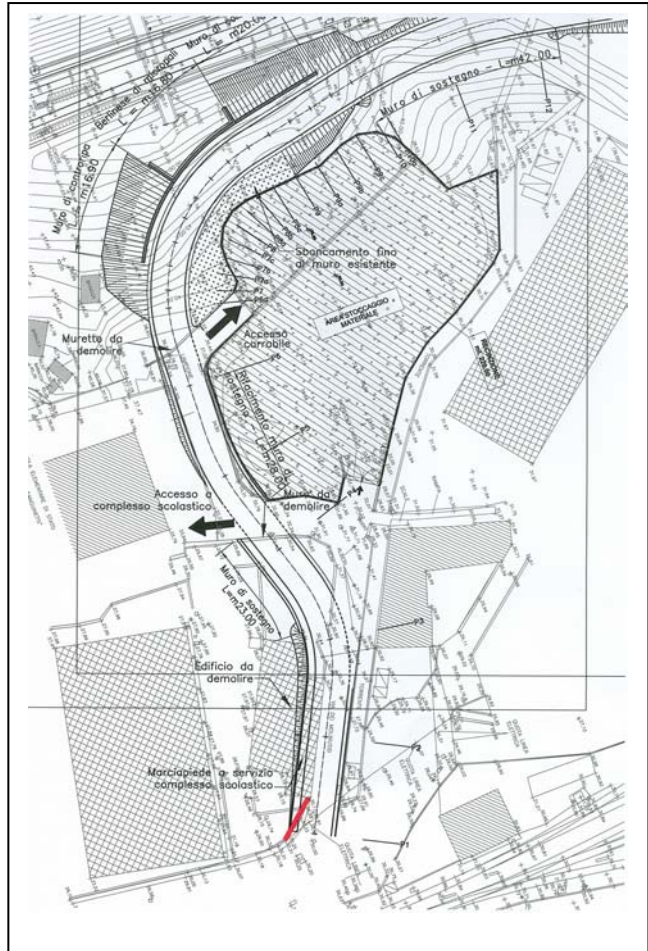
COL2

Linea: Genova - Milano Tratta: Genova - Tortona	DEMOLIZIONI	
--	--------------------	--

Scheda sito: NV04.01

Denominazione: Comune: Provincia:	NV04 – Nuova viabilità imbocco Fegino COL2 Genova Genova
--	---

Note:	<i>Muro di recinzione</i>
--------------	---------------------------

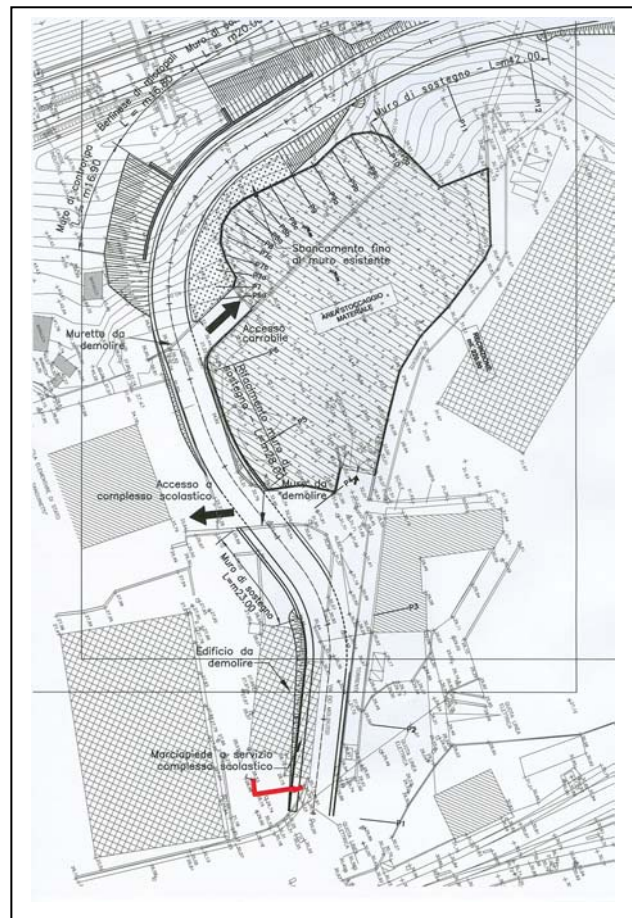


Tipo struttura:	Muro in cls armato + recinzione metallica
Uso:	Recinzione
Dimensioni rilevate:	Elevazione : H 2,0 m; sp. 0,30 m Lungh. 12 mt
Stato:	Buono

Scheda sito: NV04.02

<p>Denominazione:</p> <p>Comune:</p> <p>Provincia:</p>	<p>NV04 – Nuova viabilità imbocco Fegino COL2</p> <p>Genova</p> <p>Genova</p>
---	--

Note: *Muro in cls*



Tipo struttura: **Muro in cls + ringhiera**

Uso: **Muro perimetrale + rampa**

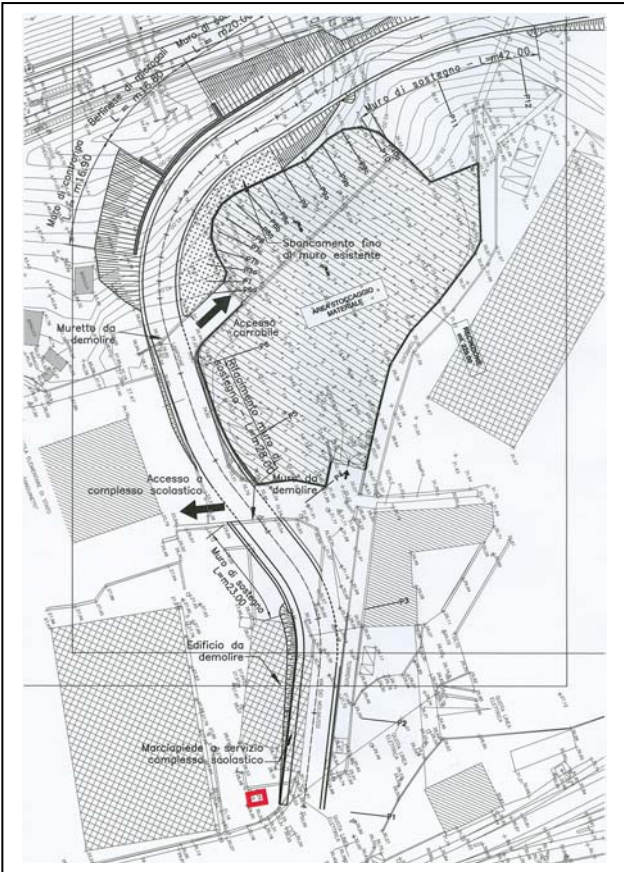
Dimensioni rilevate: **H media 1m; sp. 0,30 m ; Lg. 13 m**

Stato: **Mediocre**

Scheda sito: NV04.03

Denominazione:	NV04 – Nuova viabilità imbocco Fegino COL2
Comune:	Genova
Provincia:	Genova

Note:	<i>Struttura in cls + scala metallica</i>
-------	---



Tipo struttura:	Muro in muratura Elevazione in cls armato
-----------------	--

Uso:	
------	--

Dimensioni rilevate:	
----------------------	--

Stato:	Mediocre
--------	-----------------

Linea: Genova - Milano

Tratta: Genova - Tortona

DEMOLIZIONI



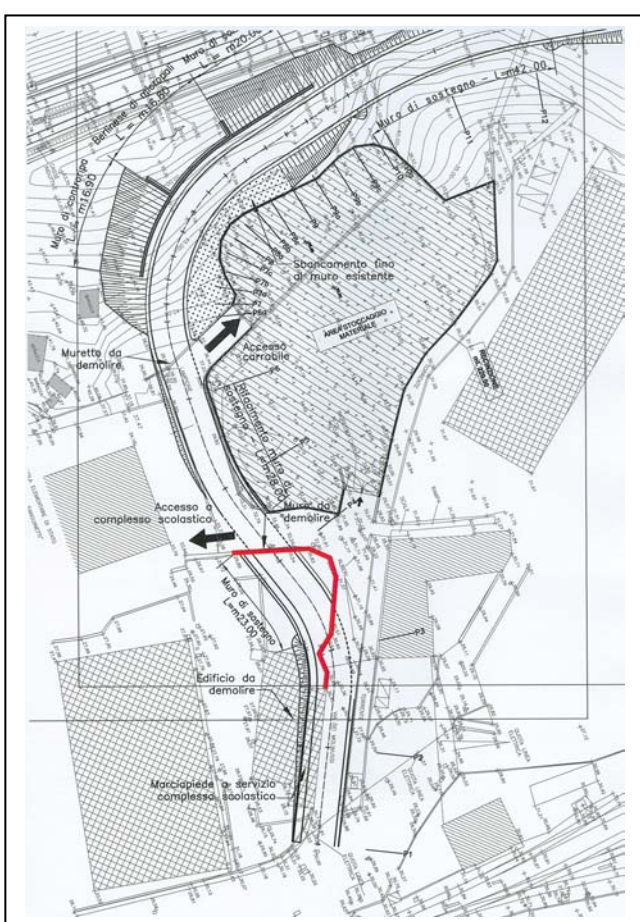
Scheda sito: NV04.04

Denominazione: NV04 – Nuova viabilità imbocco Fegino COL2

Comune: Genova

Provincia: Genova

Note: Muro di recinzione



Tipo struttura: Muro in cls armato + recinzione metallica

Uso: Recinzione

Dimensioni rilevate:

Muro: H 1,30 m; sp. 0,25 m; Lg. 44 m + cancello in metallo largh. 4 m
H 3,1 m
Recinzione metallica H 1,60 m
n. 2 pilastri 0,40x0,40 H 3,10 m

Stato: Buono

Linea: Genova - Milano

Tratta: Genova - Tortona

DEMOLIZIONI



Scheda sito: NV04.05

Denominazione: **NV04 – Nuova viabilità imbocco Fegino COL2**

Comune: **Genova**

Provincia: **Genova**

Note: *Muro di recinzione*

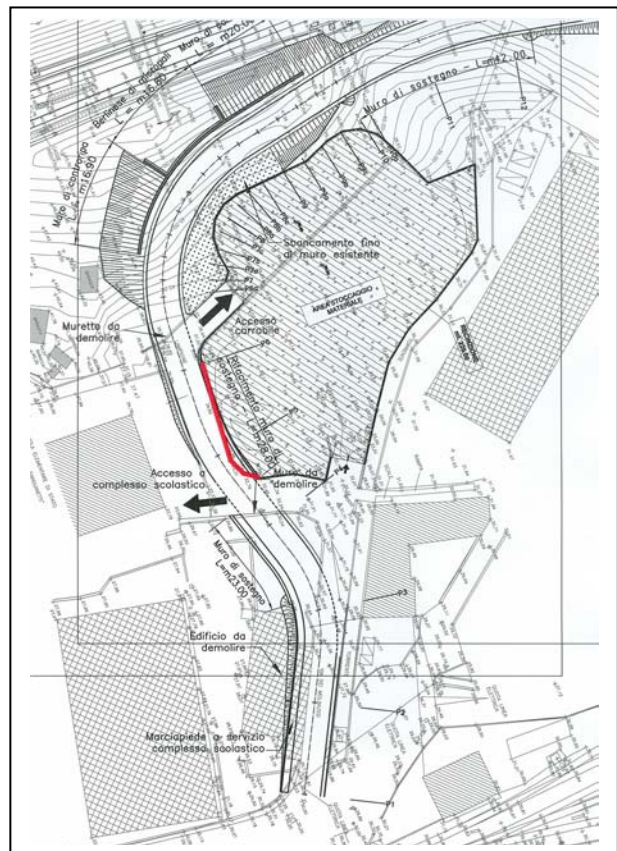


Tipo struttura: **Muro in cls armato**

Uso: **Recinzione**

Dimensioni rilevate: **Muro: H 1,25 m; sp. 0,35 m; Lg. 30 m;
Recinzione metallica H 1,20 m**

Stato: **Buono**



Linea: Genova - Milano

Tratta: Genova - Tortona

DEMOLIZIONI



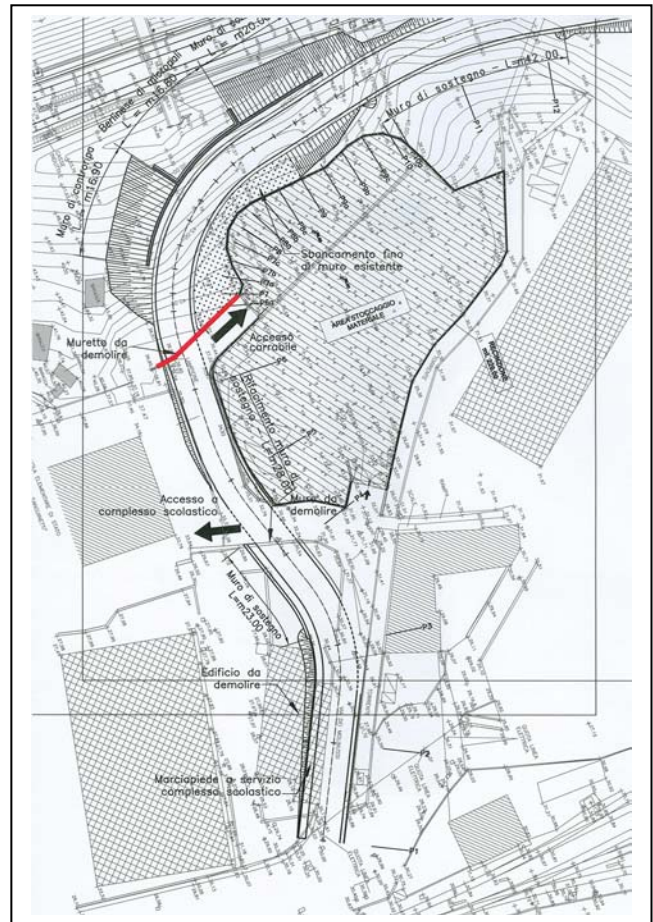

Scheda sito: NV04.06

Denominazione: NV04 – Nuova viabilità imbocco Fegino COL2

Comune: Genova

Provincia: Genova

Note: Muro di recinzione



Tipo struttura: Muro in cls

Uso: Muro di recinzione

Dimensioni rilevate: Muro: H 1,2 m; sp. 0,35 m; Lg. 22 m;
Recinzione metallica H 1,50 m

Stato: Buono

NV05

**NUOVA VIABILITA' DI
ACCESSO AL CANTIERE**

km 1+180

Linea: Genova - Milano Tratta: Genova - Tortona	DEMOLIZIONI	
--	--------------------	--

Scheda sito: NV05.01

Denominazione:	NV05 – Nuova viabilità di accesso al cantiere km 1+180 Sez. 1÷5 km 0+000 a km 0+033
Comune:	Genova
Provincia:	Genova

Note: <i>Muro in pietra e muro in cls</i>
--

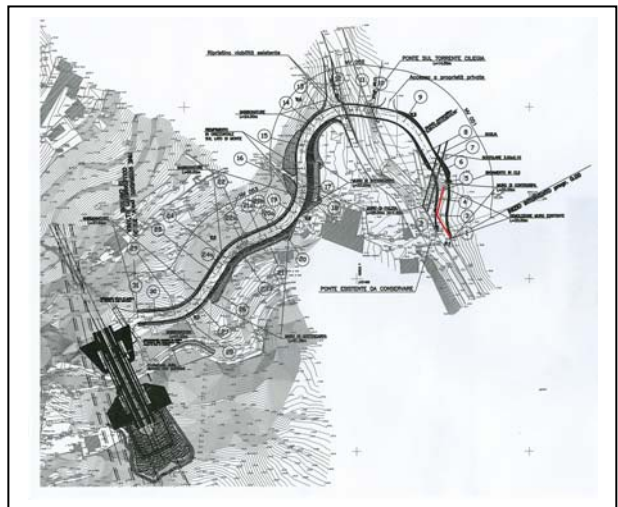


Tipo struttura:	Muro in pietra e cls
------------------------	-----------------------------

Uso:	Muro di contenimento
-------------	-----------------------------

Dimensioni rilevate:	Parte in pietra: H 4,00 m; sp. 1,00 m Lg. 17,00 m Parte in cls: H variabile da 1,50 a 4,00 m: sp. in testa 0,30 m al piede 0,50 m; Lg. 16,00 m
-----------------------------	--

Stato:	Buono
---------------	--------------



NV07

ADEGUAMENTO

NODO DI PONTEDECIMO

Linea: Genova - Milano

Tratta: Genova - Tortona

DEMOLIZIONI



Scheda sito: NV07.01

Denominazione: NV07 – Adeguamento Nodo di Pontedecimo - Sez. 1+3 km ~0+340

Comune: Pontedecimo

Provincia: Genova

Note: Recinzione

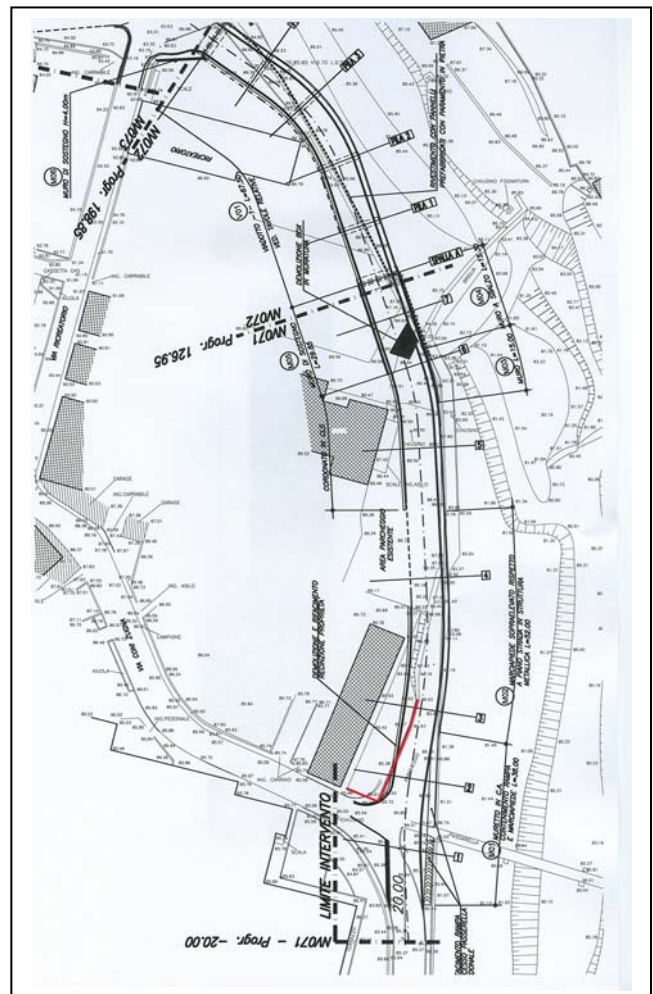


Tipo struttura: Muretto in cls

Uso: Recinzione

Dimensioni rilevate: Muro lato strada H 0,70 m; sp. 0,25 m
Lg. 6,5 m
Muro lato fiume H 0,80; sp. 0,70 m; Lg. 25 m

Stato: Buono

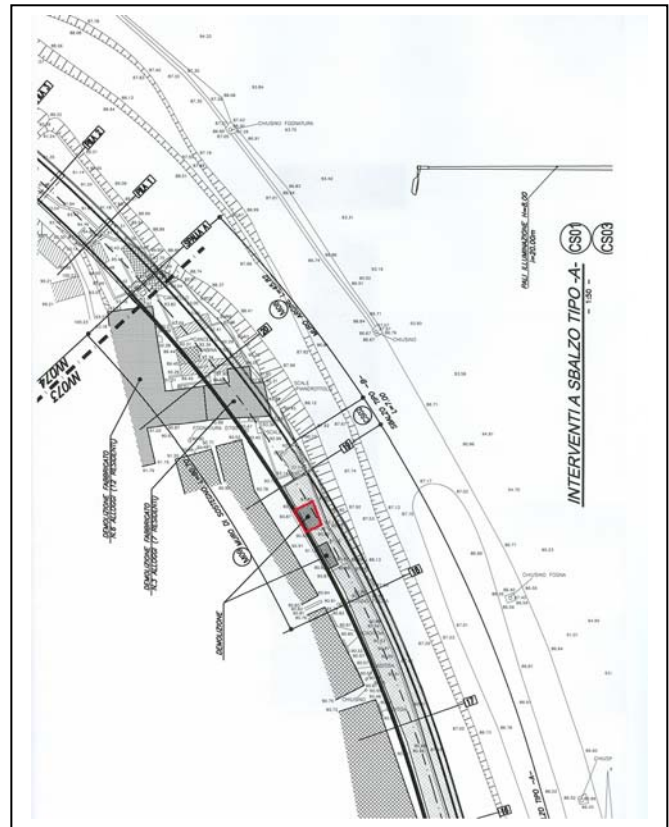


<p>Linea: Genova - Milano</p> <p>Tratta: Genova - Tortona</p>	<p>DEMOLIZIONI</p>	
---	---------------------------	--

Scheda sito: NV07.02

<p>Denominazione:</p> <p>Comune:</p> <p>Provincia:</p>	<p>NV07 – Adeguamento Nodo di Pontedecimo - Sez. 18÷19</p> <p>Pontedecimo</p> <p>Genova</p>
---	--

<p>Note:</p>	<p><i>Garage</i></p>
---------------------	----------------------



<p>Tipo struttura:</p>	<p>Legno + lamiera</p>
-------------------------------	-------------------------------

<p>Uso:</p>	<p>Garage</p>
--------------------	----------------------

<p>Dimensioni rilevate:</p>	<p>H 2 m; sup. 23 mq</p>
------------------------------------	---------------------------------

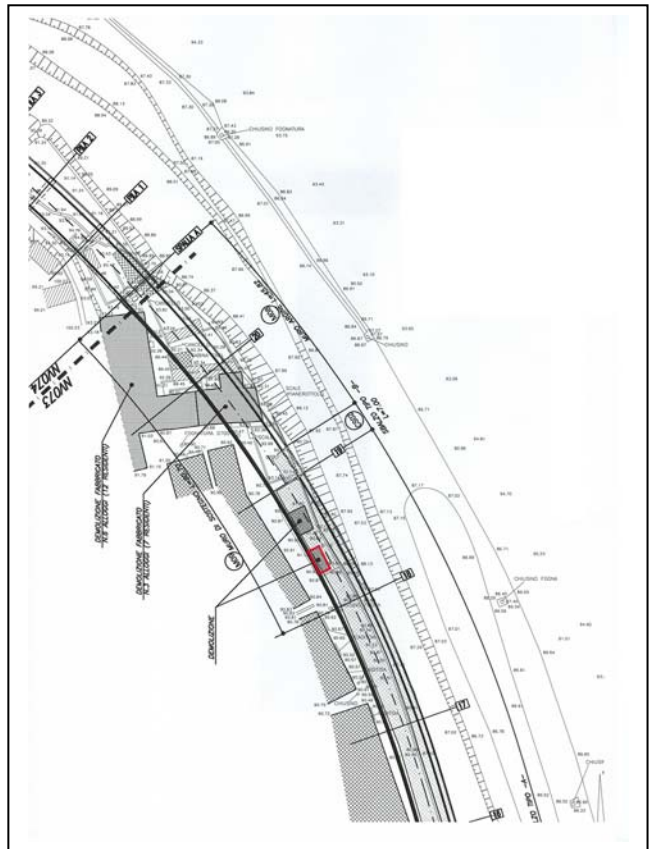
<p>Stato:</p>	<p>Mediocre</p>
----------------------	------------------------

Linea: Genova - Milano Tratta: Genova - Tortona	DEMOLIZIONI	
--	--------------------	--

Scheda sito: NV07.03

Denominazione:	NV07 – Adeguamento Nodo di Pontedecimo - Sez. 18÷19
Comune:	Pontedecimo
Provincia:	Genova

Note:	<i>Garage</i>
--------------	---------------



Tipo struttura:	Struttura in lamiera
------------------------	-----------------------------

Uso:	Garage
-------------	---------------

Dimensioni rilevate:	H 2,4 m; sup. 15 mq
-----------------------------	----------------------------

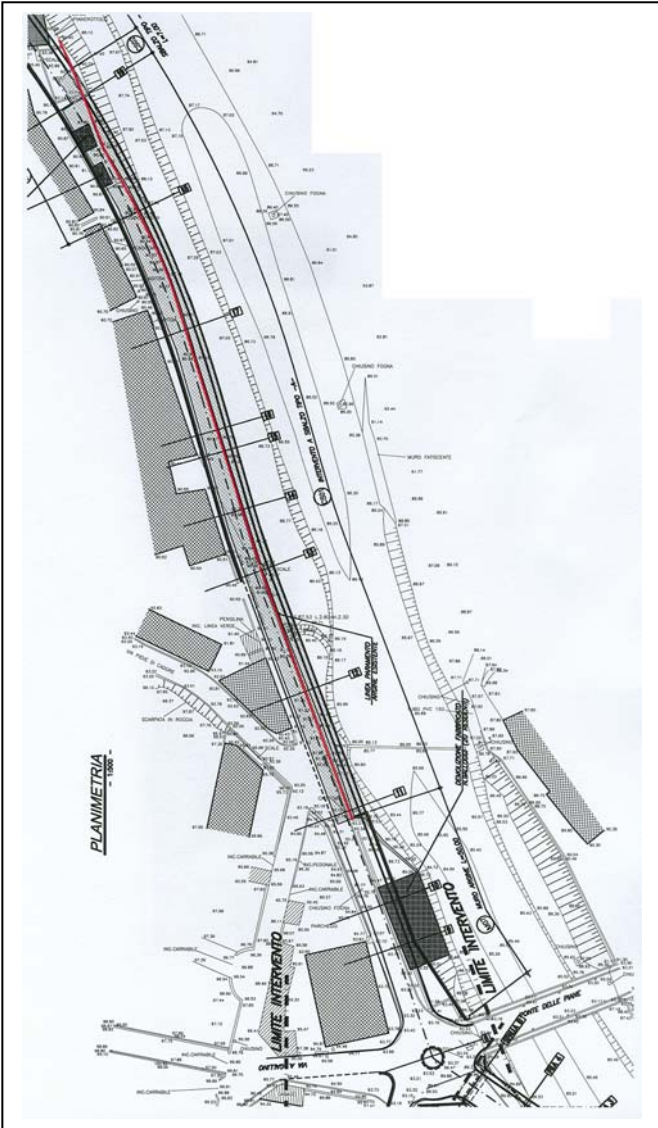
Stato:	Mediocre
---------------	-----------------

Linea: Genova - Milano Tratta: Genova - Tortona	DEMOLIZIONI	
--	--------------------	--

Scheda sito: NV07.04

Denominazione:	NV07 – Adeguamento Nodo di Pontedecimo - Sez. 11÷20 km ~0+270 a km ~0+470
Comune:	Pontedecimo
Provincia:	Genova

Note:	<i>Muretto di protezione con ringhiera metallica di parapetto h=1,00 m</i>
--------------	--



Tipo struttura:	Muro in cls
------------------------	--------------------

Uso:	Muro di protezione
-------------	---------------------------

Dimensioni rilevate:	H 1,00 m; sp. 0,40 m; Lg. 200 m
-----------------------------	--

Stato:	Buono
---------------	--------------

Linea: Genova - Milano

Tratta: Genova - Tortona

DEMOLIZIONI



Scheda sito: NV07.05

Denominazione: NV07 – Adeguamento Nodo di Pontedecimo - Sez. 13 km ~0+340

Comune: Pontedecimo

Provincia: Genova

Note: Scaletta in cls con ringhiera metallica

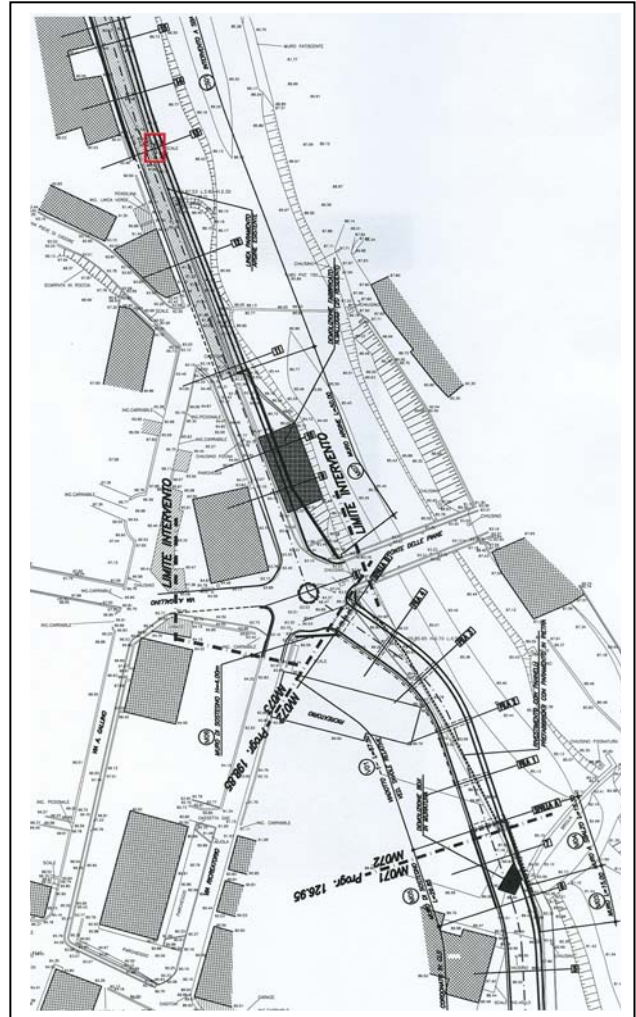


Tipo struttura: cls

Uso: Scala

Dimensioni rilevate: H 2,00 m; largh. 0,60 m; Lg. 3,30 m

Stato: Buono

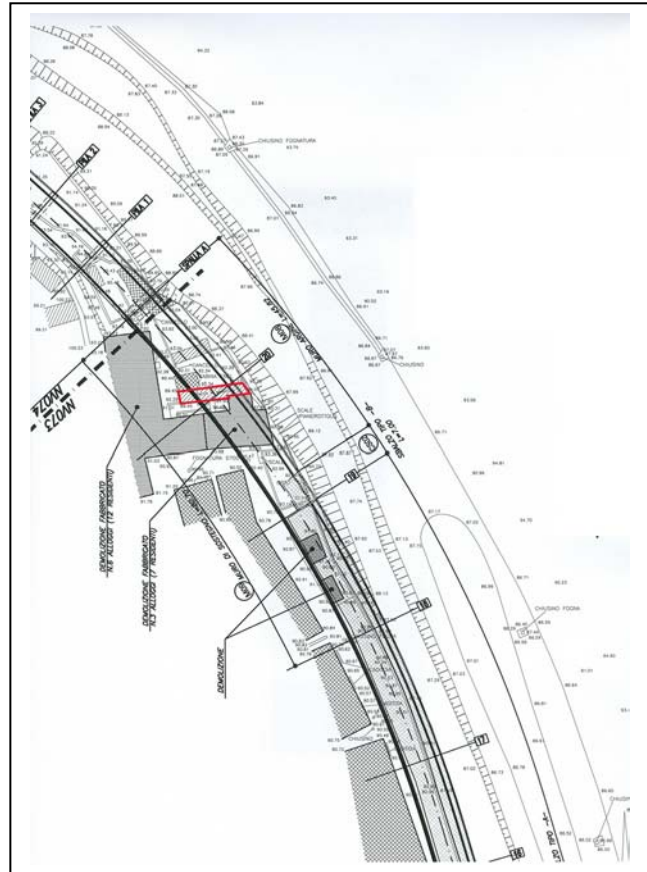


Linea: Genova - Milano Tratta: Genova - Tortona	DEMOLIZIONI	
--	--------------------	--

Scheda sito: NV07.06

Denominazione:	NV07 – Adeguamento Nodo di Pontedecimo - Sez. 20
Comune:	Pontedecimo
Provincia:	Genova

Note:	<i>Baracca</i>
--------------	----------------



Tipo struttura:	Struttura in lamiera
------------------------	-----------------------------

Uso:	Civile
-------------	---------------

Dimensioni rilevate:	H 5 m; sup. 40 mq
-----------------------------	--------------------------

Stato:	Mediocre
---------------	-----------------

NV08

ADEGUAMENTO SP 4

Linea: Genova - Milano

Tratta: Genova - Tortona

DEMOLIZIONI



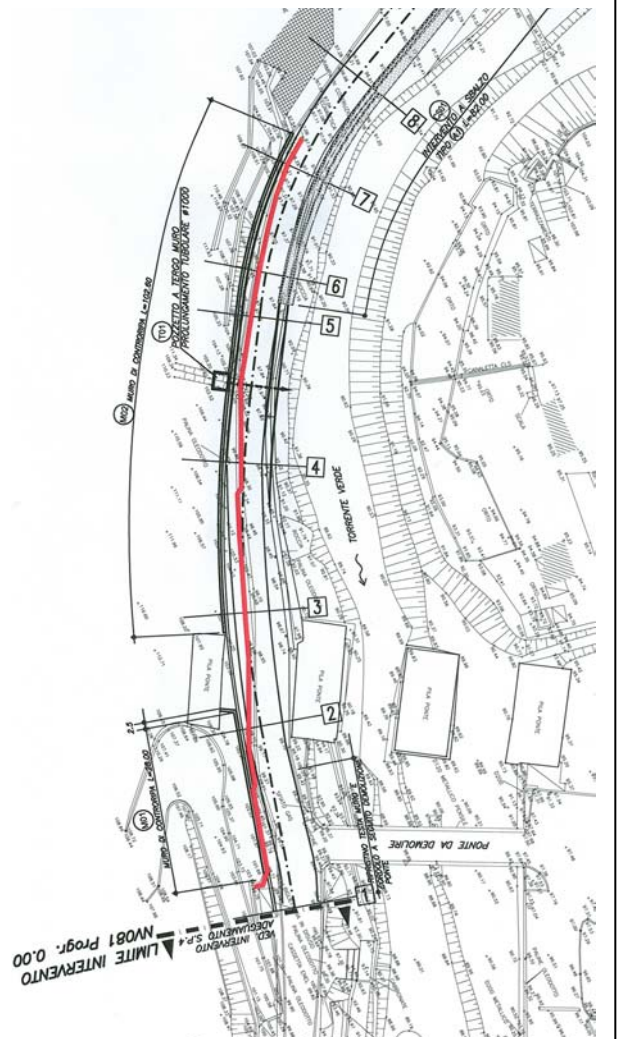
Scheda sito: NV08.01

Denominazione: NV08 – Adeguamento SP 4 – Sez. 1÷7 km ~ 0+145

Comune: Ceranesi

Provincia: Genova

Note: Muro in corrispondenza ponte ferroviario



Tipo struttura: Muro in pietra

Uso: Muro di contenimento

Dimensioni rilevate: Elevazione : H 3,40 m; sp. 1,10 m
Lungh. 145 m

Dimensioni stimate: Fondazione: H 0,50 m; sp. 0,40 m
Lungh. 145 m

Stato: Buono

Linea: Genova - Milano

Tratta: Genova - Tortona

DEMOLIZIONI




Scheda sito: NV08.02

Denominazione: NV08 – Adeguamento SP 4 – Sez. 1 km ~ 0+010

Comune: Ceranesi

Provincia: Genova

Note: Ponte con 2 pile

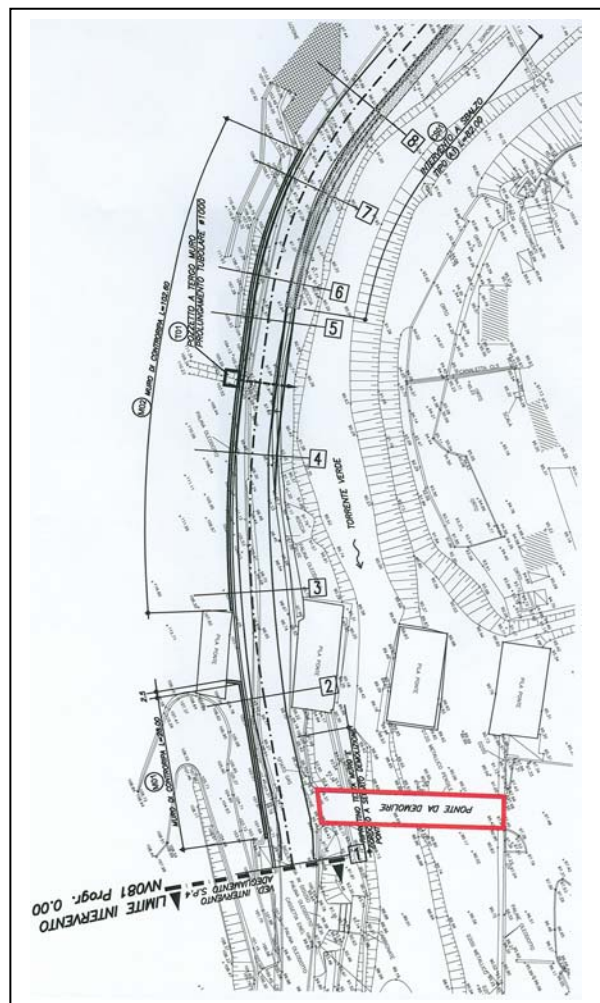


Tipo struttura: Struttura in cls armato

Uso: Ponte

Dimensioni rilevate: Impalcato: largh. 7,30, lg.40 m

Stato: Buono



Linea: Genova - Milano Tratta: Genova - Tortona	DEMOLIZIONI	
--	--------------------	--

Scheda sito: NV08.03

Denominazione:	NV08 – Adeguamento SP 4 – Sez. 1÷2 km ~ 0+016 a 0+030
Comune:	Ceranesi
Provincia:	Genova

Note:	Cordolo
--------------	----------------

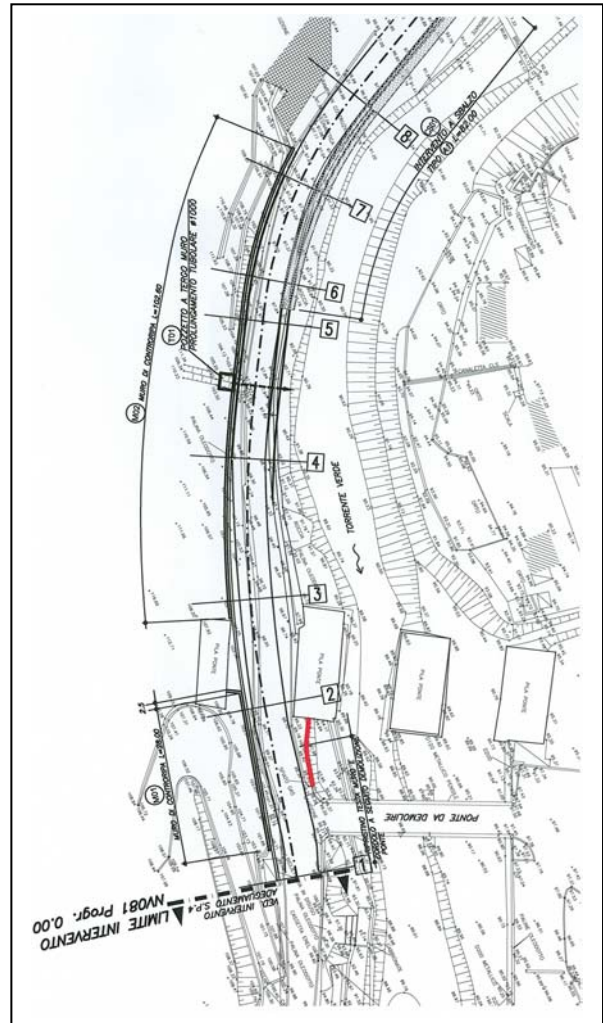


Tipo struttura:	Struttura in cls armato
------------------------	--------------------------------

Uso:	Muro di parapetto
-------------	--------------------------

Dimensioni rilevate:	H 0,60 m; sp. 0,30 m Lg. 14 m
-----------------------------	--------------------------------------

Stato:	Buono
---------------	--------------



Linea: Genova - Milano

Tratta: Genova - Tortona

DEMOLIZIONI



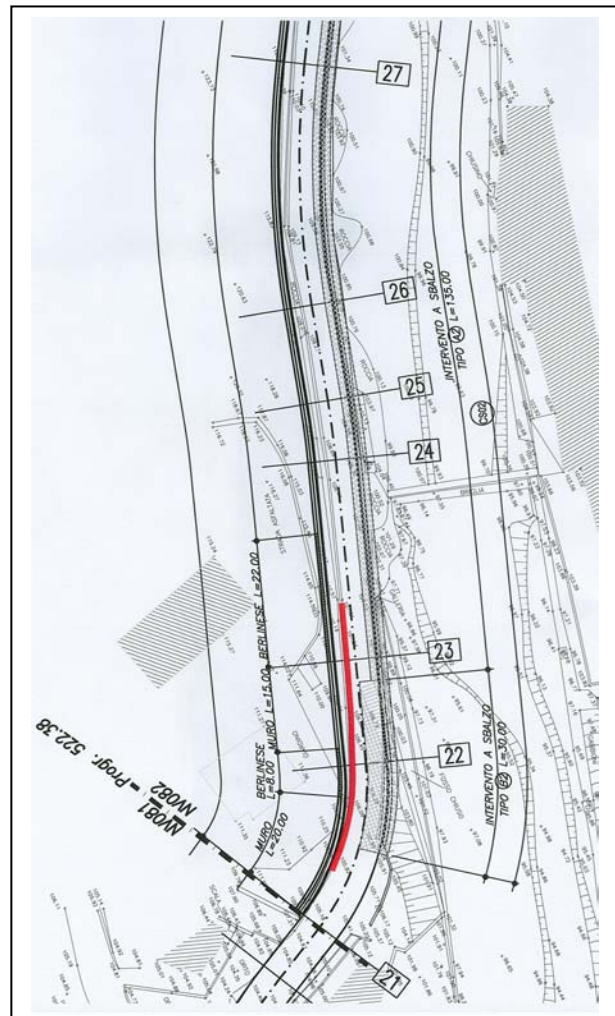
Scheda sito: NV08.04

Denominazione: NV08 – Adeguamento SP 4 – Sez. 21÷24 km ~ 0+542 a 0+589

Comune: Ceranesi

Provincia: Genova

Note: Muro



Tipo struttura: Struttura in pietra + cls armato

Uso: Muro di contenimento

Dimensioni rilevate: H 0,60 m; sp. 0,30 m Lg. 47 m

Stato: Buono

Linea: Genova - Milano

Tratta: Genova - Tortona

DEMOLIZIONI



Scheda sito: NV08.05

Denominazione: NV08 – Adeguamento SP 4 – Sez. 26÷27

Comune: Ceranesi

Provincia: Genova

Note: Pozzetto

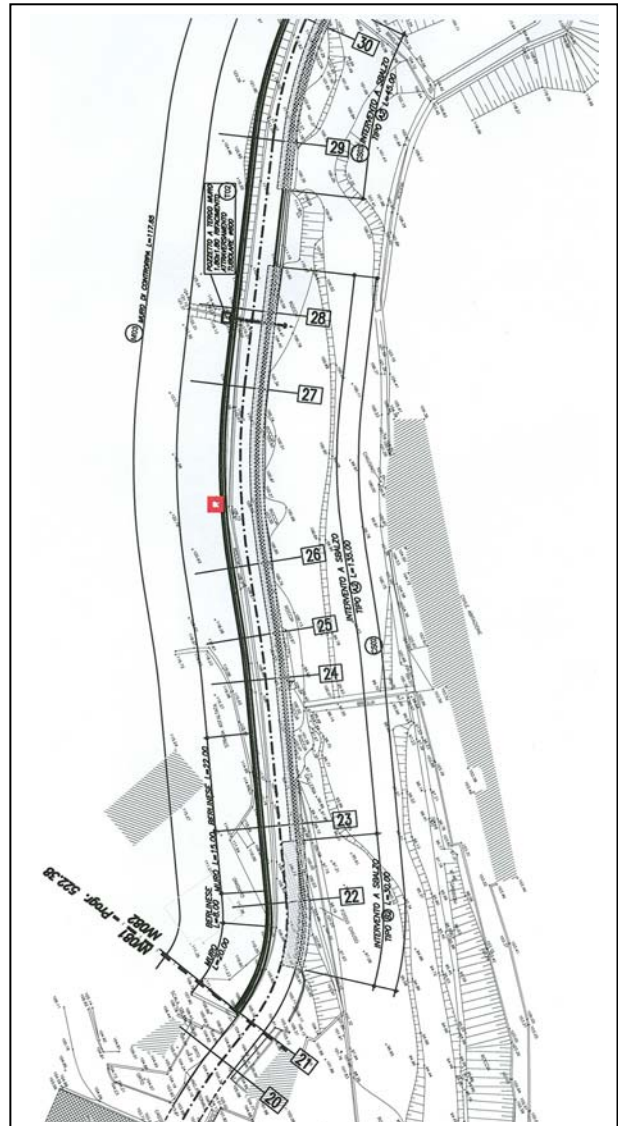


Tipo struttura: Struttura in cls armato

Uso: Pozzetto raccolta acque

Dimensioni rilevate: H 1,10 m; sp. 0,15 m; Lg. 4 m

Stato: Buono

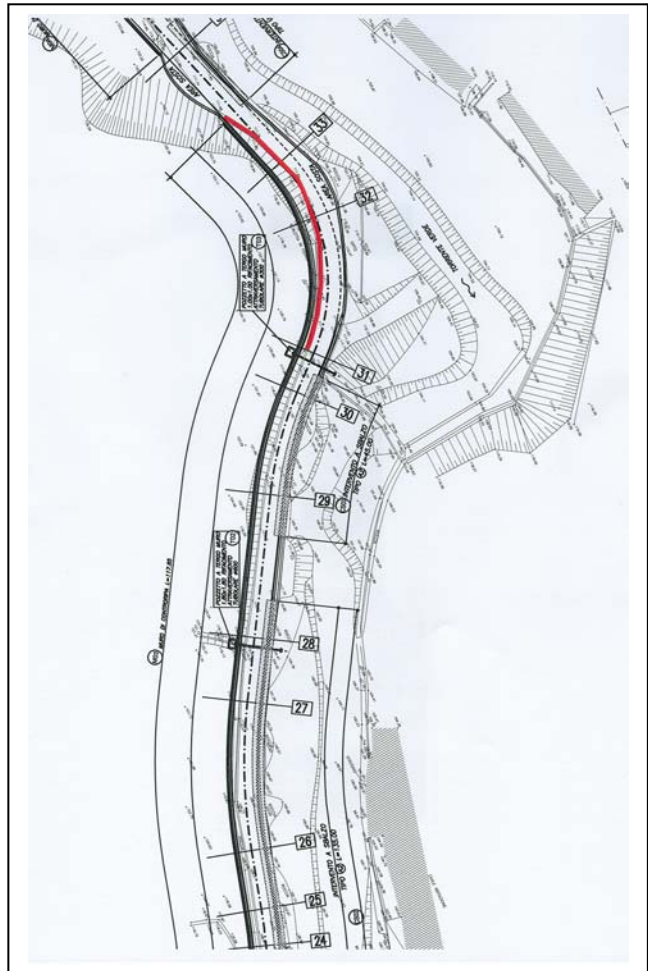


Linea: Genova - Milano Tratta: Genova - Tortona	DEMOLIZIONI	
--	--------------------	--

Scheda sito: NV08.06

Denominazione:	NV08 – Adeguamento SP 4 – Sez. 31÷34
Comune:	Ceranesi
Provincia:	Genova

Note:	<i>Muro prefabbricato + rivestimento di circa 60 cm + cordolo</i>
--------------	---



Tipo struttura:	Struttura in cls armato
------------------------	--------------------------------

Uso:	Muro di contenimento
-------------	-----------------------------

Dimensioni rilevate:	Muro: H 2,00 m; sp. 0,60 m;
	Lg. 42 m Cordolo: H 0,30; sp. 0,30 m; Lg. 46,5 m

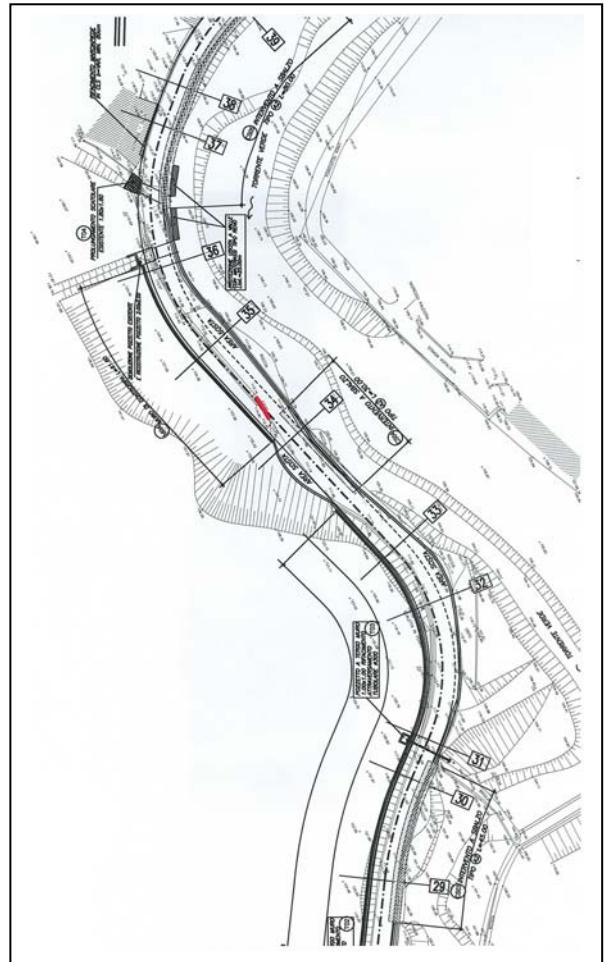
Stato:	Buono
---------------	--------------

Linea: Genova - Milano Tratta: Genova - Tortona	DEMOLIZIONI	
--	--------------------	--

Scheda sito: NV08.07

Denominazione:	NV08 – Adeguamento SP 4 – Sez. 34÷35 km ~ 0+670
Comune:	Ceranesi
Provincia:	Genova

Note:	Cordolo in cls
--------------	-----------------------



Tipo struttura:	Struttura in cls armato
------------------------	--------------------------------

Uso:	Cordolo
-------------	----------------

Dimensioni rilevate:	H 0,30 m; sp. 0,50 m; Lg. 7 m
-----------------------------	--------------------------------------

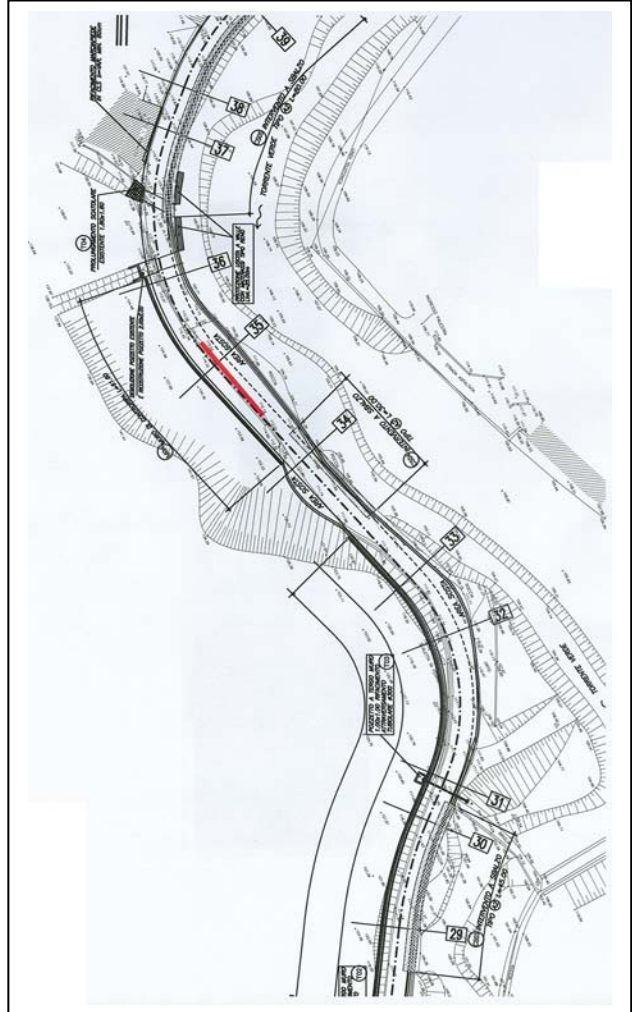
Stato:	Buono
---------------	--------------

Linea: Genova - Milano Tratta: Genova - Tortona	DEMOLIZIONI	
--	--------------------	--

Scheda sito: NV08.08

Denominazione:	NV08 – Adeguamento SP 4 – Sez. 35÷36 km ~ 0+677
Comune:	Ceranesi
Provincia:	Genova

Note:	<i>Muro prefabbricato</i>
--------------	---------------------------



Tipo struttura:	Muro in cls armato
------------------------	---------------------------

Uso:	Muro di contenimento
-------------	-----------------------------

Dimensioni rilevate:	H 3,00 m; sp. In testa 0,50 m: al piede 0.70 m; Lg. 24 m
-----------------------------	---

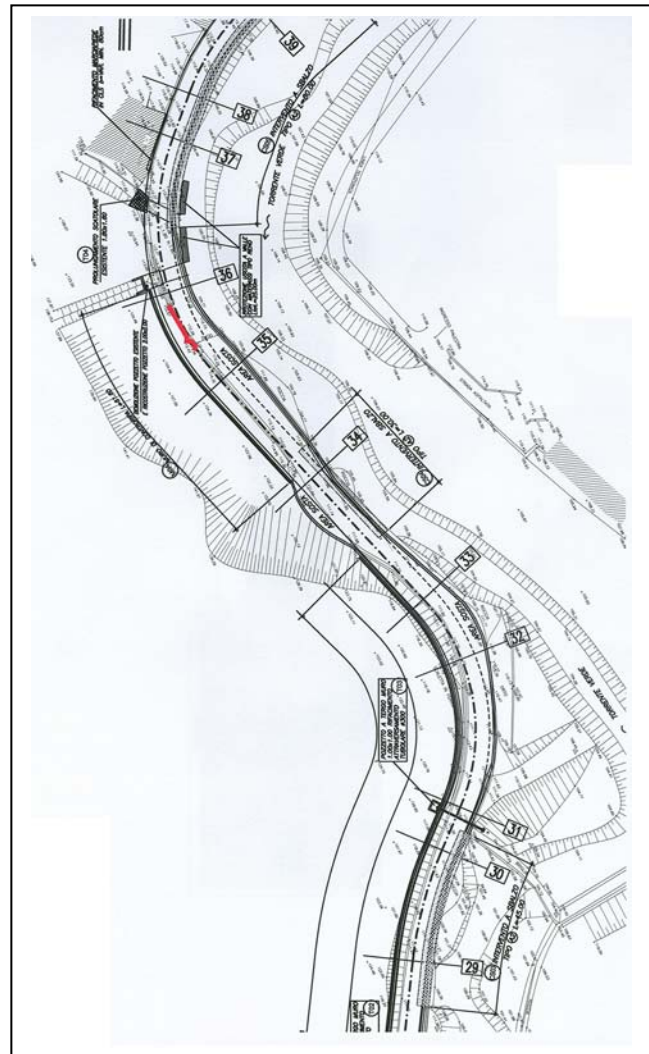
Stato:	Buono
---------------	--------------

Linea: Genova - Milano Tratta: Genova - Tortona	DEMOLIZIONI	
--	--------------------	--

Scheda sito: NV08.09

Denominazione: Comune: Provincia:	NV08 – Adeguamento SP 4 – Sez. 36 Ceranesi Genova
--	--

Note:	<i>Pozzetto</i>
--------------	-----------------



Tipo struttura:	Pozzetto in cls armato
------------------------	-------------------------------

Uso:	Pozzetto
-------------	-----------------

Dimensioni rilevate:	H 1,20 m; sp. 1,50 m Lg. 4,80 m Cordolo in cls: H 0,30 m; sp. 0,20 m Lg. 15 m
-----------------------------	--

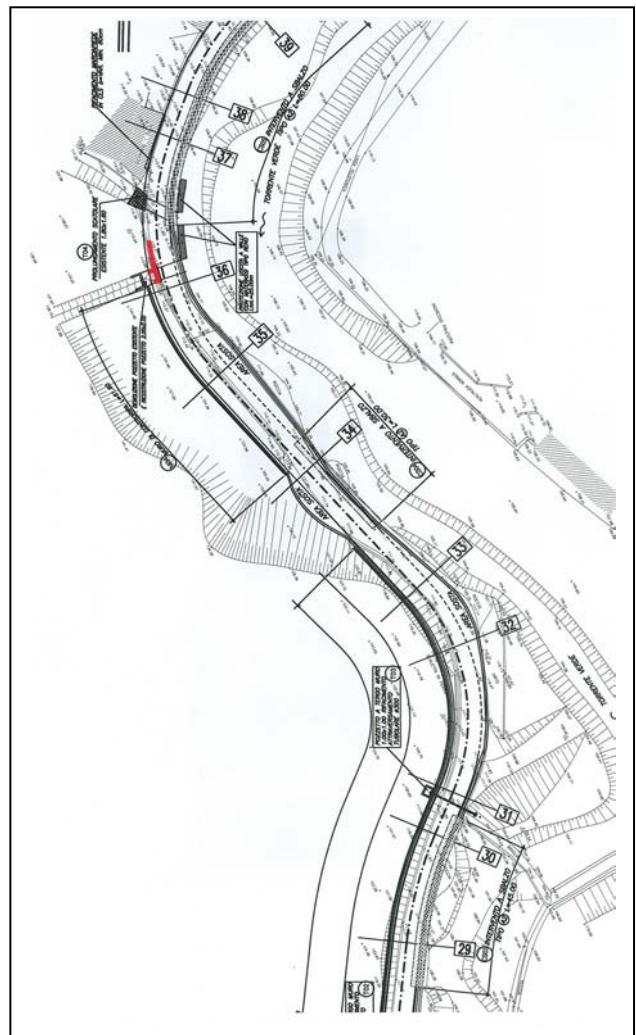
Stato:	Buono
---------------	--------------

Linea: Genova - Milano Tratta: Genova - Tortona	DEMOLIZIONI	
--	--------------------	--

Scheda sito: NV08.10

Denominazione:	NV08 – Adeguamento SP 4 – Sez. 36 km ~ 0+732
Comune:	Ceranesi
Provincia:	Genova

Note:	<i>Pozzetto</i>
--------------	-----------------



Tipo struttura:	Pozzetto in cls armato
------------------------	-------------------------------

Uso:	Pozzetto
-------------	-----------------

Dimensioni rilevate:	H 2,00 m; sp. 0,20 m; Lg. 14,5 m
-----------------------------	---

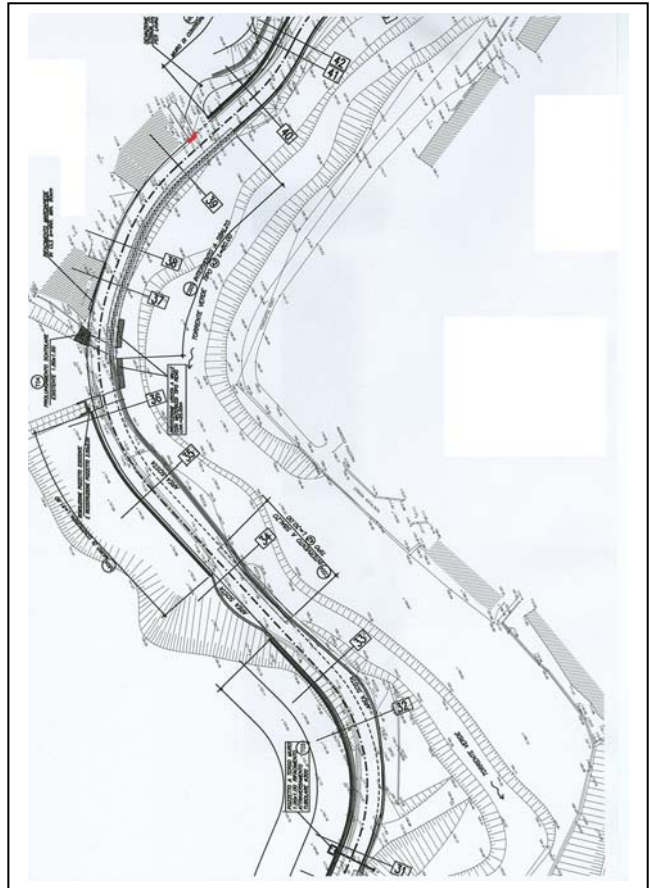
Stato:	Buono
---------------	--------------

Linea: Genova - Milano Tratta: Genova - Tortona	DEMOLIZIONI	
--	--------------------	--

Scheda sito: NV08.11

Denominazione:	NV08 – Adeguamento SP 4 – Sez. 39÷40 km ~ 1+023
Comune:	Ceranesi
Provincia:	Genova

Note:	<i>Pozzetto</i>
--------------	-----------------



Tipo struttura:	Pozzetto in cls armato
------------------------	-------------------------------

Uso:	Pozzetto
-------------	-----------------

Dimensioni rilevate:	H 0,62 m; sp. 0,35 m; Lg. 4,5 m
-----------------------------	--

Stato:	Buono
---------------	--------------

Scheda sito: NV08.12

Denominazione:	NV08 – Adeguamento SP 4 – Sez. 39÷42 km ~ 1+028 a km 1+068
Comune:	Ceranesi
Provincia:	Genova

Note:	<i>Muro di contenimento</i>
-------	-----------------------------

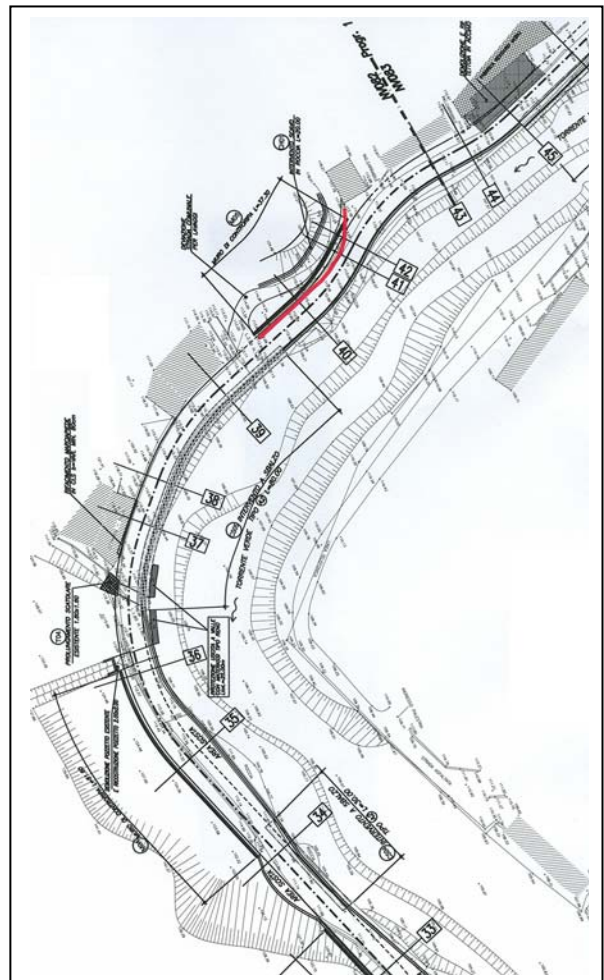


Tipo struttura:	Muro in pietra e cls
-----------------	-----------------------------

Uso:	Muro di contenimento
------	-----------------------------

Dimensioni rilevate:	H variabile da 1,20 a 4,50 m; sp. 0,35 m; Lg. 43 m
----------------------	---

Stato:	Buono
--------	--------------

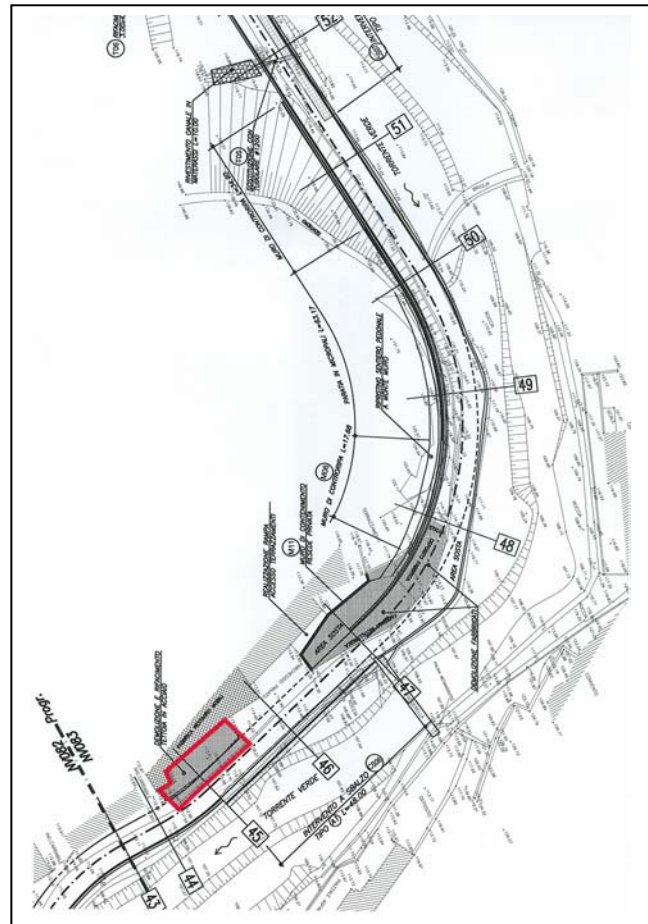


Linea: Genova - Milano Tratta: Genova - Tortona	DEMOLIZIONI	
--	--------------------	--

Scheda sito: NV08.13

Denominazione:	NV08 – Adeguamento SP 4 – Sez. 44÷46
Comune:	Ceranesi
Provincia:	Genova

Note:	<i>Tettoia + muro in cls</i>
--------------	------------------------------



Tipo struttura:	Muratura + copertura in acciaio
------------------------	--

Uso:	Deposito mobili antichi
-------------	--------------------------------

Dimensioni rilevate:	H 6 m; Sup. 180 mq
-----------------------------	---------------------------

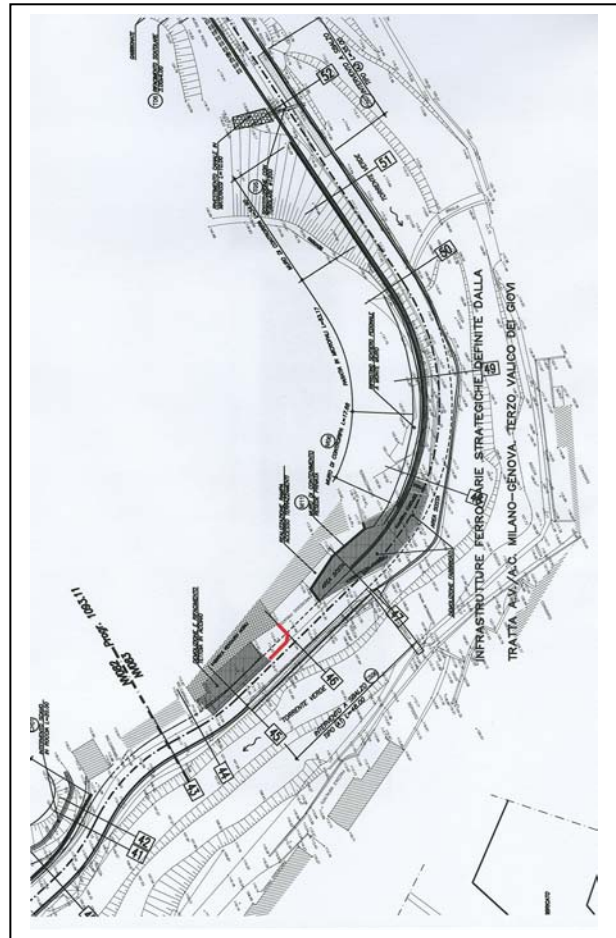
Stato:	Buono
---------------	--------------

Linea: Genova - Milano Tratta: Genova - Tortona	DEMOLIZIONI	
--	--------------------	--

Scheda sito: NV08.14

Denominazione:	NV08 – Adeguamento SP 4 – Sez. 46
Comune:	Ceranesi
Provincia:	Genova

Note:	<i>Muro di recinzione</i>
--------------	---------------------------



Tipo struttura:	Muro in muratura + cancellata
------------------------	--------------------------------------

Uso:	Muro di recinzione
-------------	---------------------------

Dimensioni rilevate:	H 3,00 m; sp. 0,30 m; Lg. 9,1 m
-----------------------------	--

Stato:	Buono
---------------	--------------

Linea: Genova - Milano

Tratta: Genova - Tortona

DEMOLIZIONI



Scheda sito: NV08.15

Denominazione: NV08 – Adeguamento SP 4 – Sez. 49÷50 km ~ 1+219 a km 1+259

Comune: Ceranesi

Provincia: Genova

Note: Muro di protezione per sentiero pedonale

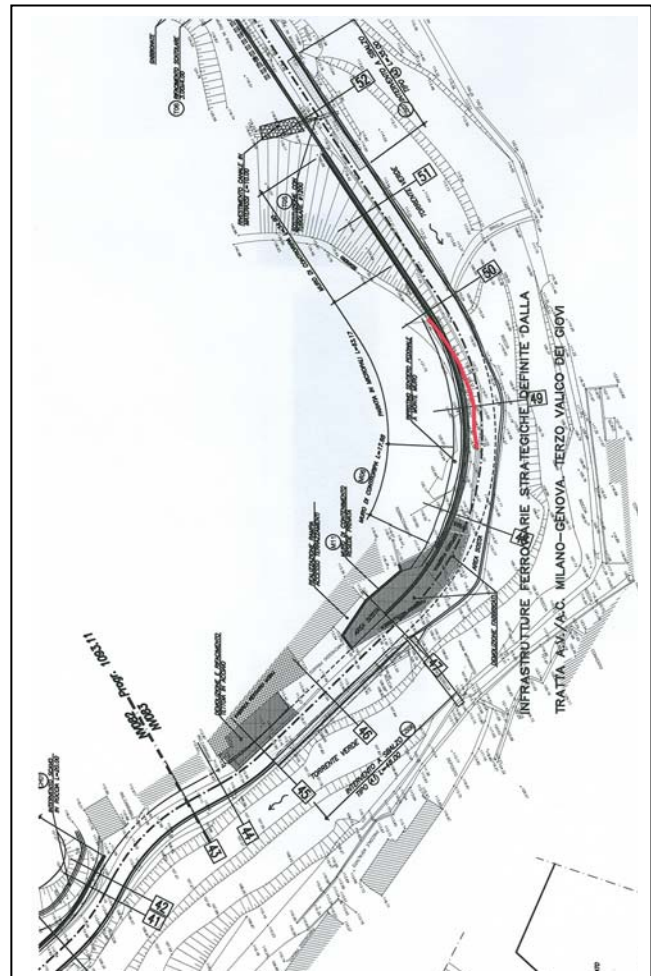


Tipo struttura: Muro in pietra

Uso: Protezione sentiero pedonale

Dimensioni rilevate: H 2,50 m; sp. 0,20 m Lg. 40 m

Stato: Buono



Linea: Genova - Milano

Tratta: Genova - Tortona

DEMOLIZIONI



Scheda sito: NV08.16

Denominazione: NV08 – Adeguamento SP 4 – Sez. 53÷54 km ~ 1+357 a km 1+368

Comune: Ceranesi

Provincia: Genova

Note: Muro in prossimità del Rio Senasci

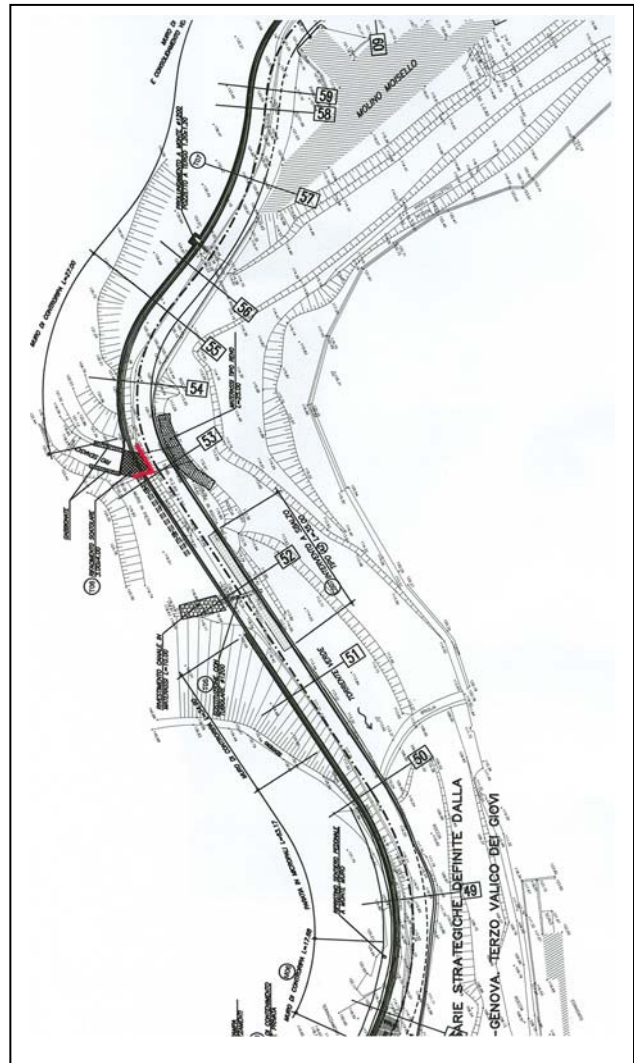


Tipo struttura: Muro in cls

Uso: Muro di protezione

Dimensioni rilevate: H 0,70 m; sp. 0,40 m Lg. 11 m

Stato: Buono



Linea: Genova - Milano Tratta: Genova - Tortona	DEMOLIZIONI	
--	--------------------	--

Scheda sito: *NV08.17*

Denominazione:	NV08 – Adeguamento SP 4 – Sez. 61÷62 km ~ 1+534 a km 1+569
Comune:	Ceranesi
Provincia:	Genova

Note:	<i>Muro in pietra davanti al Molino Moisello</i>
--------------	--



Tipo struttura:	Muro in pietra
------------------------	-----------------------

Uso:	Muro di contenimento
-------------	-----------------------------

Dimensioni rilevate:	H variabile da 3,00 a 1,30 m; sp. in testa 0,80 m al piede 1,20 m ; Lg. 35 m
-----------------------------	---

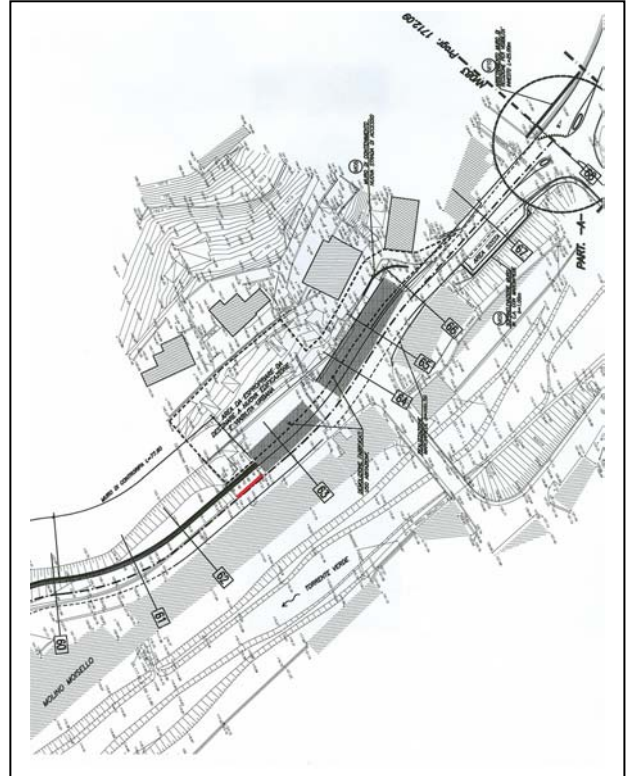
Stato:	Buono
---------------	--------------

Linea: Genova - Milano Tratta: Genova - Tortona	DEMOLIZIONI	
--	--------------------	--

Scheda sito: NV08.18

Denominazione:	NV08 – Adeguamento SP 4 – Sez. 62+63 km ~ 1+573 a km 1+583
Comune:	Ceranesi
Provincia:	Genova

Note:	<i>Muro in pietra davanti a Molino Moisello vicino a cabina Enel</i>
--------------	--



Tipo struttura:	Muro in pietra
------------------------	-----------------------

Uso:	Muro di contenimento
-------------	-----------------------------

Dimensioni rilevate:	H 3,00 m; sp. in testa 0,80 m al piede 1,20 m ; Lg. 10 m
-----------------------------	---


Stato:	Buono
---------------	--------------

Linea: Genova - Milano Tratta: Genova - Tortona	DEMOLIZIONI	
--	--------------------	--

Scheda sito: NV08.19

Denominazione:	NV08 – Adeguamento SP 4 – Sez. 62+63
Comune:	Ceranesi
Provincia:	Genova

Note:	<i>Baracca</i>
--------------	----------------

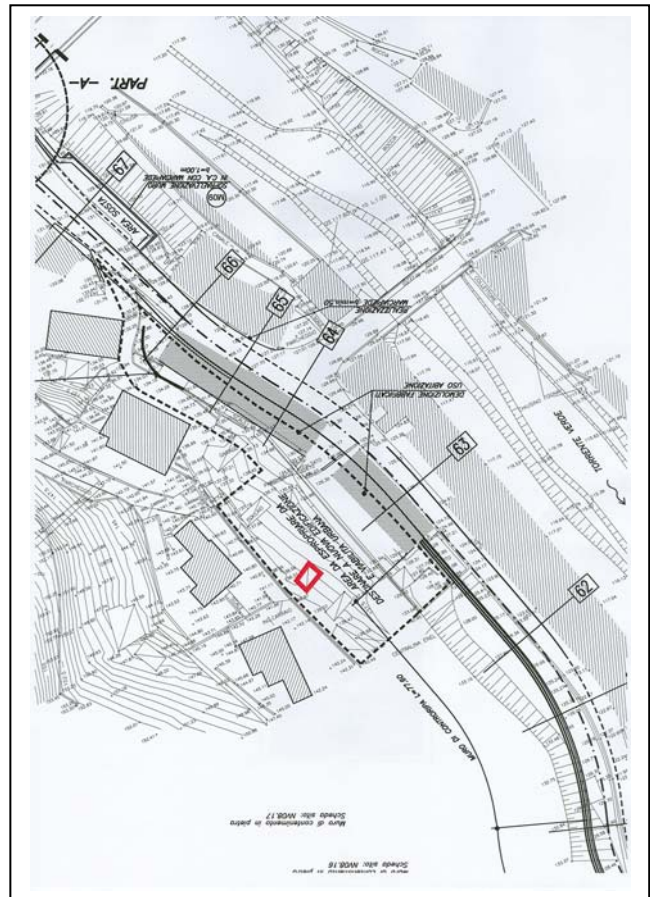


Tipo struttura:	Baracca in lamiera
------------------------	---------------------------

Uso:	Baracca
-------------	----------------

Dimensioni rilevate:	H 2 m; Sup. baracca 14 mq
-----------------------------	----------------------------------

Stato:	Mediocre
---------------	-----------------



Scheda sito: NV08.20

Denominazione:	NV08 – Adeguamento SP 4 – Sez. 62+63
Comune:	Ceranesi
Provincia:	Genova

Note:	<i>Baracca</i>
-------	----------------



Tipo struttura:	Baracca in lamiera
-----------------	---------------------------

Uso:	Baracca
------	----------------

Dimensioni rilevate:	H 2 m; Sup. baracca 15 mq
----------------------	----------------------------------

Stato:	Mediocre
--------	-----------------

Linea: Genova - Milano Tratta: Genova - Tortona	DEMOLIZIONI	
--	--------------------	--

Scheda sito: NV08.21

Denominazione:	NV08 – Adeguamento SP 4 – Sez. 62+63
Comune:	Ceranesi
Provincia:	Genova

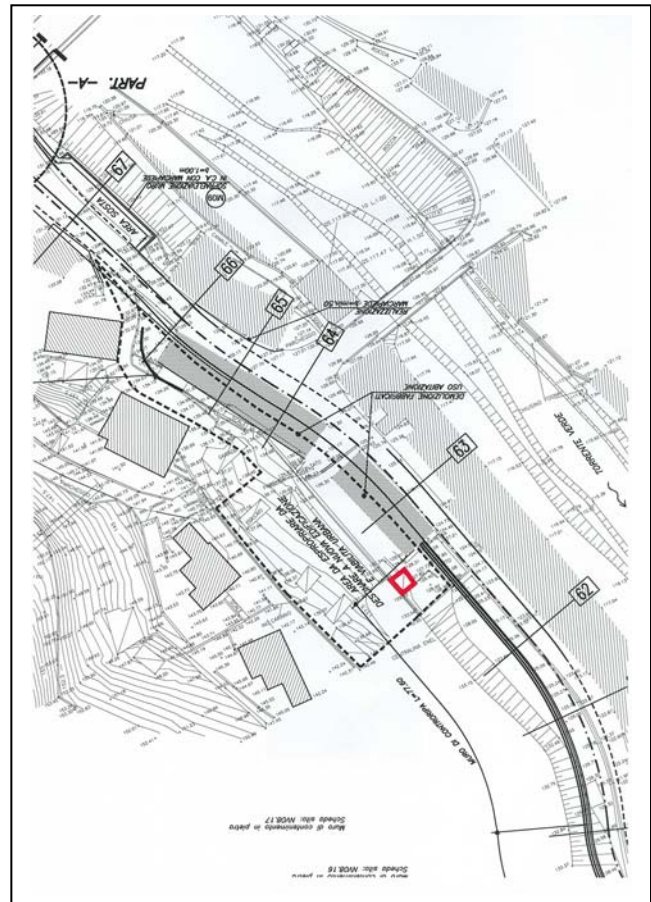
Note:	<i>Baracca – Foto non disponibile</i>
--------------	---------------------------------------

Tipo struttura:	Baracca in lamiera
------------------------	---------------------------

Uso:	Baracca
-------------	----------------

Dimensioni rilevate:	H 2 m; Sup. baracca 15 mq
-----------------------------	----------------------------------

Stato:	Mediocre
---------------	-----------------

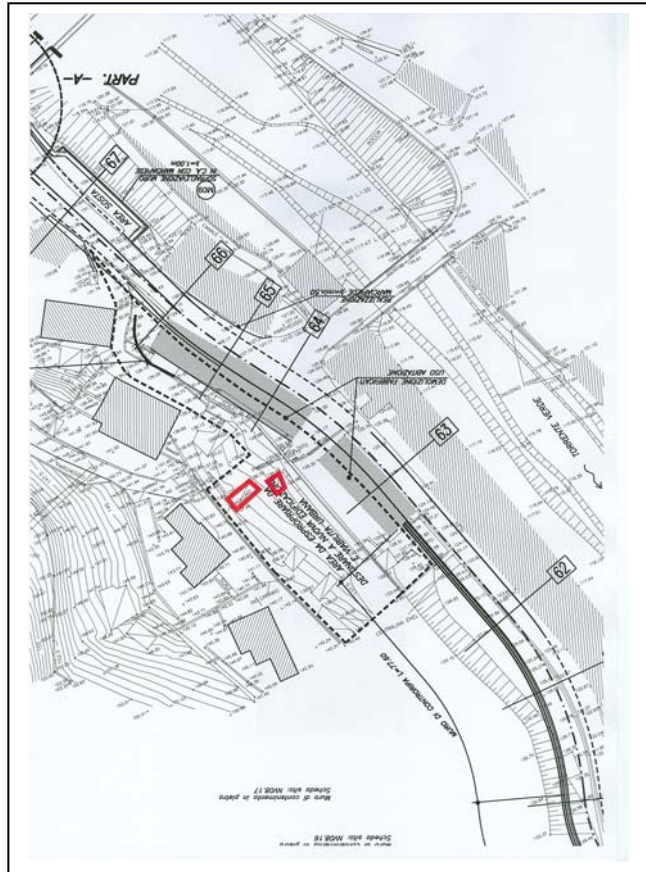


Linea: Genova - Milano Tratta: Genova - Tortona	DEMOLIZIONI	
--	--------------------	--

Scheda sito: NV08.22

Denominazione: Comune: Provincia:	NV08 – Adeguamento SP 4 – Sez. 63÷64 Ceranesi Genova
--	---

Note:	<i>n. 2 Baracche</i>
--------------	----------------------



Tipo struttura:	Baracche in lamiera
------------------------	----------------------------

Uso:	Baracche
-------------	-----------------

Dimensioni rilevate:	H 2 m; Sup. baracca 1 18 mq baracca 2 9 mq
-----------------------------	---

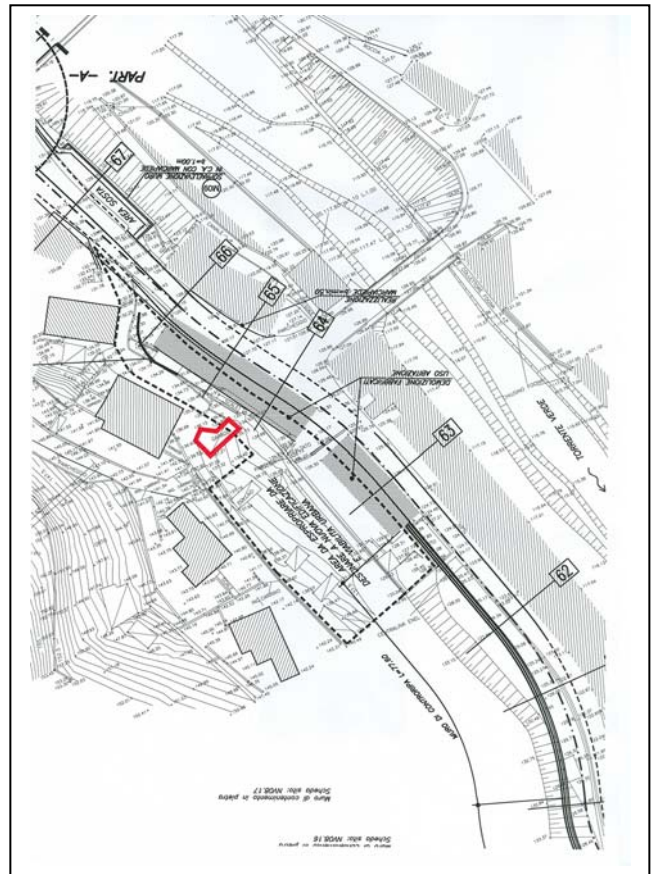
Stato:	Mediocre
---------------	-----------------

Linea: Genova - Milano Tratta: Genova - Tortona	DEMOLIZIONI	
--	--------------------	--

Scheda sito: NV08.23

Denominazione:	NV08 – Adeguamento SP 4 – Sez. 64÷65
Comune:	Ceranesi
Provincia:	Genova

Note:	<i>Baracca</i>
--------------	----------------



Tipo struttura:	Baracca in muratura + lamiera
------------------------	--------------------------------------

Uso:	Baracca
-------------	----------------

Dimensioni rilevate:	H 2 m; Sup. baracca 34 mq
-----------------------------	----------------------------------

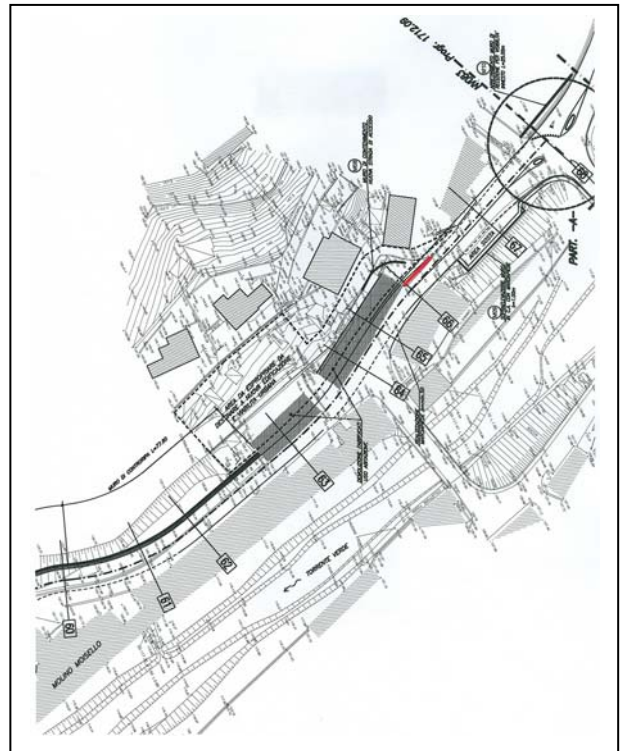
Stato:	Mediocre
---------------	-----------------

Linea: Genova - Milano Tratta: Genova - Tortona	DEMOLIZIONI	
--	--------------------	--

Scheda sito: NV08.24

Denominazione:	NV08 – Adeguamento SP 4 – Sez. 66÷67 km ~ 1+650 a km 1+668
Comune:	Ceranesi
Provincia:	Genova

Note:	<i>Muro in pietra e muratura</i>
--------------	----------------------------------



Tipo struttura:	Muro in pietra e muratura
------------------------	----------------------------------

Uso:	Muro di contenimento
-------------	-----------------------------

Dimensioni rilevate:	H variabile da 3,00 a 2,00 m; sp. in testa 0,80 m al piede 1,20 m ; Lg. 18 m
-----------------------------	---

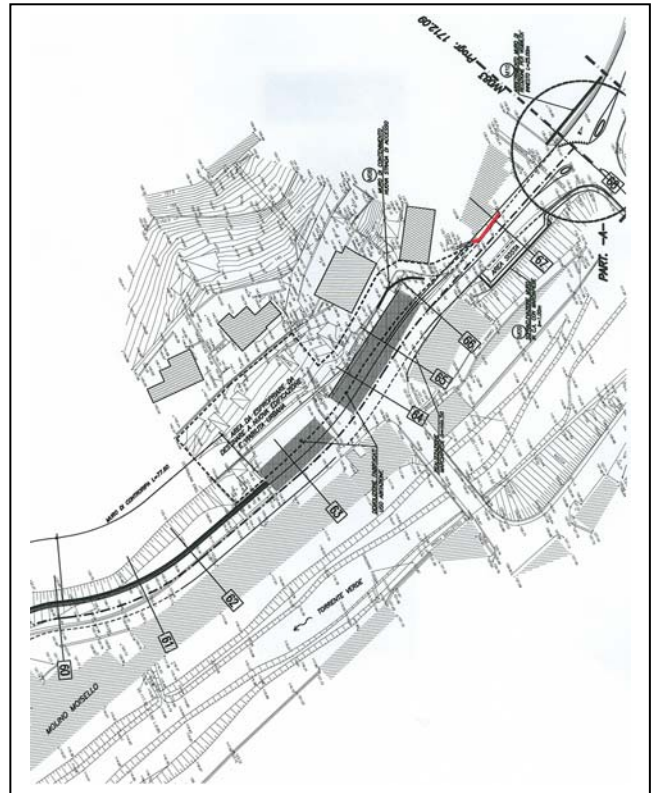
Stato:	Buono
---------------	--------------

Linea: Genova - Milano Tratta: Genova - Tortona	DEMOLIZIONI	
--	--------------------	--

Scheda sito: NV08.25

Denominazione:	NV08 – Adeguamento SP 4 – Sez. 66÷67 km ~ 1+680 a km 1+690
Comune:	Ceranesi
Provincia:	Genova

Note:	<i>Marciapiede antistante negozio</i>
--------------	---------------------------------------



Tipo struttura:	Marciapiede in muratura
------------------------	--------------------------------

Uso:	Marciapiede
-------------	--------------------

Dimensioni rilevate:	H variabile da 1,00 a 0,80 m; Lg. 1 m
-----------------------------	--

Stato:	Buono
---------------	--------------

NV09

ADEGUAMENTO

SP 6 DA CAMPOMORONE

A ISOVERDE

Linea: Genova - Milano

Tratta: Genova - Tortona

DEMOLIZIONI



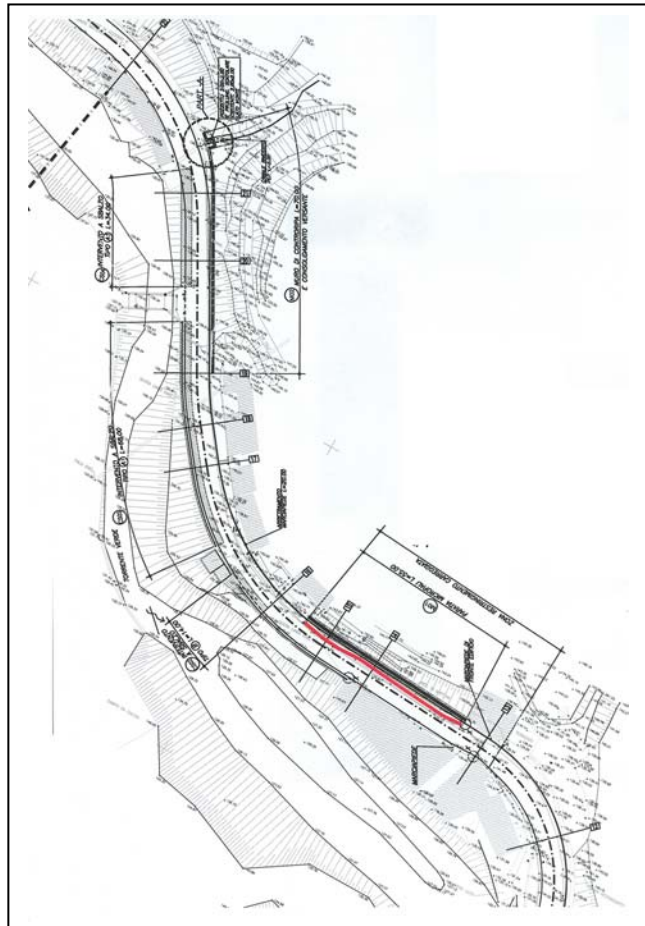
Scheda sito: NV09.01

Denominazione: NV09 – Adeguamento SP 6 da Campomorone a Isoverde
Sez. 13÷15 km 0+355 a km 0+409

Comune: Campomorone

Provincia: Genova

Note: Muro di contenimento + recinzione in mattoni



Tipo struttura: Muro in pietra

Uso: Muro di contenimento

Dimensioni rilevate: H 4,30 m; sp. in testa 0,90 m al piede 1,20 m; Lg. 54 m

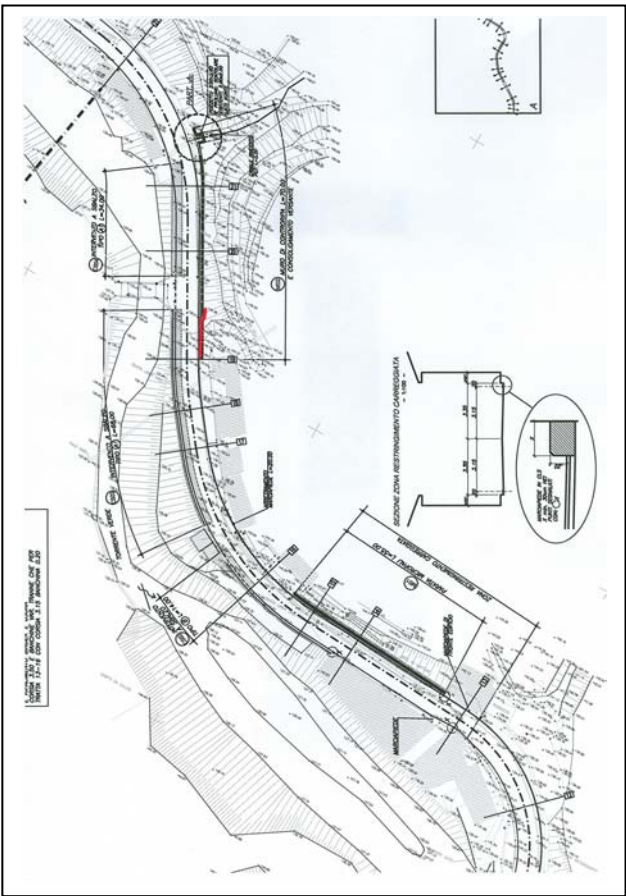
Stato: Buono

Linea: Genova - Milano Tratta: Genova - Tortona	DEMOLIZIONI	
--	--------------------	--

Scheda sito: NV09.02

Denominazione:	NV09 – Adeguamento SP 6 da Campomorone a Isoverde Sez. 19 km 0+493 a km 0+509
Comune:	Ceranesi
Provincia:	Genova

Note:	<i>Muro contenimento strada</i>
--------------	---------------------------------



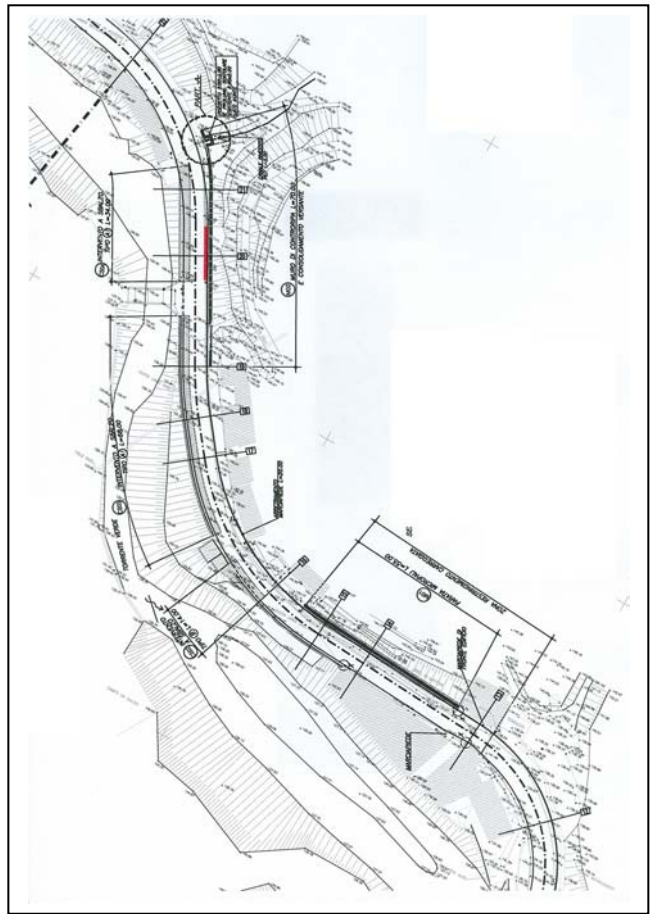
Tipo struttura:	Muro in pietra
Uso:	Muro di contenimento strada
Dimensioni rilevate:	H 6,00 m; sp. 1,20 m; Lg. 16 m
Stato:	Mediocre

Linea: Genova - Milano Tratta: Genova - Tortona	DEMOLIZIONI	
--	--------------------	--

Scheda sito: NV09.03

Denominazione:	NV09 – Adeguamento SP 6 da Campomorone a Isoverde Sez. 20 km 0+518 a km 0+534
Comune:	Campomorone
Provincia:	Genova

Note:	<i>Muro di contenimento frana</i>
--------------	-----------------------------------



Tipo struttura:	Muro in cls armato
------------------------	---------------------------

Uso:	Muro di contenimento frana
-------------	-----------------------------------

Dimensioni rilevate:	H 5,00 m; sp. 0,60 m Lg. 16 m
-----------------------------	--------------------------------------

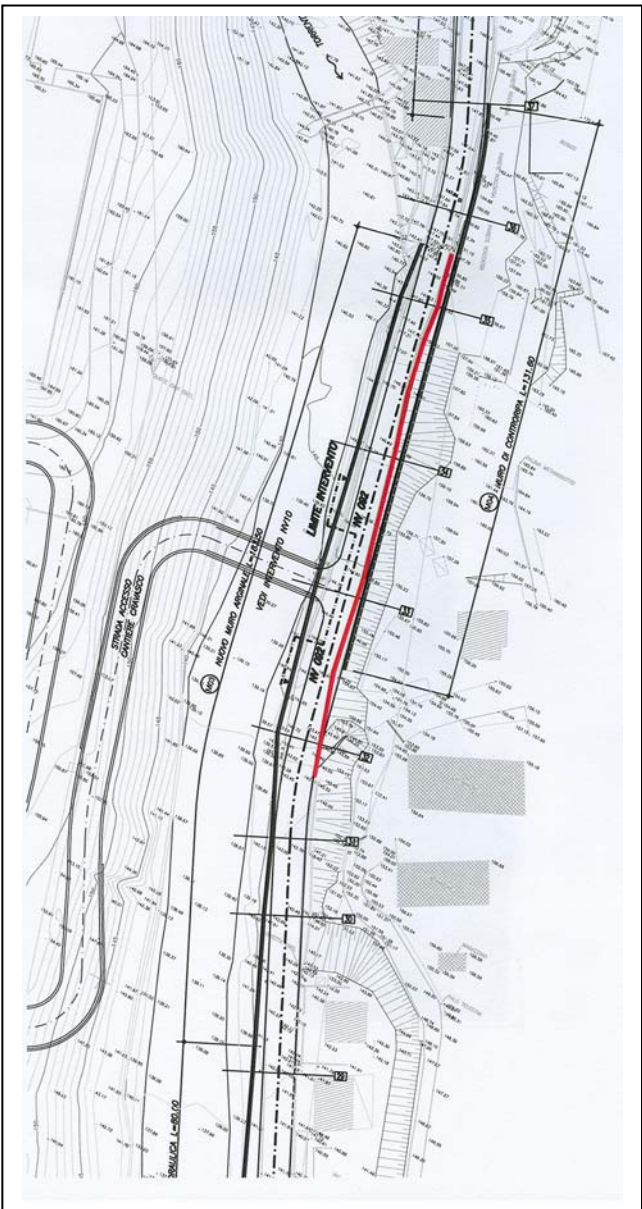
Stato:	Buono
---------------	--------------

Linea: Genova - Milano Tratta: Genova - Tortona	DEMOLIZIONI	
--	--------------------	--

Scheda sito: NV09.04

Denominazione:	NV09 – Adeguamento SP 6 da Campomorone a Isoverde Sez. 32÷35 km 0+850 a km 0+970
Comune:	Campomorone
Provincia:	Genova

Note:	<i>Muro</i>
--------------	-------------



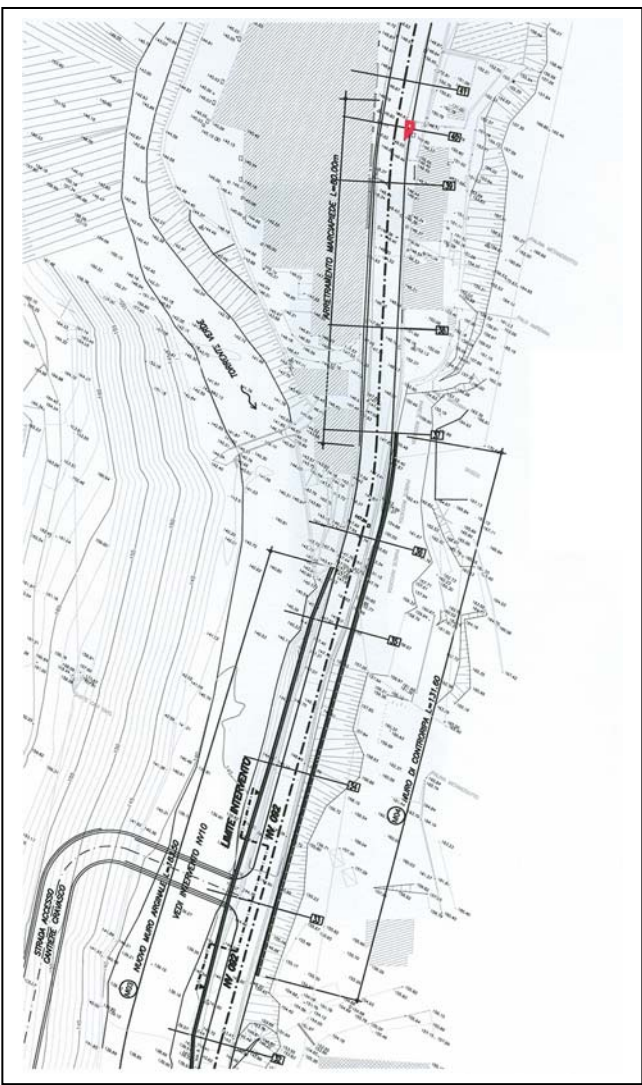
Tipo struttura:	Struttura in pietra
Uso:	Muro di contenimento
Dimensioni rilevate:	H 2,50 m; sp. 0,40 m Lg. 120 m
Stato:	Buono

Linea: Genova - Milano Tratta: Genova - Tortona	DEMOLIZIONI	
--	--------------------	--

Scheda sito: NV09.05

Denominazione:	NV09 – Adeguamento SP 6 da Campomorone a Isoverde Sez. 40 km 1+098
Comune:	Campomorone
Provincia:	Genova

Note:	<i>Scala in muratura</i>
--------------	--------------------------



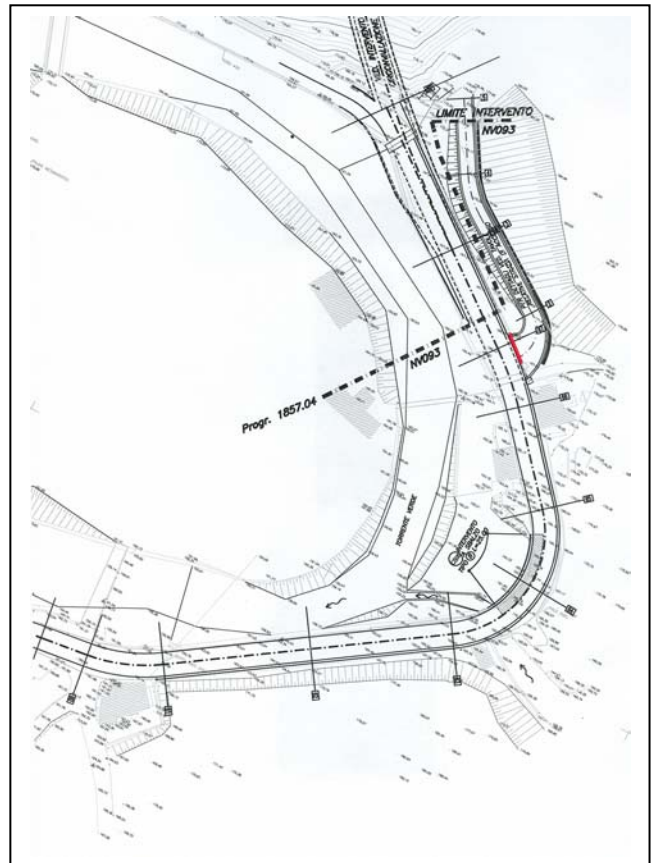
Tipo struttura:	Struttura in mattoni
Uso:	Scala di accesso
Dimensioni rilevate:	Parte da demolire: H 1,30 m; Largh. 1,80 m Lung. 3,30 m
Stato:	Pessimo

Linea: Genova - Milano Tratta: Genova - Tortona	DEMOLIZIONI	
--	--------------------	--

Scheda sito: NV09.06

Denominazione:	NV09 – Adeguamento SP 6 da Campomorone a Isoverde Sez. 66÷67 km 1+804 a km 1+850
Comune:	Campomorone
Provincia:	Genova

Note: *Muro prefabbricato + rivestimento di circa 60 cm + cordolo*



Tipo struttura: Muro in cls armato

Uso: Muro di contenimento

Dimensioni rilevate:
 Muro: H 2,00 m; sp. 0,60 m; Lg. 42 m
 Cordolo: H 0,30; sp. 0,30 m; Lg. 46,5 m

Stato: Buono

NV12

ADEGUAMENTO

SP 6 DA

CIRCONVALLAZIONE

ISOVERDE A CAVA

CASTELLARO

Linea: Genova - Milano

Tratta: Genova - Tortona

DEMOLIZIONI



Scheda sito: NV12.01

Denominazione: NV12 – Adeguamento SP 6 tra circonvallazione Isoverde e Cava Castellano - Sez. 25÷30 km ~0+469 a km ~0+564
Comune: Isoverde
Provincia: Genova

Note: Muro di contenimento

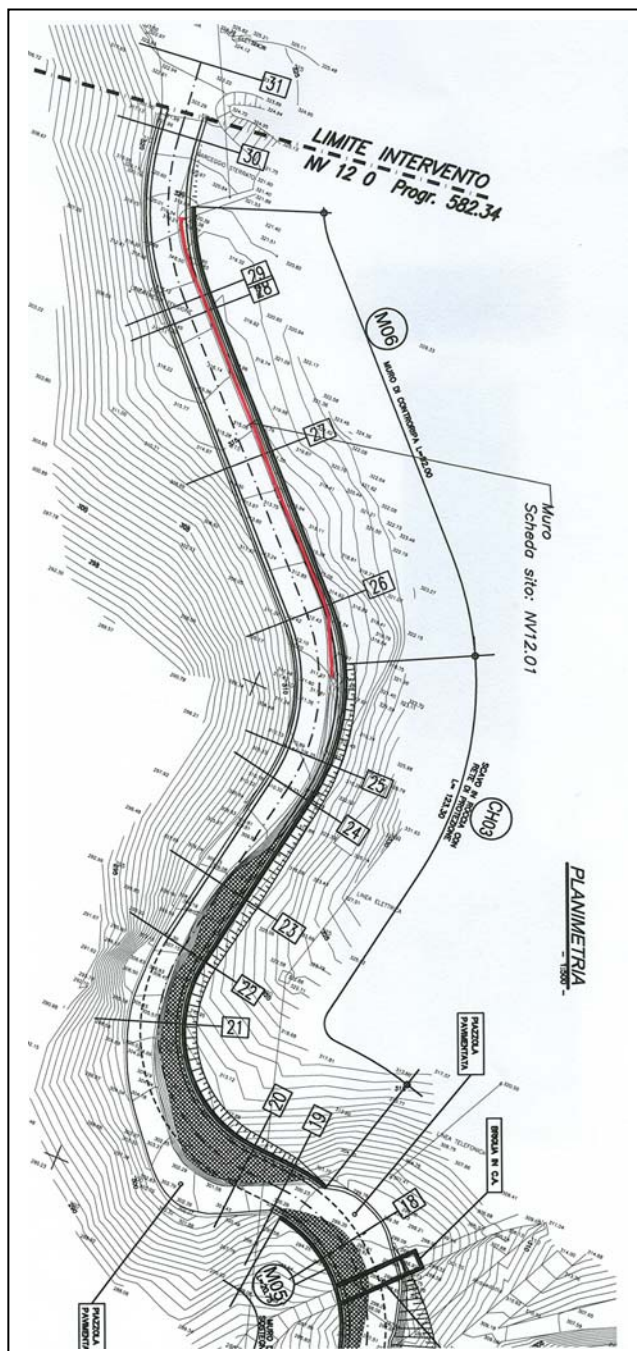


Tipo struttura: Muro in cls

Uso: Muro di contenimento

Dimensioni rilevate: H 2,50 m; sp. 0,60 m; Lg. 95 m

Stato: Buono



NV13

**ADEGUAMENTO
SP 7/SP 163 DELLA
CASTAGNOLA TRA
BORGO FORNARI ED
INNESTO SP 160 PRESSO
VOLTAGGIO**

Linea: Genova - Milano

Tratta: Genova - Tortona

DEMOLIZIONI



Scheda sito: NV13.01

Denominazione: NV13 – Adeguamento SP 7 - sez. 1 ÷2

Comune: Borgo Fornari

Provincia: Genova

Note: Recinzione



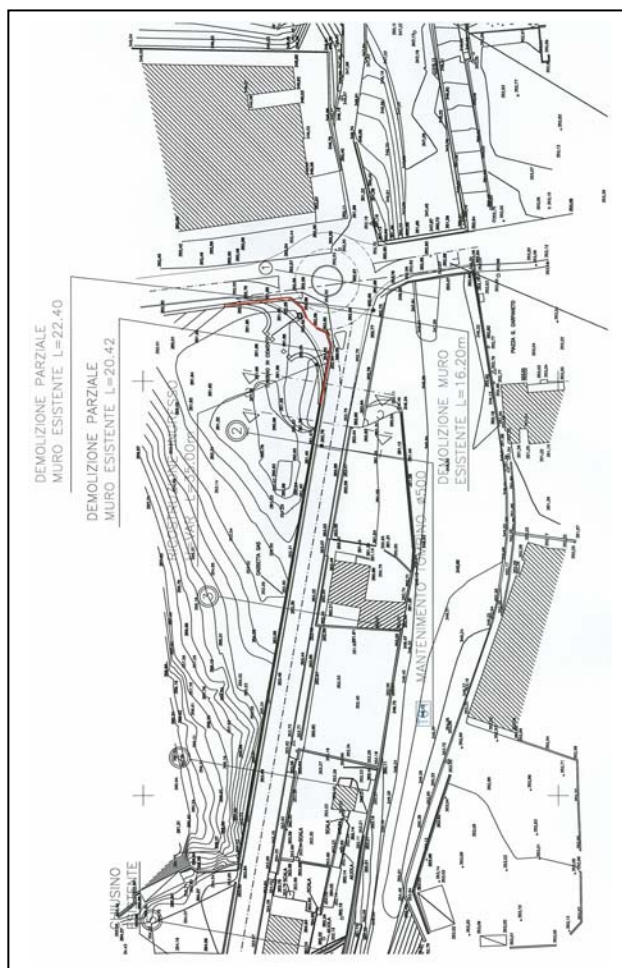
Tipo di struttura: Muro in pietra + pilastri in cls

Uso: Recinzione

Dimensioni rilevate:

n. 6 pilastri H 3,00 m Ø 0,50 m
Muro Lg. 16,20 m; sp. 0,35;
H 1,60 m
Cordolo sotto pilastri: H 0,90 m;
Sp. 0,60 m Lg. 20,42m.
Recinzione metallica H 2,30 m;
Lg. 12,50 m

Stato: Buono

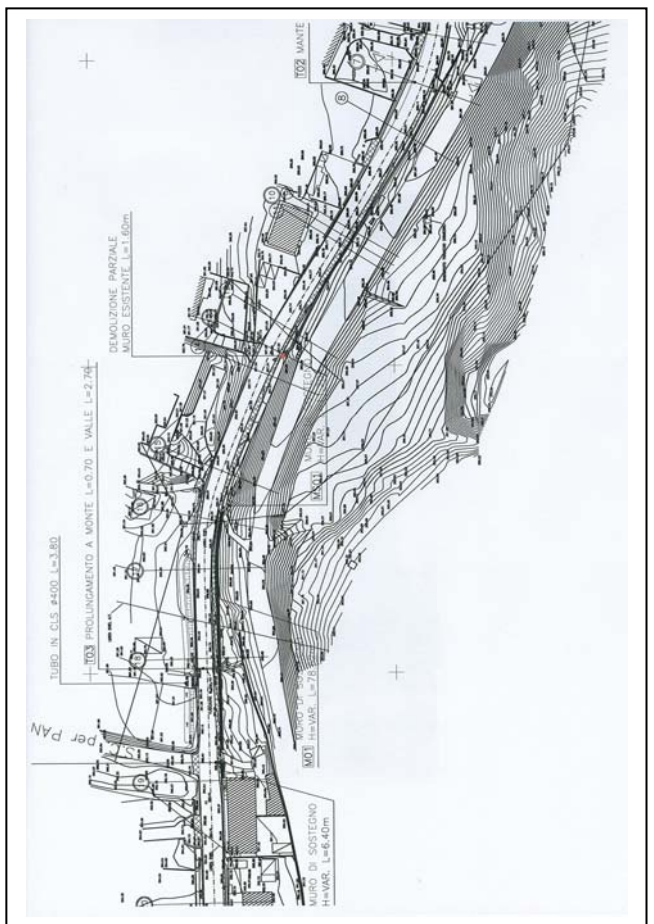


Linea: Genova - Milano Tratta: Genova - Tortona	DEMOLIZIONI	
--	--------------------	--

Scheda sito: NV13.02

Denominazione: Comune: Provincia:	NV13 – Adeguamento SP 7 - sez. 11 ÷13 Borgo Fornari Genova
--	---

Note:	<i>Muro in pietra</i>
--------------	-----------------------



Tipo di struttura:	Muro in pietra
---------------------------	-----------------------

Uso:	Muro di contenimento
-------------	-----------------------------

Dimensioni rilevate:	H 0,50 m; sp. 1,00 m; Lg. 1,60 m
-----------------------------	---

Stato:	Buono
---------------	--------------

Linea: Genova - Milano

Tratta: Genova - Tortona

DEMOLIZIONI



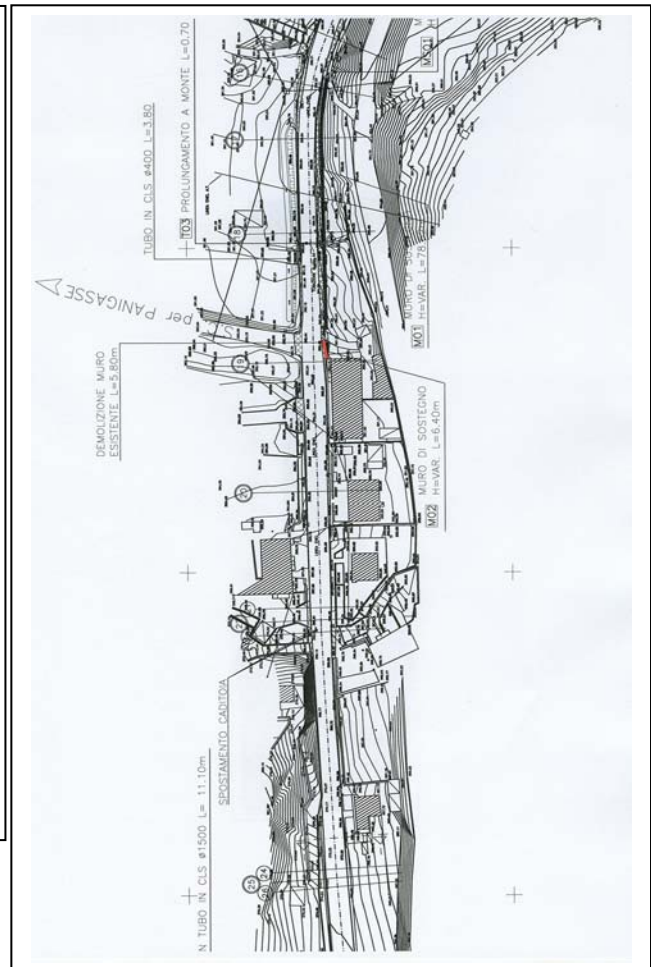
Scheda sito: NV13.03

Denominazione: NV13 – Adeguamento SP 7 - sez. 18 ÷19

Comune: Borgo Fornari

Provincia: Genova

Note: Muro



Tipo di struttura: Muro in cls

Uso: Muro di contenimento

Dimensioni rilevate: H var. da 0,30 ma 1,40 m; sp. 0,35 m; Lg. 5,80 m

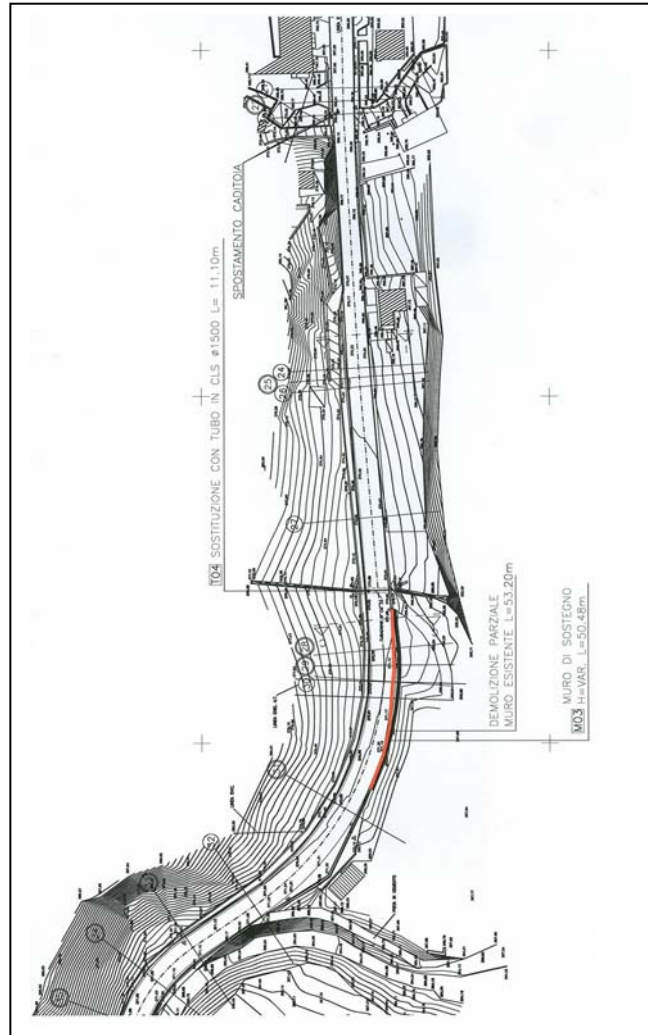
Stato: Buono

Linea: Genova - Milano Tratta: Genova - Tortona	DEMOLIZIONI	
--	--------------------	--

Scheda sito: NV13.04

Denominazione:	NV13 – Adeguamento SP 7 - sez. 27÷31
Comune:	Borgo Fornari
Provincia:	Genova

Note:	<i>Muro + parapetto</i>
--------------	-------------------------



Tipo di struttura:	Muro in cls
---------------------------	--------------------

Uso:	Muro bordo strada
-------------	--------------------------

Dimensioni rilevate:	H 0,70 m; sp. 0,40 m; Lg. 53,20 m
-----------------------------	--

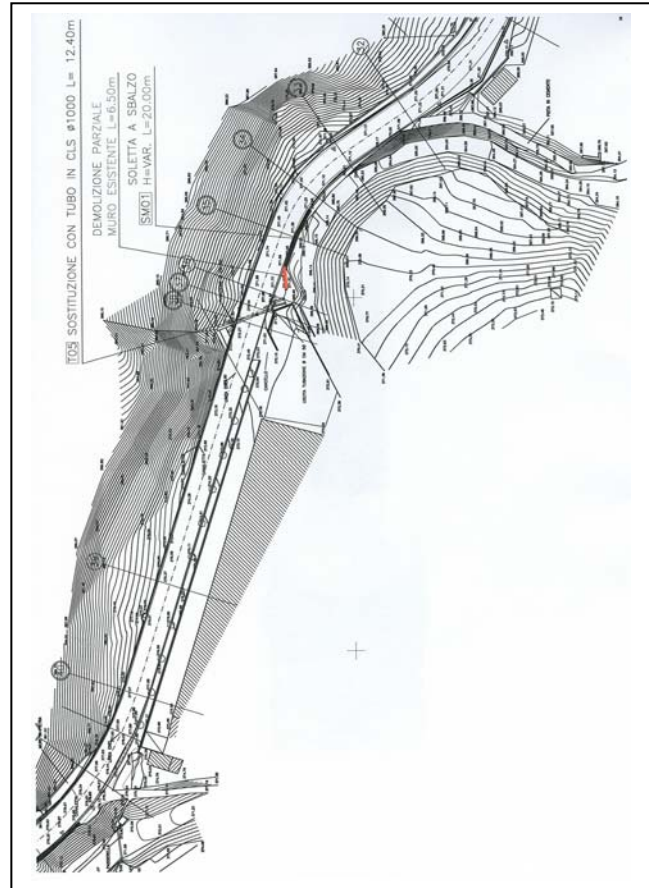
Stato:	Buono
---------------	--------------

Linea: Genova - Milano Tratta: Genova - Tortona	DEMOLIZIONI	
--	--------------------	--

Scheda sito: NV13.05

Denominazione: Comune: Provincia:	NV13 – Adeguamento SP 7 - sez. 35÷36 Borgo Fornari Genova
--	--

Note:	<i>Muro + parapetto</i>
--------------	-------------------------



Tipo di struttura:	Muro in cls
---------------------------	--------------------

Uso:	Muro bordo strada
-------------	--------------------------

Dimensioni rilevate:	H 0,50 m; sp. 0,50 m; Lg. 6,50 m
-----------------------------	---

Stato:	Buono
---------------	--------------

Linea: Genova - Milano

Tratta: Genova - Tortona

DEMOLIZIONI



Scheda sito: NV13.06

Denominazione: NV13 – Adeguamento SP 7 - sez. 41÷43

Comune: Borgo Fornari

Provincia: Genova

Note: Muro + parapetto

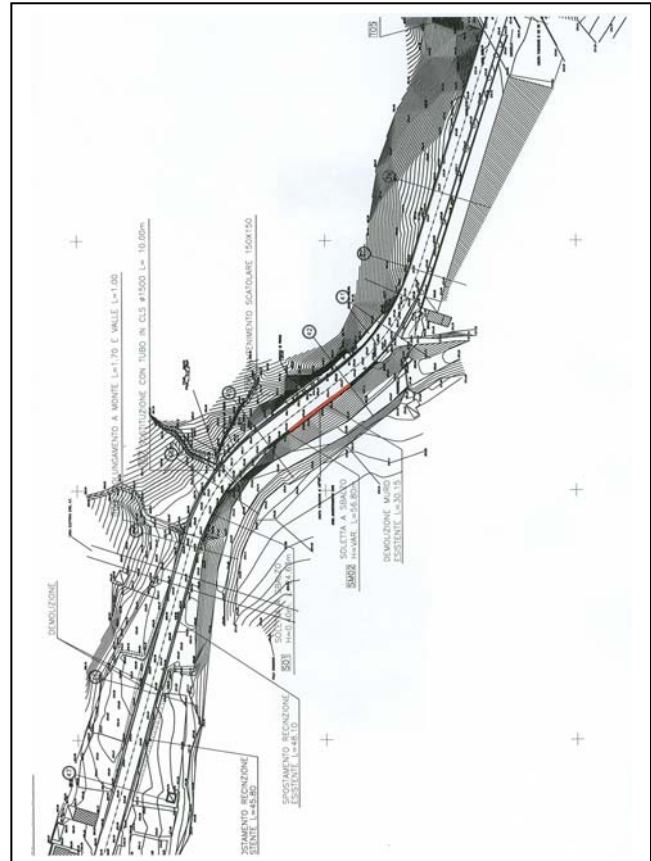


Tipo di struttura: Muro in cls

Uso: Muro bordo strada

Dimensioni rilevate: H 0,50 m; sp. 0,50 m; Lg. 30,15 m

Stato: Buono



Linea: Genova - Milano

Tratta: Genova - Tortona

DEMOLIZIONI



Scheda sito: NV13.07

Denominazione: NV13 – Adeguamento SP 7 - sez. 48÷49

Comune: Borgo Fornari

Provincia: Genova

Note: Cordolo

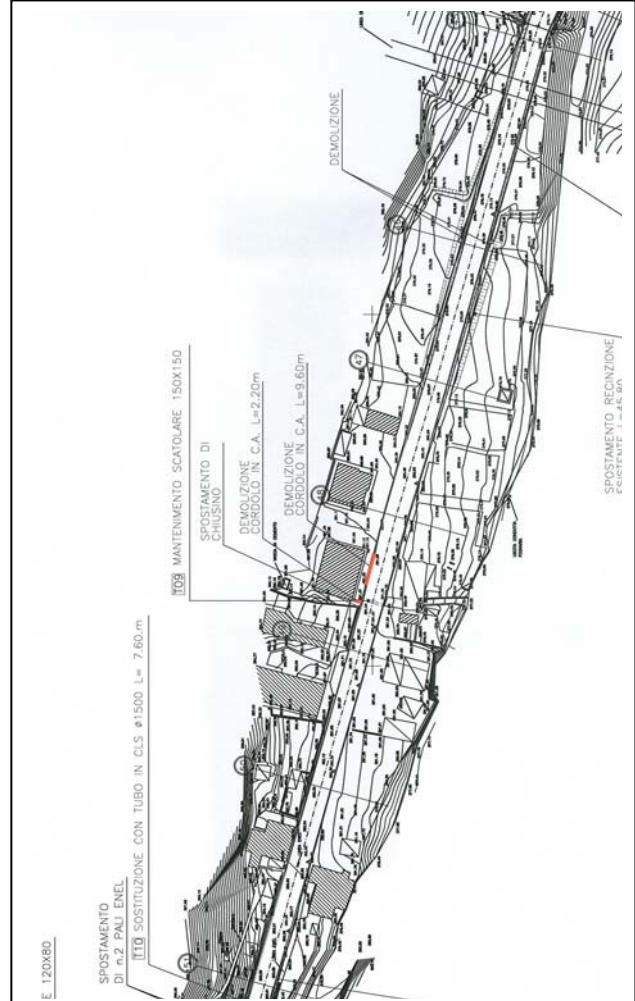


Tipo di struttura: Cordolo in cls

Uso: Cordolo

Dimensioni rilevate:
Cordolo parallelo strada: H 0,05 m; sp. 0,15 m; Lg. 9,6 m
Cordolo perpendicolare strada: H 15; sp. 25 cm; Lg. 2,2 m

Stato: Mediocre



Linea: Genova - Milano Tratta: Genova - Tortona	DEMOLIZIONI	
--	--------------------	--

Scheda sito: NV13.08

Denominazione:	NV13 – Adeguamento SP 7 - sez. 51÷55
Comune:	Borgo Fornari
Provincia:	Genova

Note:	Cordolo
--------------	----------------

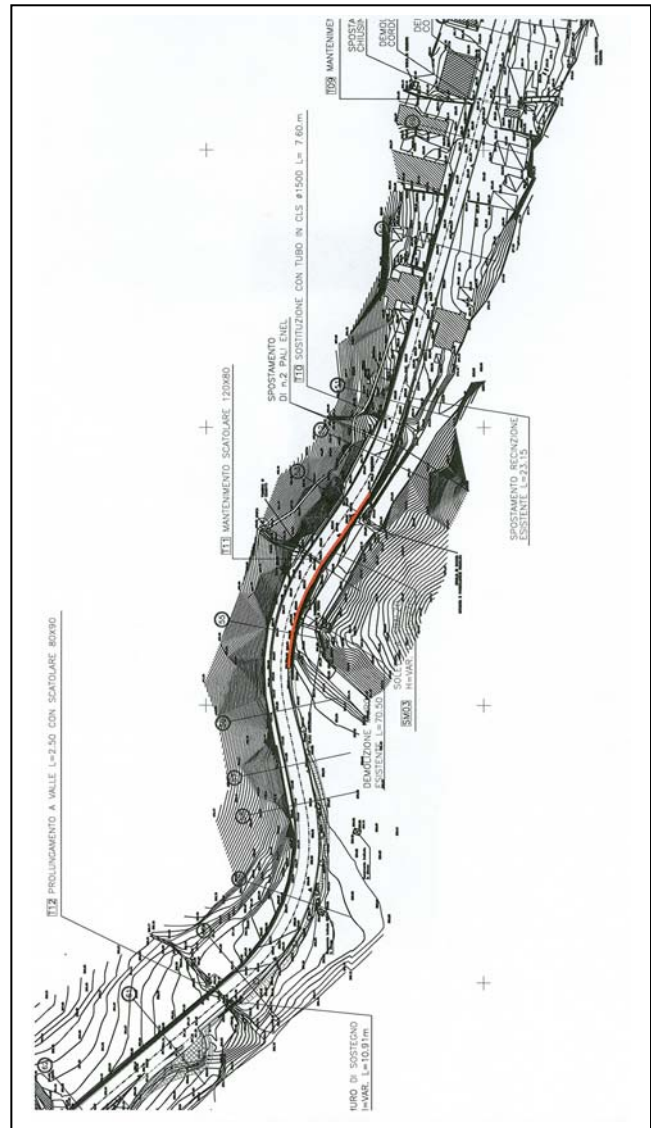


Tipo di struttura:	Muro in cls
---------------------------	--------------------

Uso:	Muro bordo strada
-------------	--------------------------

Dimensioni rilevate:	H 0,50 m; sp. 0,50 m; Lg. 70,5 m
-----------------------------	---

Stato:	Mediocre
---------------	-----------------



Linea: Genova - Milano Tratta: Genova - Tortona	DEMOLIZIONI	
--	--------------------	--

Scheda sito: NV13.09

Denominazione: Comune: Provincia:	NV13 – Adeguamento SP 7 - sez. 74÷75 Borgo Fornari Genova
--	--

Note:	<i>Muretto</i>
--------------	----------------

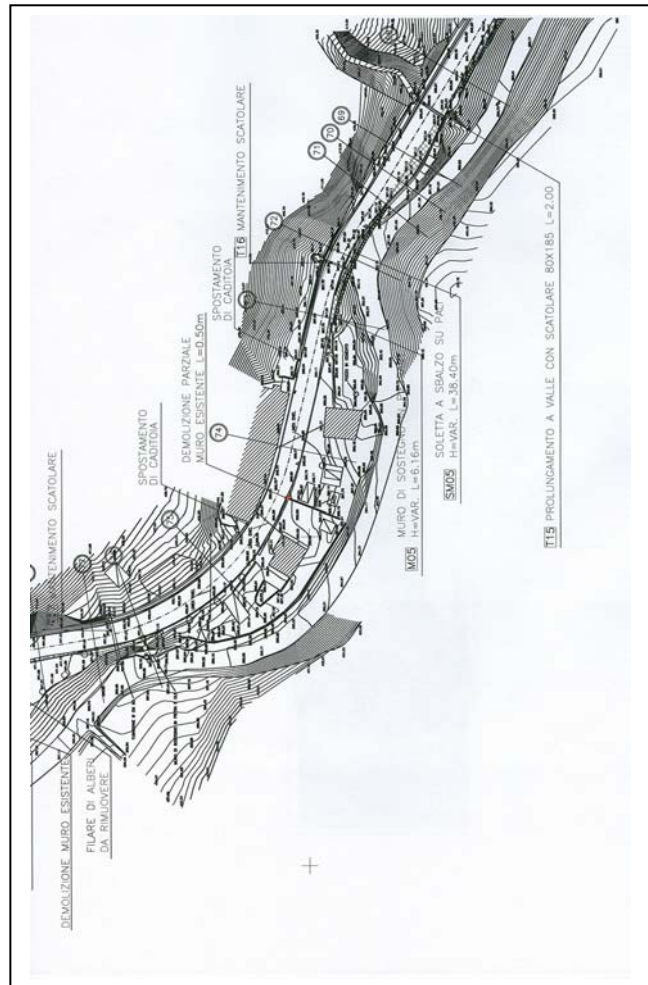


Tipo di struttura:	Muro in cls
---------------------------	--------------------

Uso:	Muro di recinzione
-------------	---------------------------

Dimensioni rilevate:	H 0,30 m; sp. 0,30 m; Lg. 0,5 m
-----------------------------	--

Stato:	Mediocre
---------------	-----------------




Linea: Genova - Milano Tratta: Genova - Tortona	DEMOLIZIONI	
--	--------------------	--

Scheda sito: NV13.10

Denominazione:	NV13 – Adeguamento SP 7 - sez. 83÷84
Comune:	Borgo Fornari
Provincia:	Genova

Note:	<i>Muretto</i>
--------------	----------------



Tipo di struttura:	Muro in mattoni
---------------------------	------------------------

Uso:	Muro di recinzione
-------------	---------------------------

Dimensioni rilevate:	H 0,60 m; sp. 0,40 m; Lg. 6 m
-----------------------------	--------------------------------------

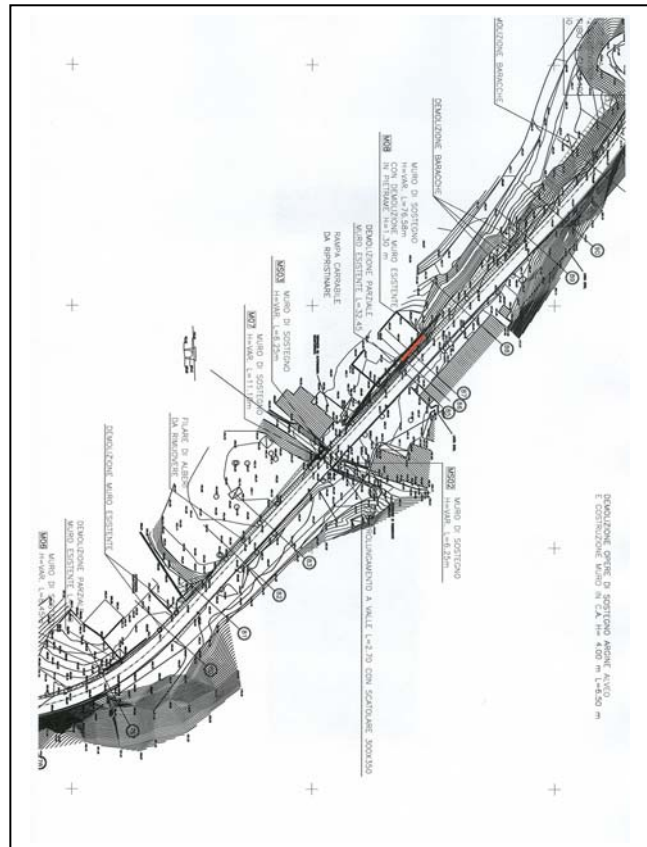
Stato:	Mediocre
---------------	-----------------

Linea: Genova - Milano Tratta: Genova - Tortona	DEMOLIZIONI	
--	--------------------	--

Scheda sito: NV13.11

Denominazione: Comune: Provincia:	NV13 – Adeguamento SP 7 - sez. 85÷88 Borgo Fornari Genova
--	--

Note:	<i>Muro</i>
--------------	-------------



Tipo di struttura:	Muro a secco
---------------------------	---------------------

Uso:	Muro di contenimento
-------------	-----------------------------

Dimensioni rilevate:	H 2 m; sp. 0,40 m; Lg. 14 m
-----------------------------	------------------------------------

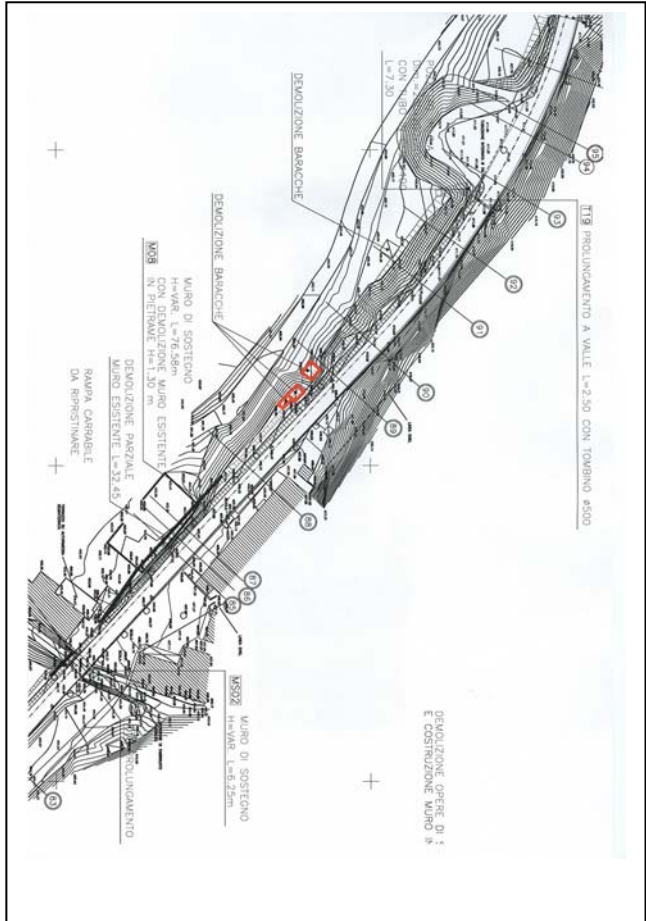
Stato:	Mediocre
---------------	-----------------

Linea: Genova - Milano Tratta: Genova - Tortona	DEMOLIZIONI	
--	--------------------	--

Scheda sito: NV13.12

Denominazione: Comune: Provincia:	NV13 – Adeguamento SP 7 - sez. 88÷89 Borgo Fornari Genova
--	--

Note:	<i>Baracca</i>
--------------	----------------



Tipo di struttura:	Baracche in legno e lamiera
---------------------------	------------------------------------

Uso:	Baracca
-------------	----------------

Dimensioni rilevate:	Baracca 1: 3x3 H 2,5 Baracca 2: 4x3 H 3 m Baracca 3 : 4x4 H 3 m
-----------------------------	--

Stato:	Mediocre
---------------	-----------------

Scheda sito: NV13.13

Denominazione:	NV13 – Adeguamento SP 7 - sez. 91÷92
Comune:	Borgo Fornari
Provincia:	Genova

Note:	<i>Baracca</i>
--------------	----------------

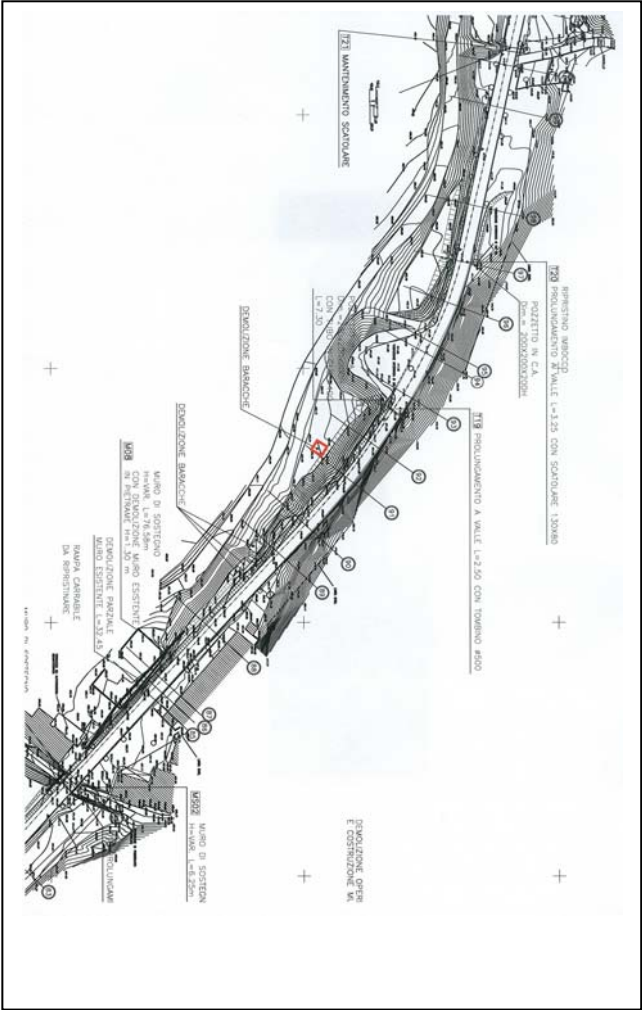


Tipo di struttura:	Baracche in legno
---------------------------	--------------------------

Uso:	Baracca
-------------	----------------

Dimensioni rilevate:	4x4 H 3,5m
-----------------------------	-------------------

Stato:	Mediocre
---------------	-----------------

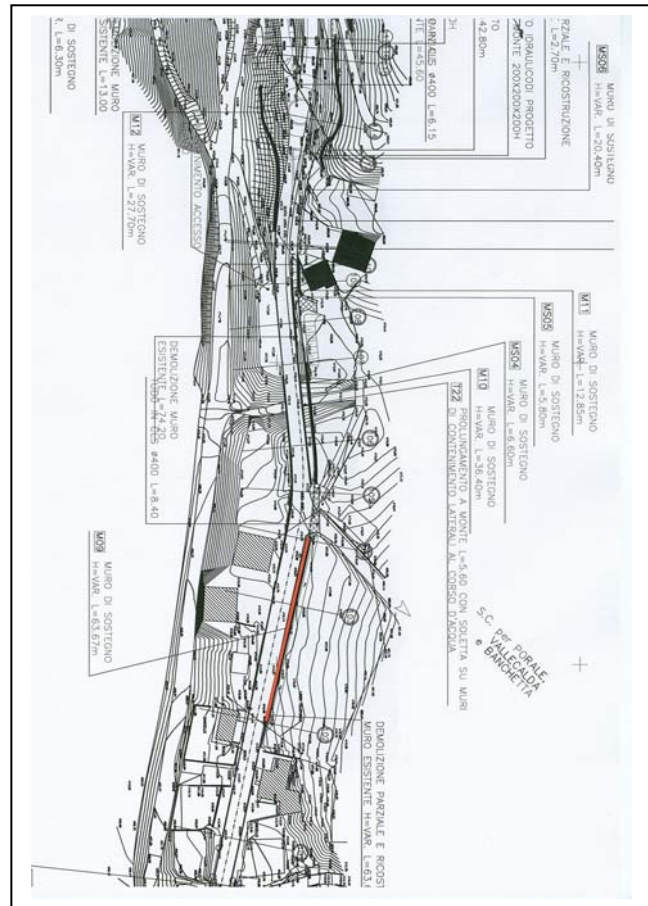


Linea: Genova - Milano Tratta: Genova - Tortona	DEMOLIZIONI	
--	--------------------	--

Scheda sito: NV13.14

Denominazione:	NV13 – Adeguamento SP 7 - sez. 91÷92
Comune:	Borgo Fornari
Provincia:	Genova

Note:	<i>Muretto</i>
--------------	----------------



Tipo di struttura:	Muretto in cls
---------------------------	-----------------------

Uso:	Muretto
-------------	----------------

Dimensioni rilevate:	H var. da 0,30 a 0,50 m; sp. 0,30 m Lg. 63,6 m
-----------------------------	---

Stato:	Mediocre
---------------	-----------------

Linea: Genova - Milano Tratta: Genova - Tortona	DEMOLIZIONI	
--	--------------------	--

Scheda sito: NV13.15

Denominazione: Comune: Provincia:	NV13 – Adeguamento SP 7 - sez. 111÷112 Fraconalto Alessandria
--	--

Note:	<i>Muretto</i>
--------------	----------------

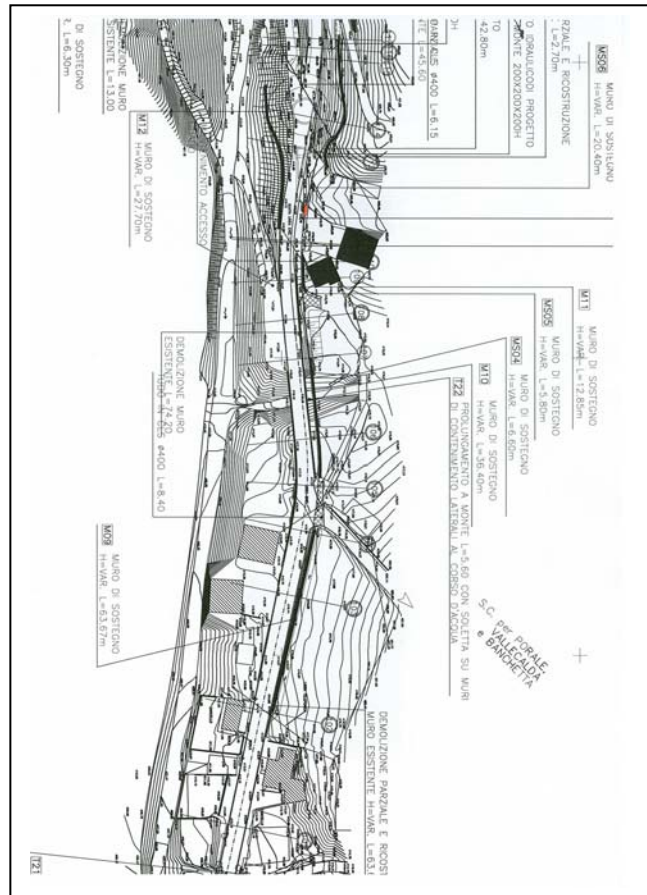


Tipo di struttura:	Muretto in mattoni
---------------------------	---------------------------

Uso:	Recinzione
-------------	-------------------

Dimensioni rilevate:	H 1,20 m; sp. 0,15 m; Lg. 1 m
-----------------------------	--------------------------------------

Stato:	Mediocre
---------------	-----------------



Linea: Genova - Milano

Tratta: Genova - Tortona

DEMOLIZIONI



Scheda sito: NV13.16

Denominazione: NV13 – Adeguamento SP 7 - sez. 117÷119

Comune: Fraconalto

Provincia: Alessandria

Note: Muretto

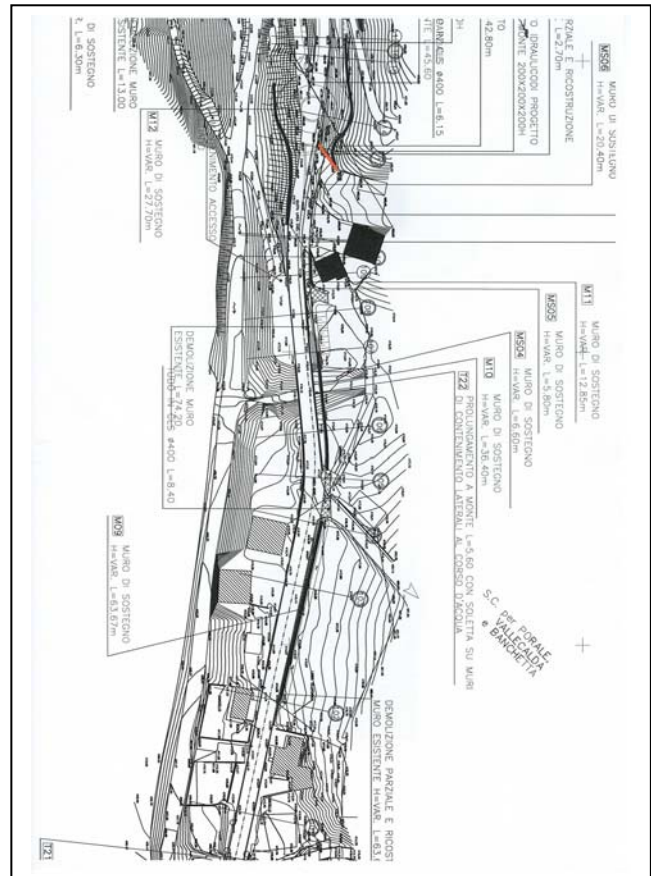


Tipo di struttura: Muretto in pietra + cordolo superiore in cls

Uso: Muro di contenimento

Dimensioni rilevate: H var. da 1,20 a 2,30m; sp. 0,40 m
Lg. 2,7 m

Stato: Buono



Linea: Genova - Milano

Tratta: Genova - Tortona

DEMOLIZIONI



Scheda sito: NV13.17

Denominazione: NV13 – Adeguamento SP 7 - sez. 115÷119

Comune: Fraconalto

Provincia: Alessandria

Note: Muretto

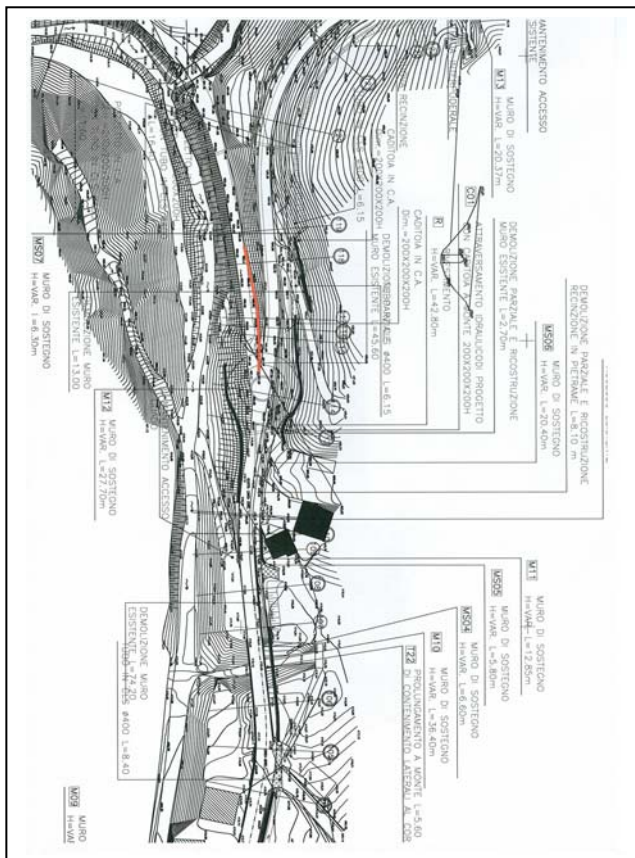


Tipo di struttura: Muretto in pietra + cordolo superiore in cls

Uso: Muro di contenimento

Dimensioni rilevate: H var. da 0,50 a 0,70 m; sp. 0,30 m
Lg. 40 m

Stato: Buono



Linea: Genova - Milano Tratta: Genova - Tortona	DEMOLIZIONI	
--	--------------------	--

Scheda sito: NV13.18

Denominazione: Comune: Provincia:	NV13 – Adeguamento SP 7 - sez. 128÷131 Fraconalto Alessandria
--	--

Note:	Cordolo
--------------	----------------

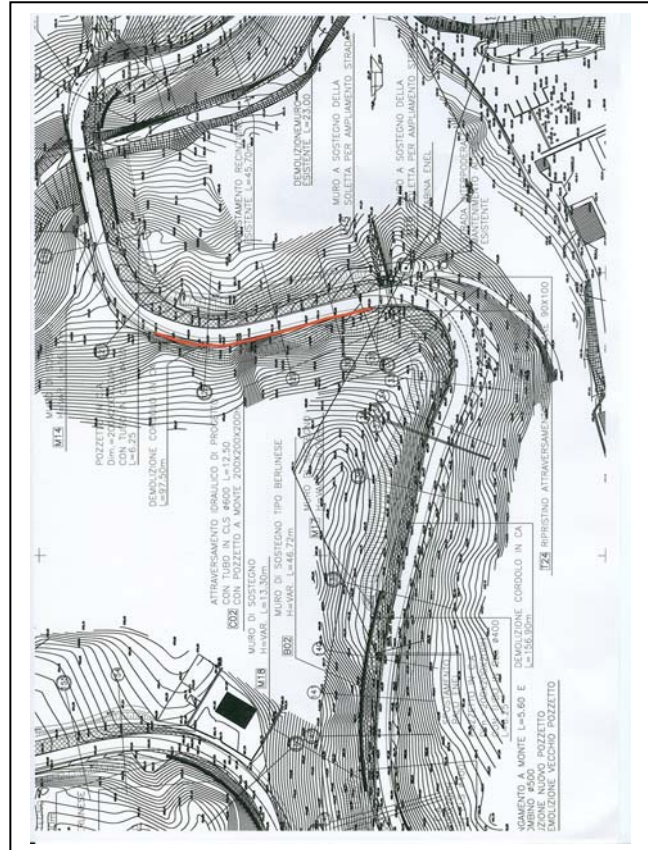


Tipo di struttura:	Cordolo in cls
---------------------------	-----------------------

Uso:	Cordolo bordo strada
-------------	-----------------------------

Dimensioni rilevate:	H 0,30 m; sp. 0,20 m; Lg. 97,5 m
-----------------------------	---

Stato:	Buono
---------------	--------------

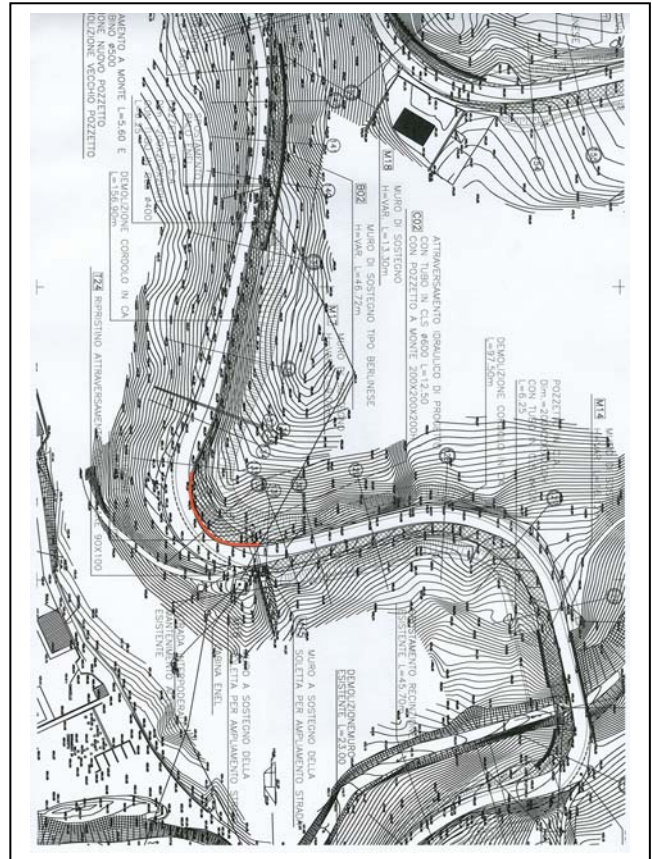


Linea: Genova - Milano Tratta: Genova - Tortona	DEMOLIZIONI	
--	--------------------	--

Scheda sito: NV13.19

Denominazione: Comune: Provincia:	NV13 – Adeguamento SP 7 - sez. 131÷133 Fraconalto Alessandria
--	--

Note:	<i>Muretto</i>
--------------	----------------



Tipo di struttura:	Muri in cls
---------------------------	--------------------

Uso:	Muro bordo strada
-------------	--------------------------

Dimensioni rilevate:	H 1 m; sp. 0,40 m; Lg. 36 m
-----------------------------	------------------------------------

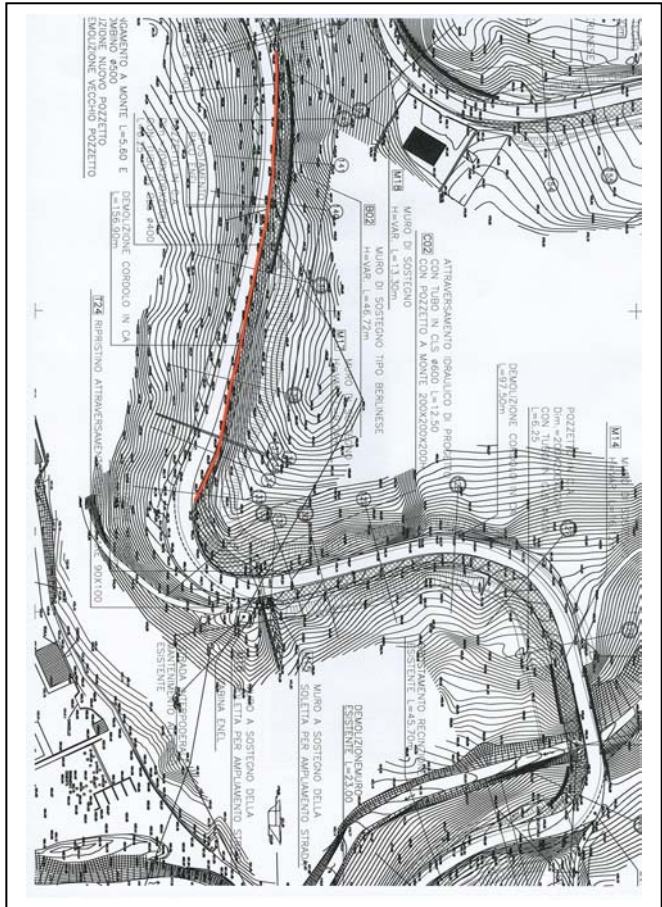
Stato:	Buono
---------------	--------------

Linea: Genova - Milano Tratta: Genova - Tortona	DEMOLIZIONI	
--	--------------------	--

Scheda sito: NV13.20

Denominazione:	NV13 – Adeguamento SP 7 - sez. 133÷143
Comune:	Fraconalto
Provincia:	Alessandria

Note:	<i>Muretto</i>
--------------	----------------



Tipo di struttura:	Cordolo in cls
---------------------------	-----------------------

Uso:	Cordolo bordo strada
-------------	-----------------------------

Dimensioni rilevate:	H 0,30 m; sp. 0,20 m; Lg. 157 m
-----------------------------	--

Stato:	Buono
---------------	--------------

Linea: Genova - Milano Tratta: Genova - Tortona	DEMOLIZIONI	
--	--------------------	--

Scheda sito: NV13.21

Denominazione:	NV13 – Adeguamento SP 7 - sez. 193÷194
Comune:	Fraconalto
Provincia:	Alessandria

Note:	<i>Caditoia</i>
--------------	-----------------

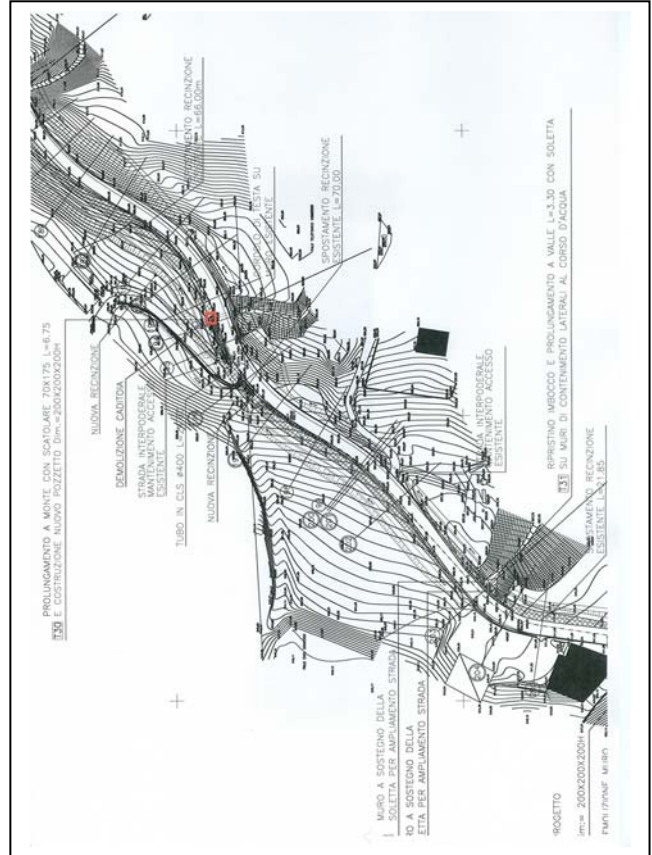


Tipo di struttura:	Pietra
---------------------------	---------------

Uso:	Caditoia
-------------	-----------------

Dimensioni rilevate:	H 2,00 m; sp. 0,30 m; Pianta 1 mx1m
-----------------------------	--

Stato:	Mediocre
---------------	-----------------



<p>Linea: Genova - Milano</p> <p>Tratta: Genova - Tortona</p>	<p>DEMOLIZIONI</p>	
---	---------------------------	--

Scheda sito: NV13.23

<p>Denominazione:</p> <p>Comune:</p> <p>Provincia:</p>	<p>NV13 – Adeguamento SP 7 - sez. 207÷208</p> <p>Fraconalto</p> <p>Alessandria</p>
---	---

<p>Note:</p>	<p><i>Muro + scala</i></p>
---------------------	----------------------------

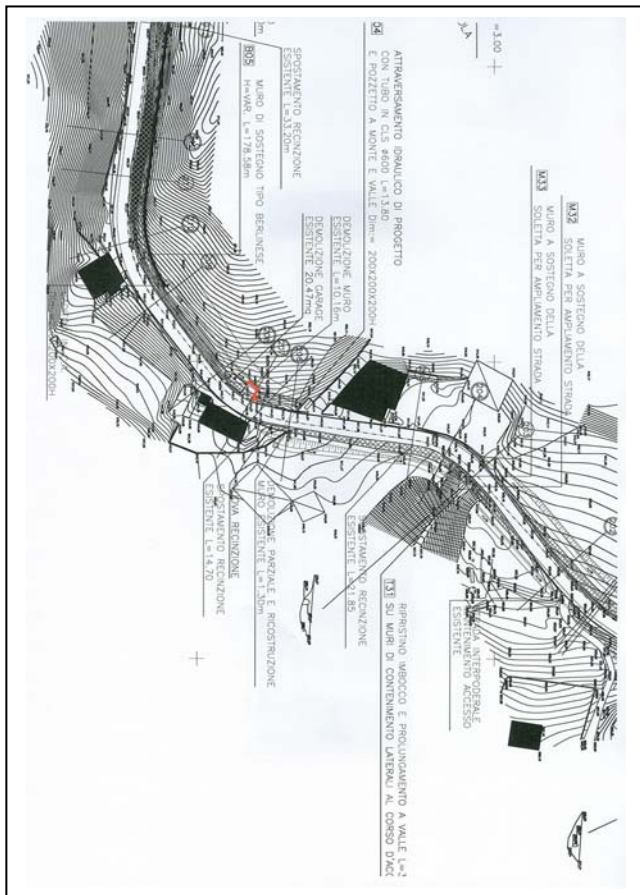


<p>Tipo di struttura:</p>	<p>Muretto in pietra e mattoni</p>
----------------------------------	---

<p>Uso:</p>	<p>Muro e scala</p>
--------------------	----------------------------

<p>Dimensioni rilevate:</p>	<p>H var. da 3 a 1 m; sp. 1 m; Lg. 10 m</p>
------------------------------------	--

<p>Stato:</p>	<p>Mediocre</p>
----------------------	------------------------



Linea: Genova - Milano Tratta: Genova - Tortona	DEMOLIZIONI	
--	--------------------	--

Scheda sito: NV13.24

Denominazione: Comune: Provincia:	NV13 – Adeguamento SP 7 - sez. 215÷218 Fraconalto Alessandria
--	--

Note:	<i>Muro</i>
--------------	-------------

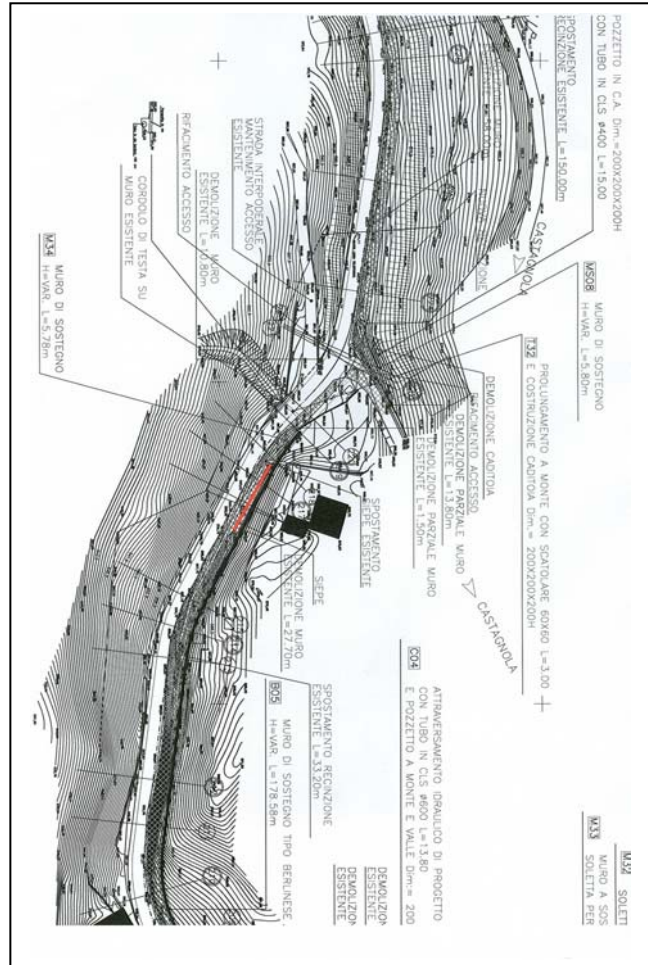


Tipo di struttura:	Muretto in pietra
---------------------------	--------------------------

Uso:	Muro
-------------	-------------

Dimensioni rilevate:	H 0,70 m; sp. 0,50 m; Lg. 27,7 m
-----------------------------	---

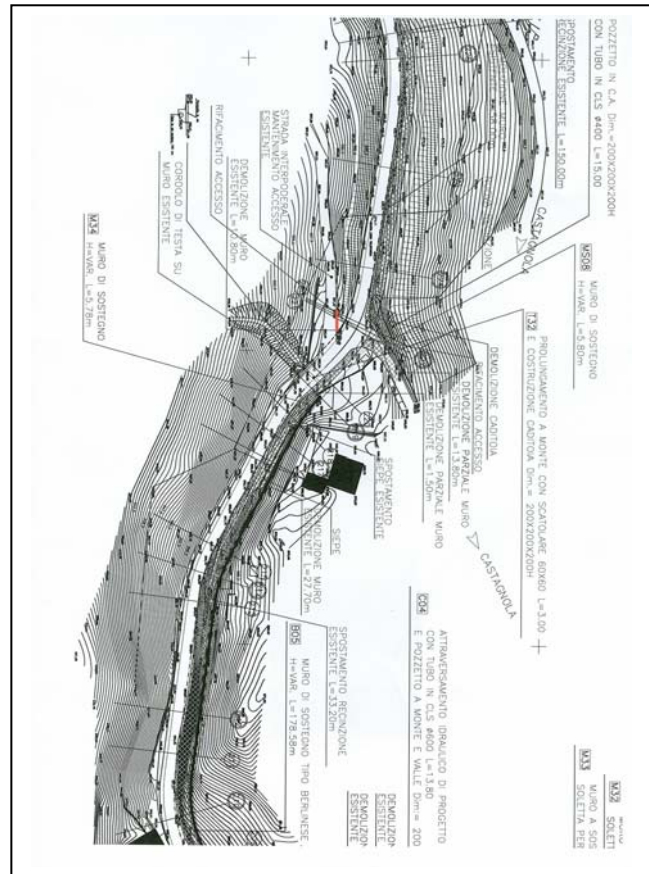
Stato:	Mediocre
---------------	-----------------



Scheda sito: NV13.25

<p>Denominazione:</p>	<p>NV13 – Adeguamento SP 7 - sez. 220÷223</p>
<p>Comune:</p>	<p>Fraconalto</p>
<p>Provincia:</p>	<p>Alessandria</p>

<p>Note:</p>	<p><i>Muro</i></p>
---------------------	--------------------



<p>Tipo di struttura:</p>	<p>Muretto in cls</p>
----------------------------------	------------------------------

<p>Uso:</p>	<p>Muro</p>
--------------------	--------------------

<p>Dimensioni rilevate:</p>	<p>H 0,30 m; sp. 0,40 m; Lg. 10,8 m</p>
------------------------------------	--

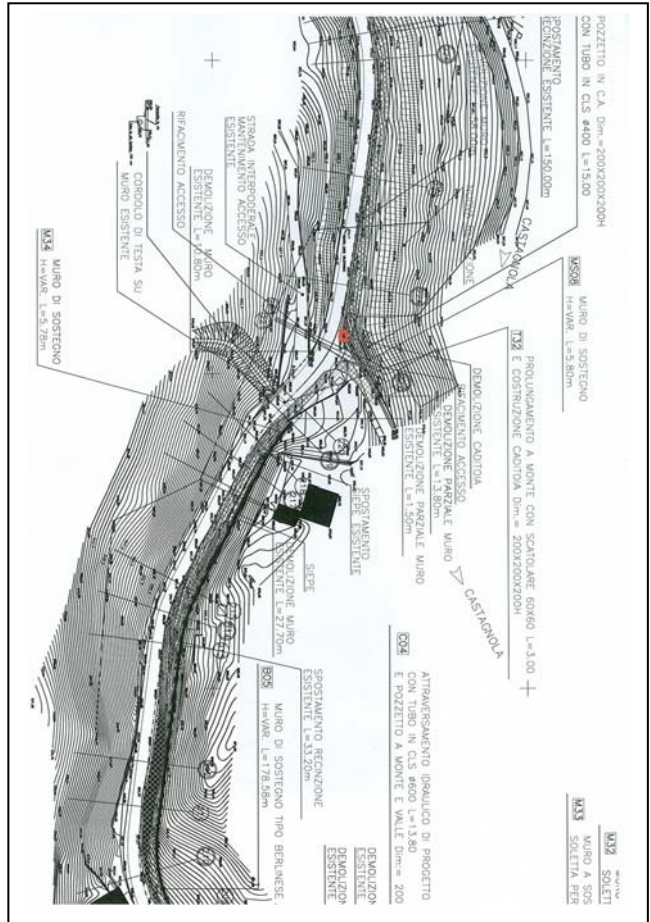
<p>Stato:</p>	<p>Buono</p>
----------------------	---------------------

Linea: Genova - Milano Tratta: Genova - Tortona	DEMOLIZIONI	
--	--------------------	--

Scheda sito: NV13.27

Denominazione:	NV13 – Adeguamento SP 7 - sez. 222÷224
Comune:	Fraconalto
Provincia:	Alessandria

Note:	<i>Caditoia</i>
--------------	-----------------



Tipo di struttura:	Caditoia in cls + griglia
---------------------------	----------------------------------

Uso:	Caditoia
-------------	-----------------

Dimensioni rilevate:	1,0 m x 0,70 m; prof. 0,60 m
-----------------------------	-------------------------------------

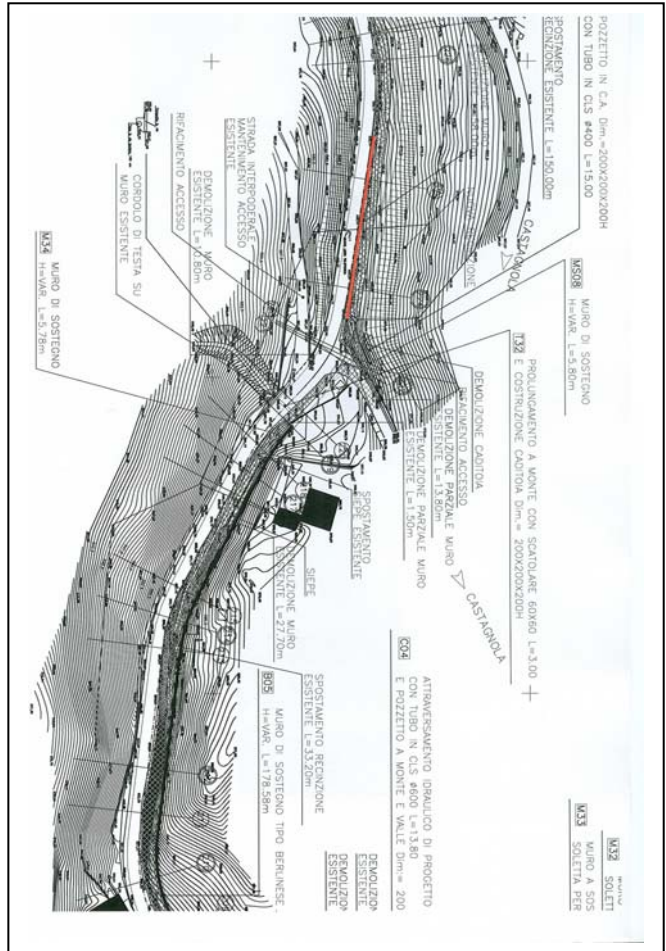
Stato:	Buono
---------------	--------------

Linea: Genova - Milano Tratta: Genova - Tortona	DEMOLIZIONI	
--	--------------------	--

Scheda sito: NV13.28

Denominazione:	NV13 – Adeguamento SP 7 - sez. 223÷226
Comune:	Fraconalto
Provincia:	Alessandria

Note:	<i>Muro</i>
--------------	-------------



Tipo di struttura:	Muro in pietra
---------------------------	-----------------------

Uso:	Muro
-------------	-------------

Dimensioni rilevate:	H var. da 1,5 a 2,5 m; sp.1 m; Lg. 58 m
-----------------------------	--

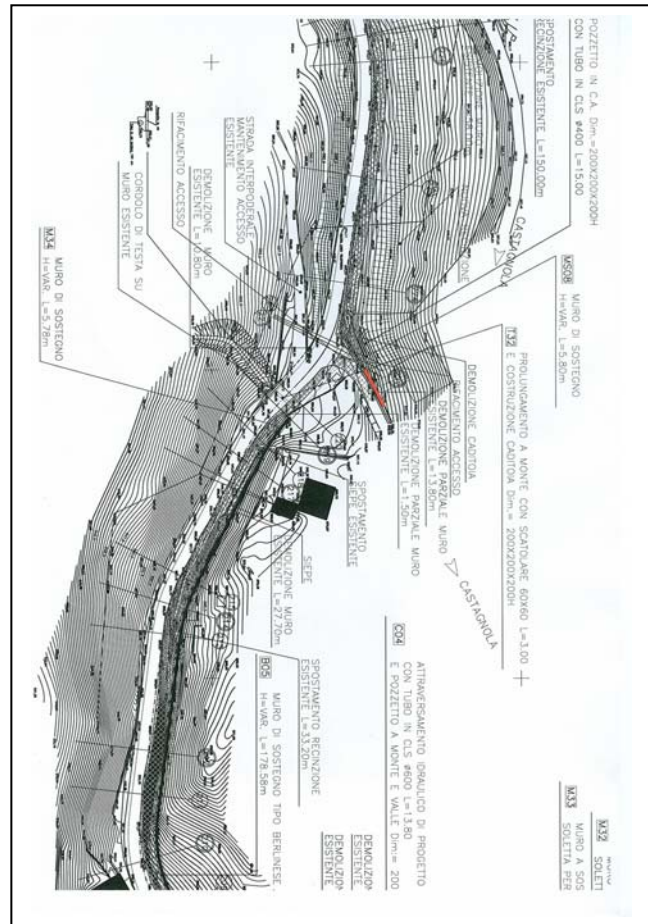

Stato:	Buono
---------------	--------------

Linea: Genova - Milano Tratta: Genova - Tortona	DEMOLIZIONI	
--	--------------------	--

Scheda sito: NV13.29

Denominazione: Comune: Provincia:	NV13 – Adeguamento SP 7 - sez. 222 Fraconalto Alessandria
--	--

Note:	Muro
--------------	-------------



Tipo di struttura:	Muro in pietra + cordolo in cls
---------------------------	--

Uso:	Muro
-------------	-------------

Dimensioni rilevate:	H 1,5 m; sp.0,50 m; Lg. 13,80 m Cordolo sp. 0,30m; sp. 0,25 m
-----------------------------	--


Stato:	Buono
---------------	--------------

Linea: Genova - Milano Tratta: Genova - Tortona	DEMOLIZIONI	
--	--------------------	--

Scheda sito: NV13.31

Denominazione:	NV13 – Adeguamento SP 7 - sez. 247÷249
Comune:	Fraconalto
Provincia:	Alessandria

Note:	<i>Muro</i>
--------------	-------------



Tipo di struttura:	Muro in pietra e mattoni
---------------------------	---------------------------------

Uso:	Muro
-------------	-------------

Dimensioni rilevate:	Lg. 31,35 m
-----------------------------	--------------------

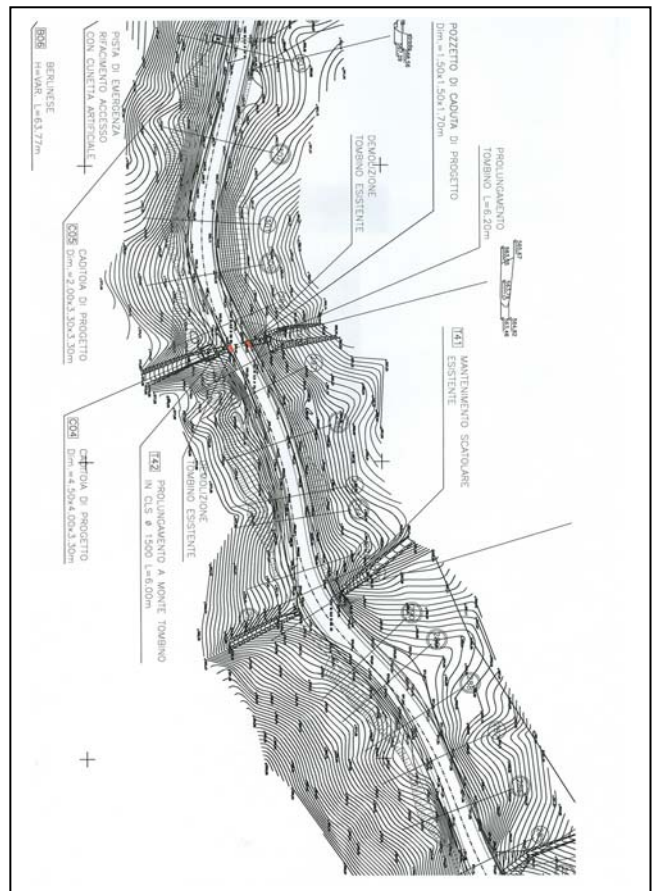
Stato:	
---------------	--

Linea: Genova - Milano Tratta: Genova - Tortona	DEMOLIZIONI	
--	--------------------	--

Scheda sito: NV13.32

Denominazione:	NV13 – Adeguamento SP 7 - sez. 297÷299
Comune:	Fraconalto
Provincia:	Alessandria

Note:	Tombino
--------------	----------------



Tipo di struttura:	Tombino in cls
---------------------------	-----------------------

Uso:	Tombino
-------------	----------------

Dimensioni rilevate:	2,30 m x 2,5 m Lg. 1,20m
-----------------------------	---------------------------------

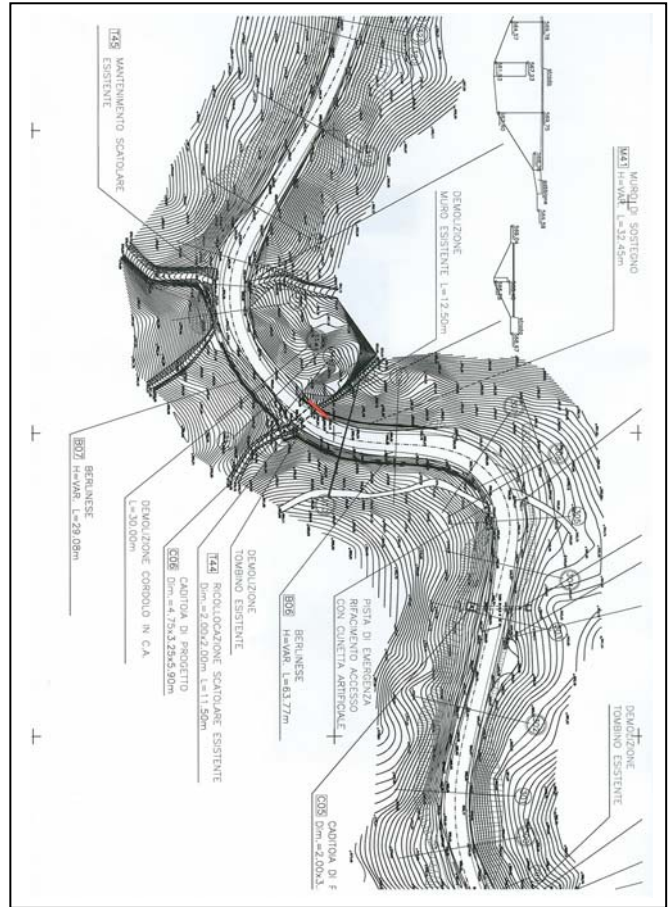
Stato:	Mediocre
---------------	-----------------

Linea: Genova - Milano Tratta: Genova - Tortona	DEMOLIZIONI	
--	--------------------	--

Scheda sito: NV13.33

Denominazione: Comune: Provincia:	NV13 – Adeguamento SP 7 - sez. 310÷312 Fraconalto Alessandria
--	--

Note:	<i>Scapitozzatura Cordolo</i>
--------------	-------------------------------



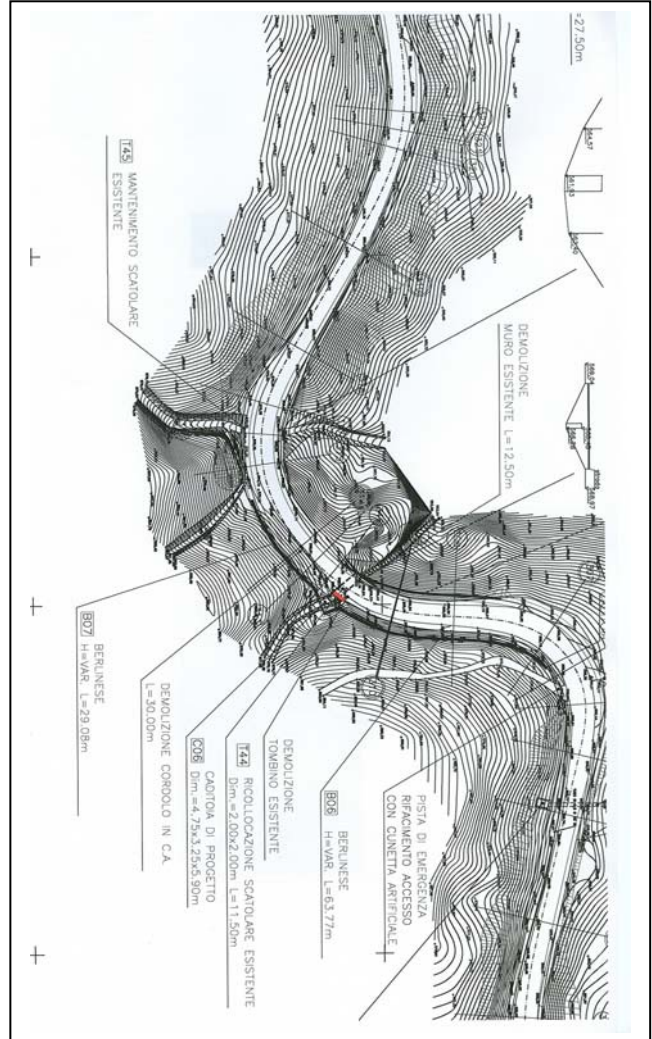
Tipo di struttura:	Cordolo in cls + muro in pietra
Uso:	Muro
Dimensioni rilevate:	H 0,50 m; sp. 0,50 m; Lg. 12,5m
Stato:	Mediocre

Linea: Genova - Milano Tratta: Genova - Tortona	DEMOLIZIONI	
--	--------------------	--

Scheda sito: NV13.34

Denominazione: Comune: Provincia:	NV13 – Adeguamento SP 7 - sez. 310÷312 Fraconalto Alessandria
--	--

Note:	Tombino
--------------	----------------



Tipo di struttura:	Tombino in cls
---------------------------	-----------------------

Uso:	Tombino
-------------	----------------

Dimensioni rilevate:	3 m x 1,80 m ;sp. 0,30m
-----------------------------	--------------------------------

Stato:	Mediocre
---------------	-----------------

Linea: Genova - Milano

Tratta: Genova - Tortona

DEMOLIZIONI



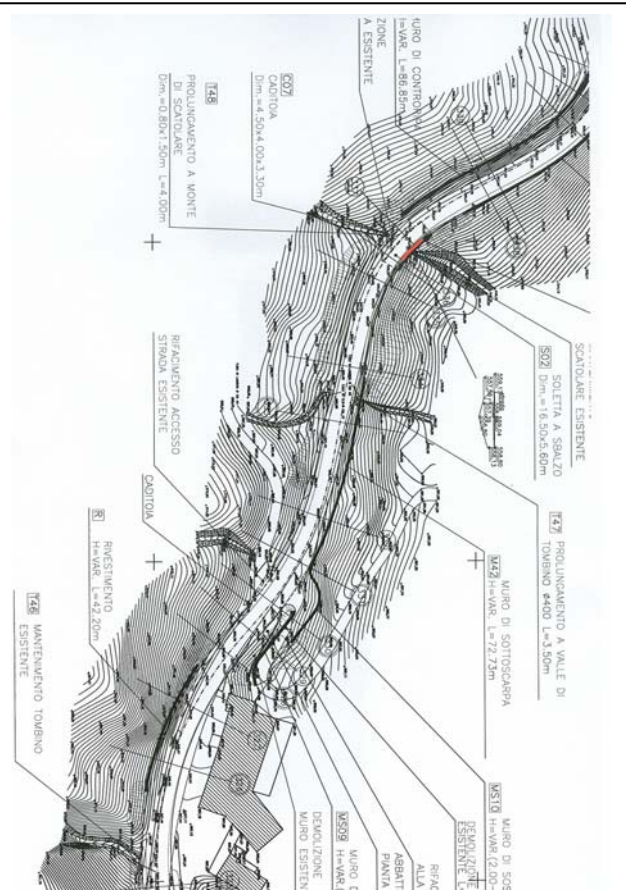
Scheda sito: NV13.36

Denominazione: NV13 – Adeguamento SP 7 - sez. 336÷337

Comune: Fraconalto

Provincia: Alessadria

Note: Scapitozzatura Muro



Tipo di struttura: Muro in cls

Uso: Muro

Dimensioni rilevate: H 0,60 m; sp. 0,50 m; Lg. 9 m

Stato: Mediocre

Linea: Genova - Milano Tratta: Genova - Tortona	DEMOLIZIONI	
--	--------------------	--

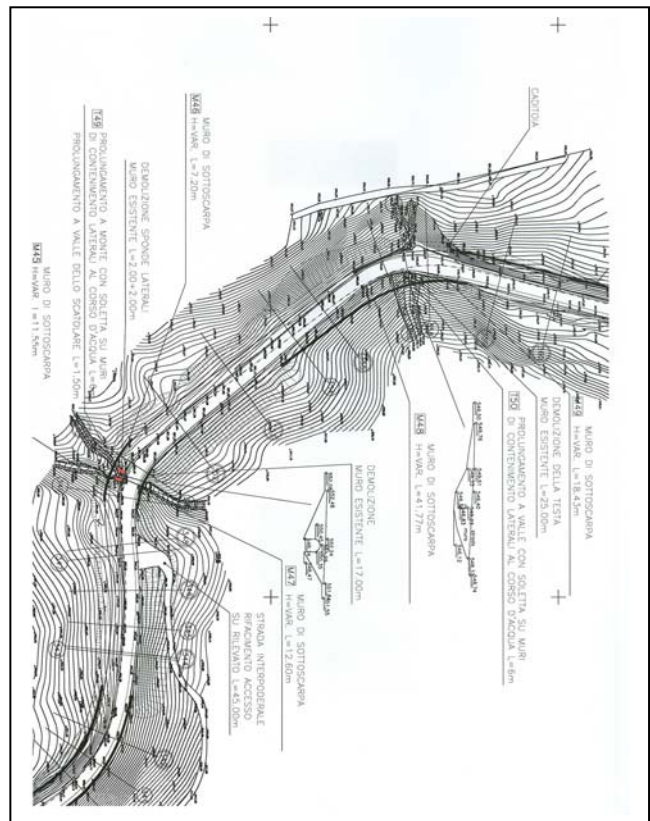
Scheda sito: NV13.38

Denominazione: Comune: Provincia:	NV13 – Adeguamento SP 7 - sez. 349÷350 Fraconalto Alessandria
--	--

Note:	<i>Sponde laterali</i>
--------------	------------------------



struttura:



Uso:	Sponde laterali
-------------	------------------------

Dimensioni rilevate:	H var. da 1 m a 2 m; sp. 1 m; Lg. 2 m
-----------------------------	--

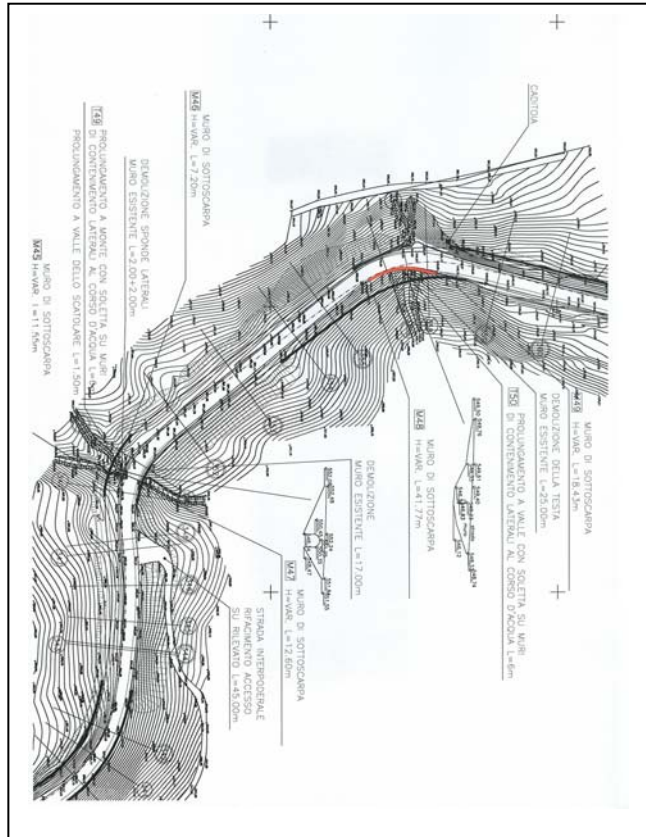
Stato:	Mediocre
---------------	-----------------

Linea: Genova - Milano Tratta: Genova - Tortona	DEMOLIZIONI	
--	--------------------	--

Scheda sito: NV13.39

Denominazione: Comune: Provincia:	NV13 – Adeguamento SP 7 - sez. 356÷358 Voltaggio Alessandria
--	---

Note:	<i>Scapitozzatura muro</i>
--------------	----------------------------



Tipo di struttura:	Muro in cls
---------------------------	--------------------

Uso:	Muro bordo strada
-------------	--------------------------

Dimensioni rilevate:	H 0,50 m; sp. 0,70 m; Lg. 25 m
-----------------------------	---------------------------------------

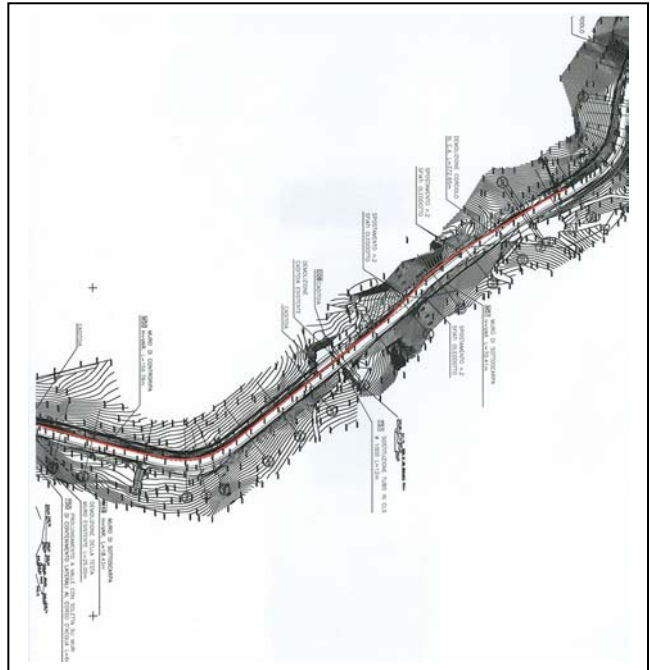
Stato:	Mediocre
---------------	-----------------

Linea: Genova - Milano Tratta: Genova - Tortona	DEMOLIZIONI	
--	--------------------	--

Scheda sito: NV13.40

Denominazione:	NV13 – Adeguamento SP 7 - sez. 358÷376
Comune:	Voltaggio
Provincia:	Alessandria

Note:	Cordolo
--------------	----------------



Tipo di struttura:	Cordolo in cls
---------------------------	-----------------------

Uso:	Cordolo
-------------	----------------

Dimensioni rilevate:	H 0,20 m; sp. 0,20 m; Lg. 372,65 m
-----------------------------	---

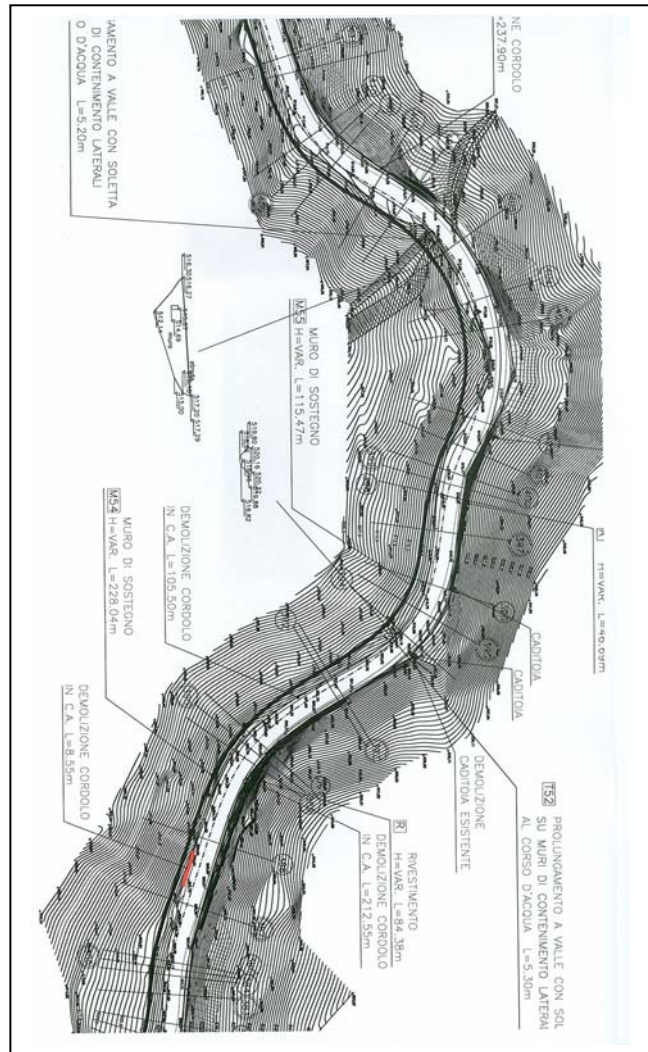
Stato:	Mediocre
---------------	-----------------

<p>Linea: Genova - Milano</p> <p>Tratta: Genova - Tortona</p>	<p>DEMOLIZIONI</p>	
---	---------------------------	--

Scheda sito: NV13.41

<p>Denominazione:</p> <p>Comune:</p> <p>Provincia:</p>	<p>NV13 – Adeguamento SP 7 - sez. 387÷388</p> <p>Voltaggio</p> <p>Alessandria</p>
---	--

<p>Note:</p>	<p><i>Cordolo</i></p>
---------------------	-----------------------



<p>Tipo di struttura:</p>	<p>Cordolo in cls</p>
----------------------------------	------------------------------

<p>Uso:</p>	<p>Cordolo</p>
--------------------	-----------------------

<p>Dimensioni rilevate:</p>	<p>H 0,20 m; sp. 0,20 m; Lg. 8,55 m</p>
------------------------------------	--

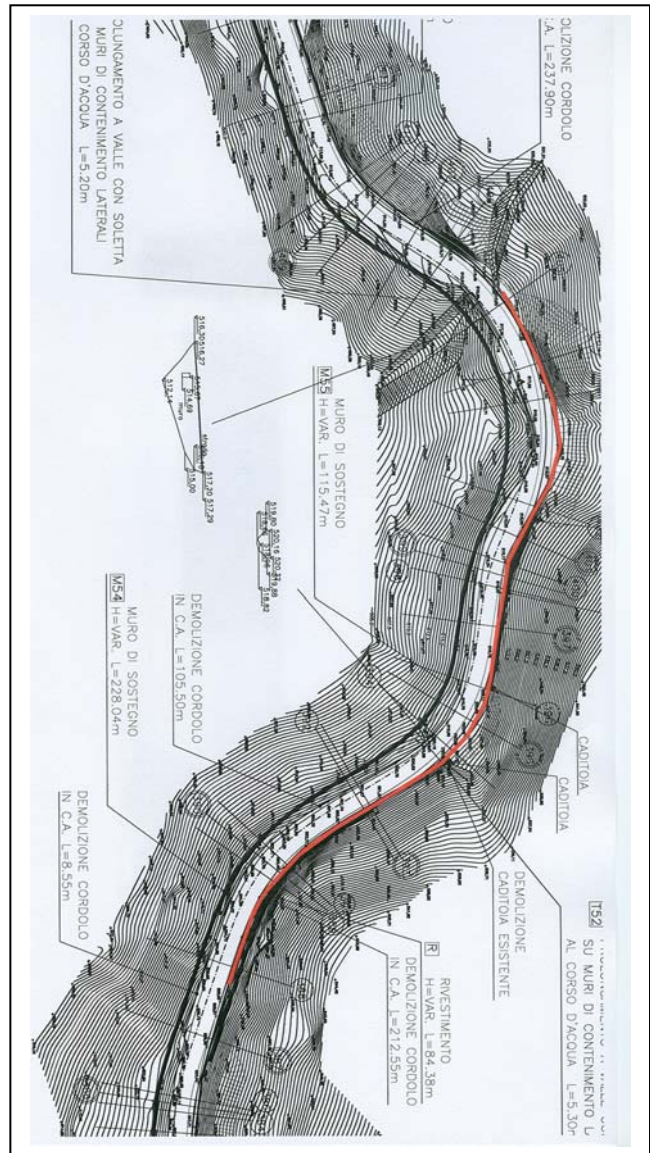

<p>Stato:</p>	<p>Mediocre</p>
----------------------	------------------------

Linea: Genova - Milano Tratta: Genova - Tortona	DEMOLIZIONI	
--	--------------------	--

Scheda sito: NV13.42

Denominazione:	NV13 – Adeguamento SP 7 - sez. 388÷405
Comune:	Voltaggio
Provincia:	Alessandria

Note:	Cordolo
--------------	----------------



Tipo di struttura:	Cordolo in cls
---------------------------	-----------------------

Uso:	Cordolo
-------------	----------------

Dimensioni rilevate:	H 0,20 m; sp. 0,20 m; Lg.212,55 m
-----------------------------	--

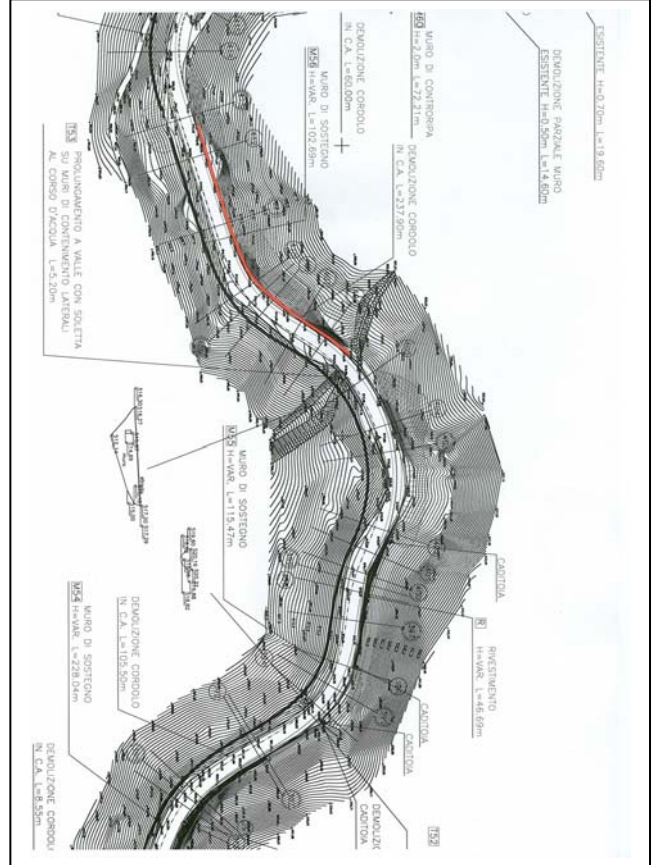
Stato:	Mediocre
---------------	-----------------

Linea: Genova - Milano Tratta: Genova - Tortona	DEMOLIZIONI	
--	--------------------	--

Scheda sito: NV13.43

Denominazione:	NV13 – Adeguamento SP 7 - sez. 405÷413
Comune:	Voltaggio
Provincia:	Alessandria

Note:	Cordolo
--------------	----------------



Tipo di struttura:	Cordolo in cls
---------------------------	-----------------------

Uso:	Cordolo
-------------	----------------

Dimensioni rilevate:	H 0,20 m; sp. 0,20 m; Lg.237,90 m
-----------------------------	--

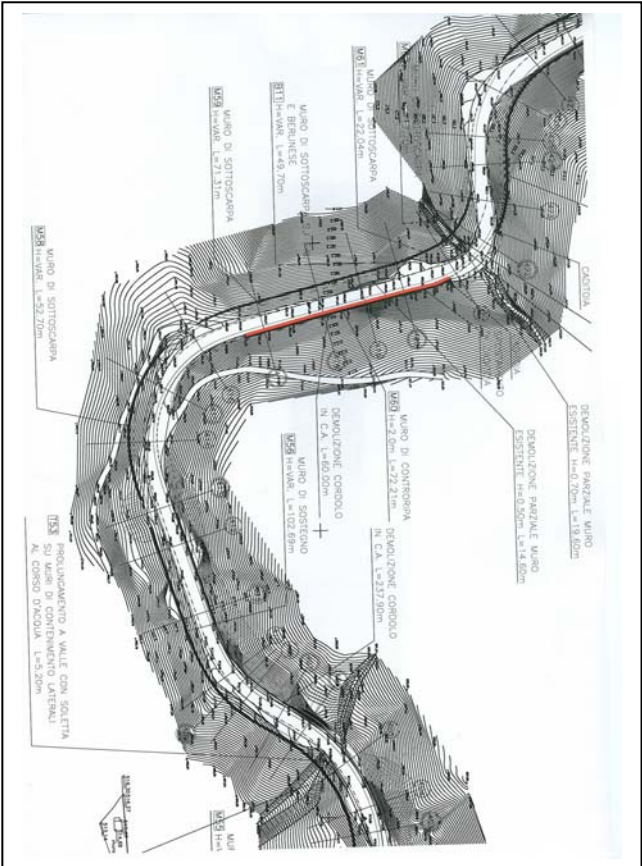
Stato:	Mediocre
---------------	-----------------

Linea: Genova - Milano Tratta: Genova - Tortona	DEMOLIZIONI	
--	--------------------	--

Scheda sito: NV13.44

Denominazione: Comune: Provincia:	NV13 – Adeguamento SP 7 - sez. 417÷421 Voltaggio Alessandria
--	---

Note:	Cordolo
--------------	----------------



Tipo di struttura:	Cordolo in cls
---------------------------	-----------------------

Uso:	Cordolo
-------------	----------------

Dimensioni rilevate:	H 0,20 m; sp. 0,20 m; Lg. 60 m
-----------------------------	---------------------------------------

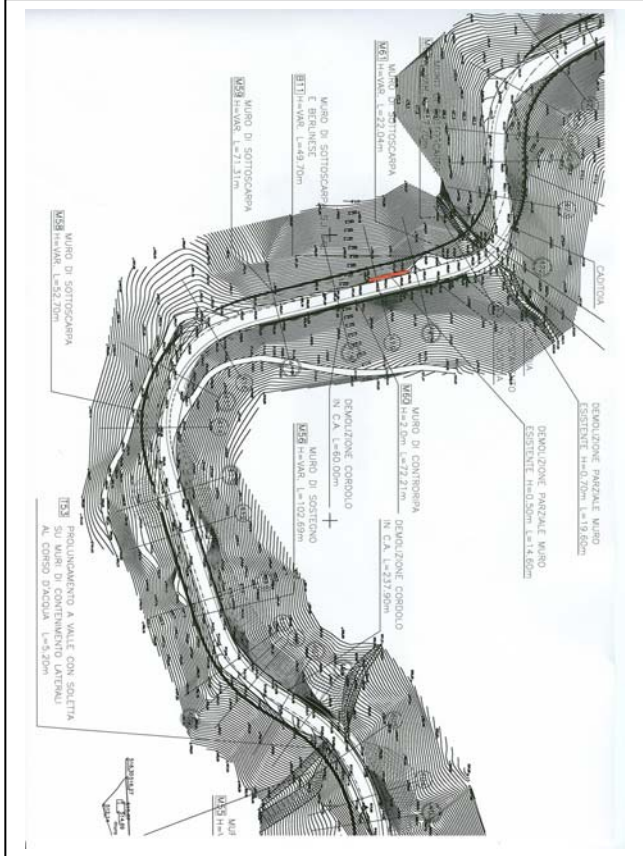
Stato:	Mediocre
---------------	-----------------

Linea: Genova - Milano Tratta: Genova - Tortona	DEMOLIZIONI	
--	--------------------	--

Scheda sito: NV13.45

Denominazione:	NV13 – Adeguamento SP 7 - sez. 418÷420
Comune:	Voltaggio
Provincia:	Alessandria

Note:	Muro
--------------	-------------



Tipo di struttura:	Muro in cls
---------------------------	--------------------

Uso:	Muro
-------------	-------------

Dimensioni rilevate:	H 0,50 m; sp. 0,50 m; Lg. 14,6 m
-----------------------------	---

Stato:	Mediocre
---------------	-----------------

Linea: Genova - Milano

Tratta: Genova - Tortona

DEMOLIZIONI



Scheda sito: NV13.46

Denominazione: NV13 – Adeguamento SP 7 - sez. 420÷422

Comune: Voltaggio

Provincia: Alessandria

Note: Scapitozzatura Muro

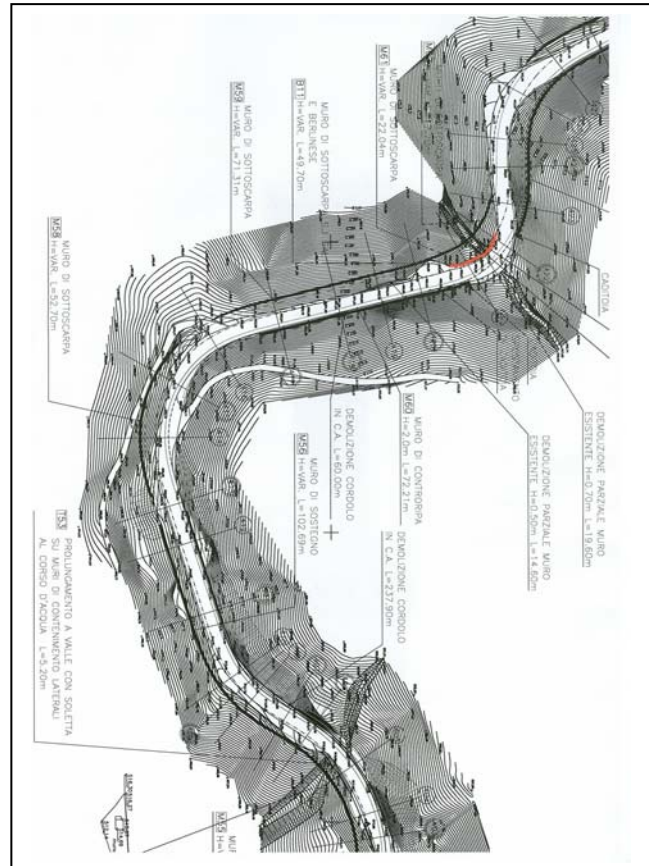


Tipo di struttura: Muro in cls

Uso: Muro

Dimensioni rilevate: H 0,70 m; sp. 0,50 m; Lg. 19,70 m

Stato: Mediocre

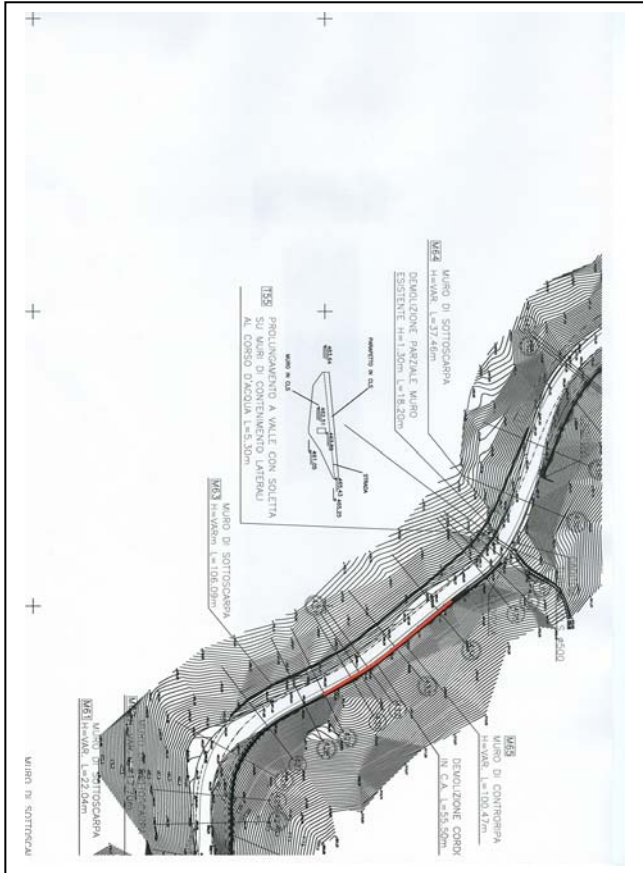


Linea: Genova - Milano Tratta: Genova - Tortona	DEMOLIZIONI	
--	--------------------	--

Scheda sito: NV13.47

Denominazione:	NV13 – Adeguamento SP 7 - sez. 429÷434
Comune:	Voltaggio
Provincia:	Alessandria

Note:	Muro
--------------	-------------



Tipo di struttura:	Cordolo in cls
---------------------------	-----------------------

Uso:	Cordolo
-------------	----------------

Dimensioni rilevate:	H 0,20 m; sp. 0,20 m; Lg. 55,50 m
-----------------------------	--

Stato:	Mediocre
---------------	-----------------

Linea: Genova - Milano Tratta: Genova - Tortona	DEMOLIZIONI	
--	--------------------	--

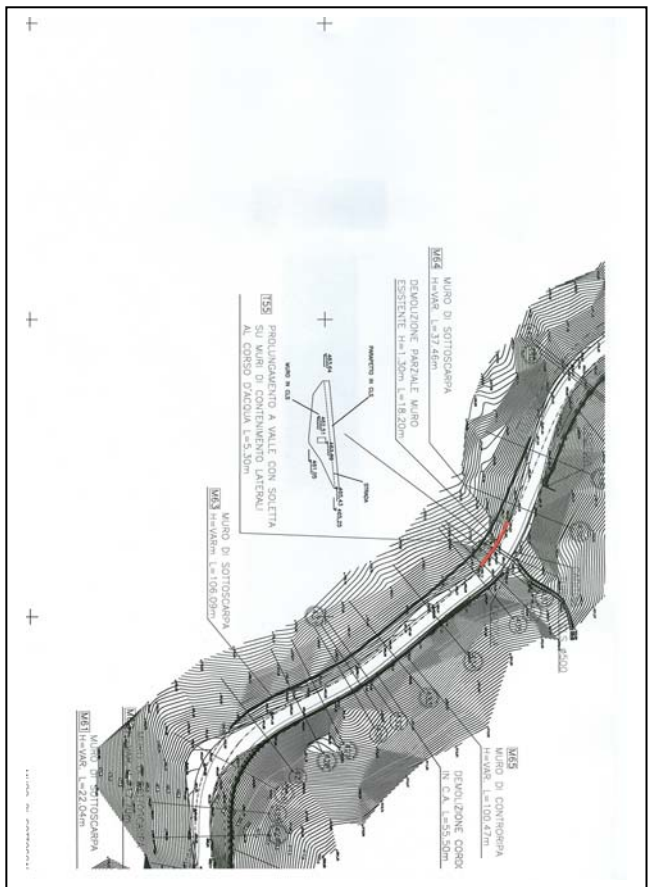
Scheda sito: NV13.48

Denominazione:	NV13 – Adeguamento SP 7 - sez. 435÷438
Comune:	Voltaggio
Provincia:	Alessandria

Note:	Muro
--------------	-------------



Uso: Muretto a bordo strada

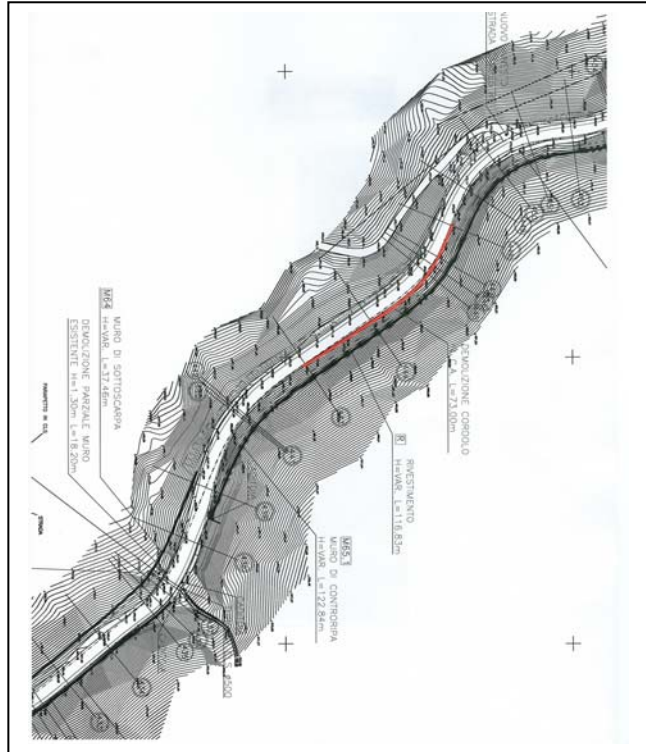


Linea: Genova - Milano Tratta: Genova - Tortona	DEMOLIZIONI	
--	--------------------	--

Scheda sito: NV13.49

Denominazione:	NV13 – Adeguamento SP 7 - sez. 443÷448
Comune:	Voltaggio
Provincia:	Alessandria

Note:	Cordolo
--------------	----------------



Tipo di struttura:	Cordolo in cls
---------------------------	-----------------------

Uso:	Cordolo
-------------	----------------

Dimensioni rilevate:	H 0,20 m; sp. 0,20 m; Lg. 73 m
-----------------------------	---------------------------------------

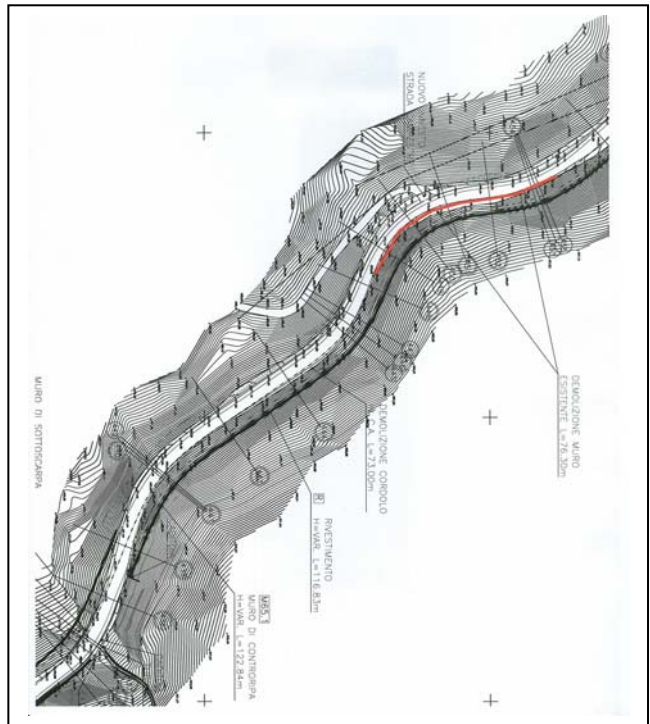
Stato:	Mediocre
---------------	-----------------

Linea: Genova - Milano Tratta: Genova - Tortona	DEMOLIZIONI	
--	--------------------	--

Scheda sito: NV13.50

Denominazione:	NV13 – Adeguamento SP 7 - sez. 449÷455
Comune:	Voltaggio
Provincia:	Alessandria

Note:	Muro
--------------	-------------



Tipo di struttura:	Muro in cls
---------------------------	--------------------

Uso:	Muro di contenimento
-------------	-----------------------------

Dimensioni rilevate:	H var. da 1,50 a 5,30 m; sp. 0,40 m; Lg. 76,30 m
-----------------------------	---

Stato:	Mediocre
---------------	-----------------

Linea: Genova - Milano

Tratta: Genova - Tortona

DEMOLIZIONI



Scheda sito: NV13.51

Denominazione: NV13 – Adeguamento SP 7 - sez. 435÷438

Comune: Voltaggio

Provincia: Alessandria

Note: Muro

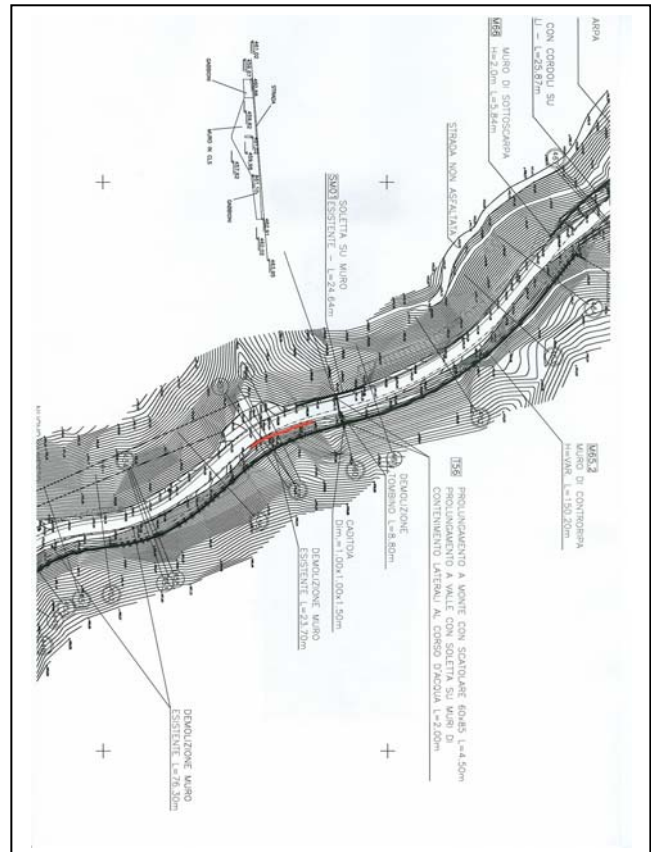


Tipo di struttura: Muro in pietra

Uso: Muro di contenimento

Dimensioni rilevate: H 1,10 m; sp. 0,80 m; Lg. 23,70 m

Stato: Mediocre

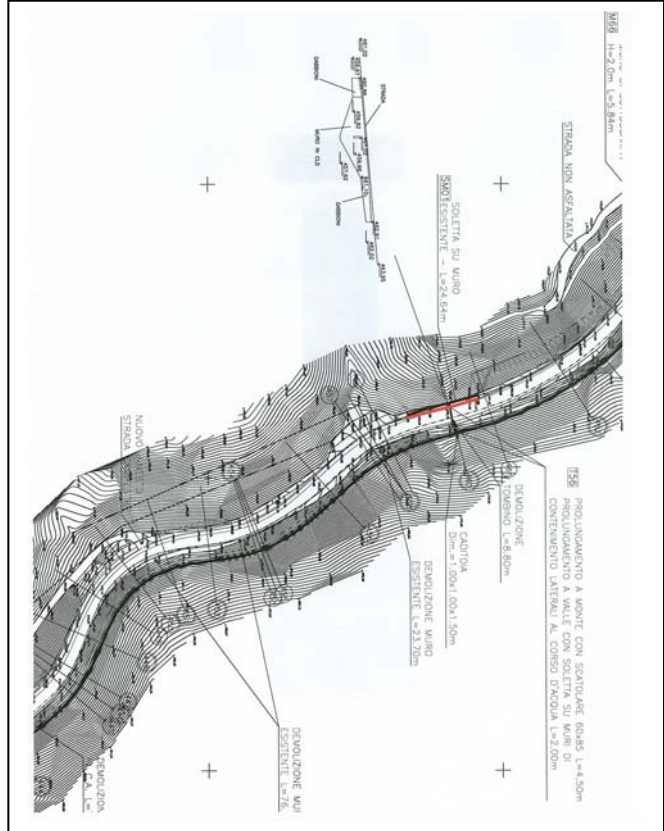


Linea: Genova - Milano Tratta: Genova - Tortona	DEMOLIZIONI	
--	--------------------	--

Scheda sito: NV13.52

Denominazione: Comune: Provincia:	NV13 – Adeguamento SP 7 - sez. 458÷461 Voltaggio Alessandria
--	---

Note:	<i>Scapitozzatura Muro</i>
--------------	----------------------------



Tipo di struttura:	Muro in cls + gabbioni
---------------------------	-------------------------------

Uso:	Muro di contenimento
-------------	-----------------------------

Dimensioni rilevate:	H 0,50 m; sp. 0,70 m; Lg. 25 m
-----------------------------	---------------------------------------

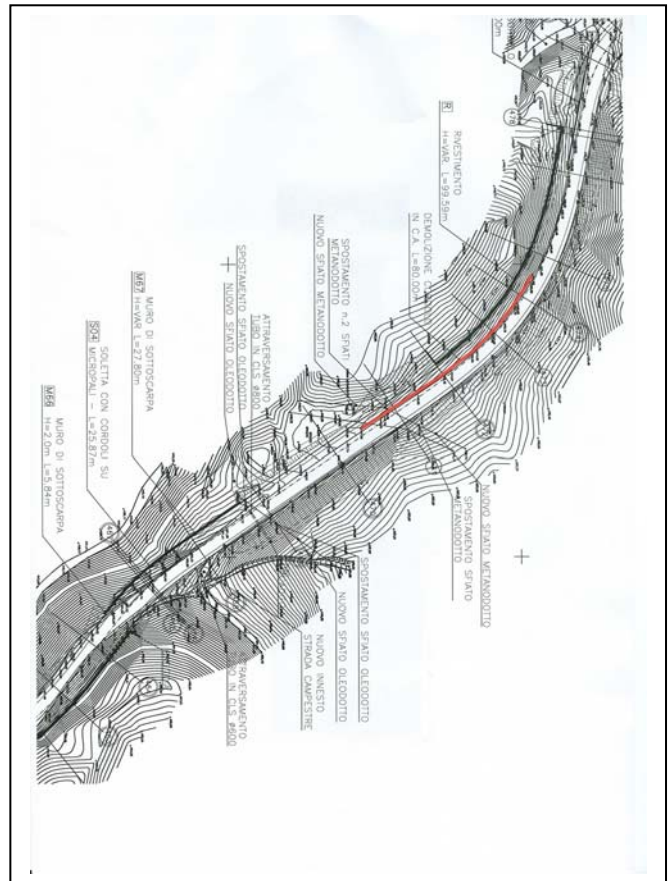
Stato:	Mediocre
---------------	-----------------

Linea: Genova - Milano Tratta: Genova - Tortona	DEMOLIZIONI	
--	--------------------	--

Scheda sito: NV13.54

Denominazione: Comune: Provincia:	NV13 – Adeguamento SP 7 - sez. 471÷474 Voltaggio Alessandria
--	---

Note:	Cordolo
--------------	----------------



Tipo di struttura:	Cordolo in cls
---------------------------	-----------------------

Uso:	Cordolo
-------------	----------------

Dimensioni rilevate:	H 0,020 m; sp. 0,20 m; Lg. 80 m
-----------------------------	--


Stato:	Mediocre
---------------	-----------------

Linea: Genova - Milano Tratta: Genova - Tortona	DEMOLIZIONI	
--	--------------------	--

Scheda sito: NV13.55

Denominazione:	NV13 – Adeguamento SP 7 - sez. 476÷480
Comune:	Voltaggio
Provincia:	Alessandria

Note:	<i>Cordolo</i>
--------------	----------------



Tipo di struttura:	Cordolo in cls
---------------------------	-----------------------

Uso:	Cordolo
-------------	----------------

Dimensioni rilevate:	H 0,020 m; sp. 0,20 m; Lg. 42 m
-----------------------------	--

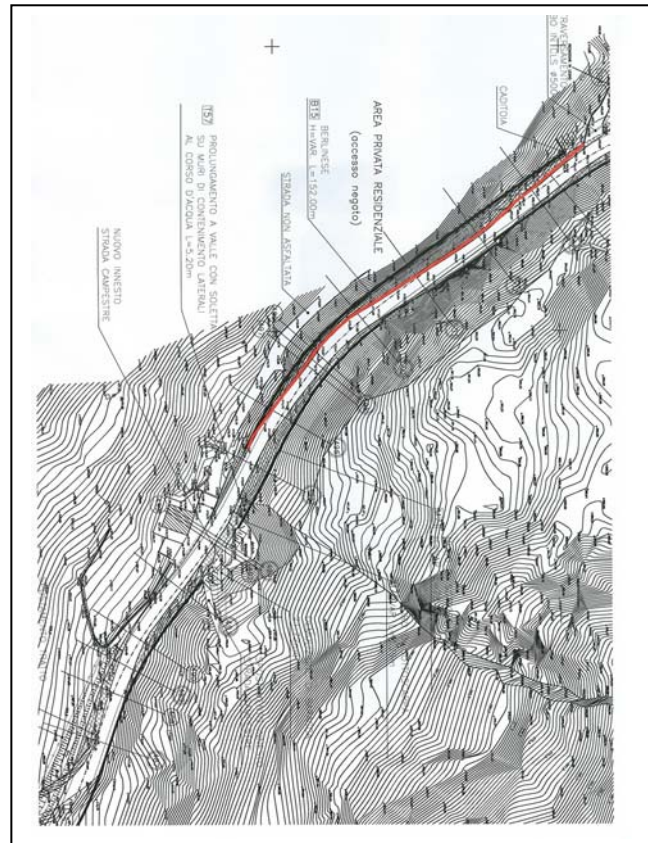
Stato:	Mediocre
---------------	-----------------

Linea: Genova - Milano Tratta: Genova - Tortona	DEMOLIZIONI	
--	--------------------	--

Scheda sito: NV13.56

Denominazione:	NV13 – Adeguamento SP 7 - sez. 495÷504
Comune:	Voltaggio
Provincia:	Alessandria

Note:	<i>Muro di recinzione</i>
--------------	---------------------------



Tipo di struttura:	Muro in pietra + blocchi in cls
---------------------------	--

Uso:	Recinzione
-------------	-------------------

Dimensioni rilevate:	H 2 m; sp. 1 m; Lg. 152 m
-----------------------------	----------------------------------

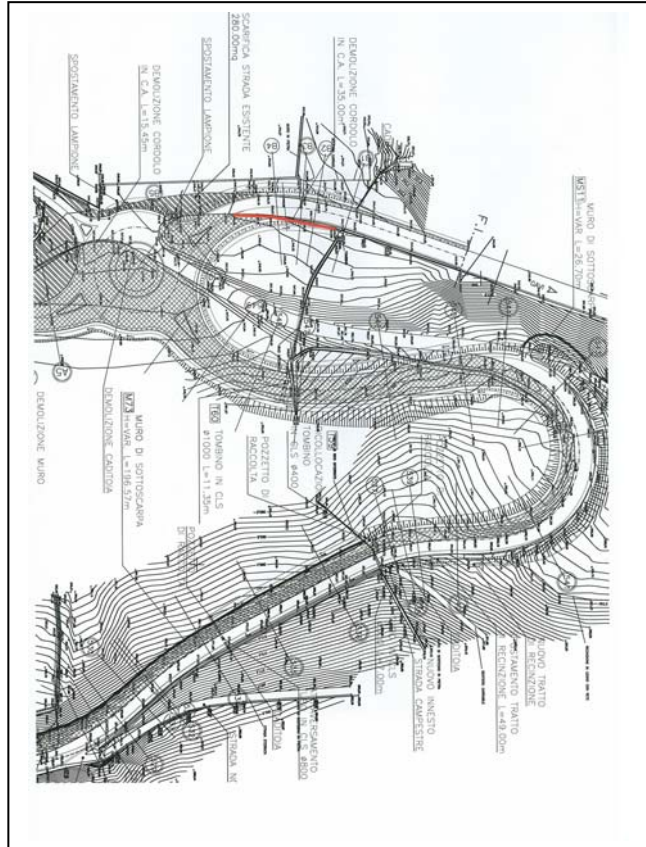
Stato:	Mediocre
---------------	-----------------

Linea: Genova - Milano Tratta: Genova - Tortona	DEMOLIZIONI	
--	--------------------	--

Scheda sito: NV13.58

Denominazione:	NV13 – Adeguamento SP 7 - sez. B1÷B4
Comune:	Voltaggio
Provincia:	Alessandria

Note:	<i>Muro</i>
--------------	-------------



Tipo di struttura:	Muro in cls
---------------------------	--------------------

Uso:	Muro
-------------	-------------

Dimensioni rilevate:	H 0,50 m; sp. 0,60 m; Lg. 35 m
-----------------------------	---------------------------------------

Stato:	Mediocre
---------------	-----------------

NV15

ADEGUAMENTO

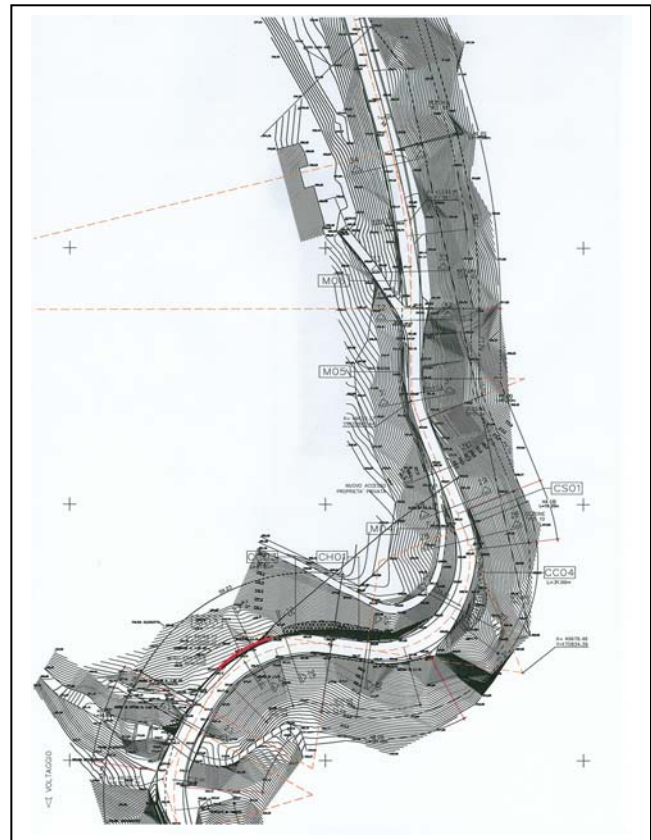
SP 160 DI VAL LEMME

Linea: Genova - Milano Tratta: Genova - Tortona	DEMOLIZIONI	
--	--------------------	--

Scheda sito: NV15.01

Denominazione:	NV15 – Adeguamento SP 160 Val Lemme – Sez. 23÷25
Comune:	Voltaggio
Provincia:	Alessandria

Note:	<i>Muro in cls</i>
--------------	--------------------



Tipo struttura:	Muro in cls
------------------------	--------------------

Uso:	Muro di contenimento
-------------	-----------------------------

Dimensioni rilevate:	H 1,30 m; sp. 0,70 m; Lg. 40 m
-----------------------------	---------------------------------------

Stato:	Buono
---------------	--------------

Linea: Genova - Milano

Tratta: Genova - Tortona

DEMOLIZIONI



Scheda sito: NV15.02

Denominazione: NV15 – Adeguamento SP 160 Val Lemme – Sez. 99÷105

Comune: Voltaggio

Provincia: Alessandria

Note: Muro



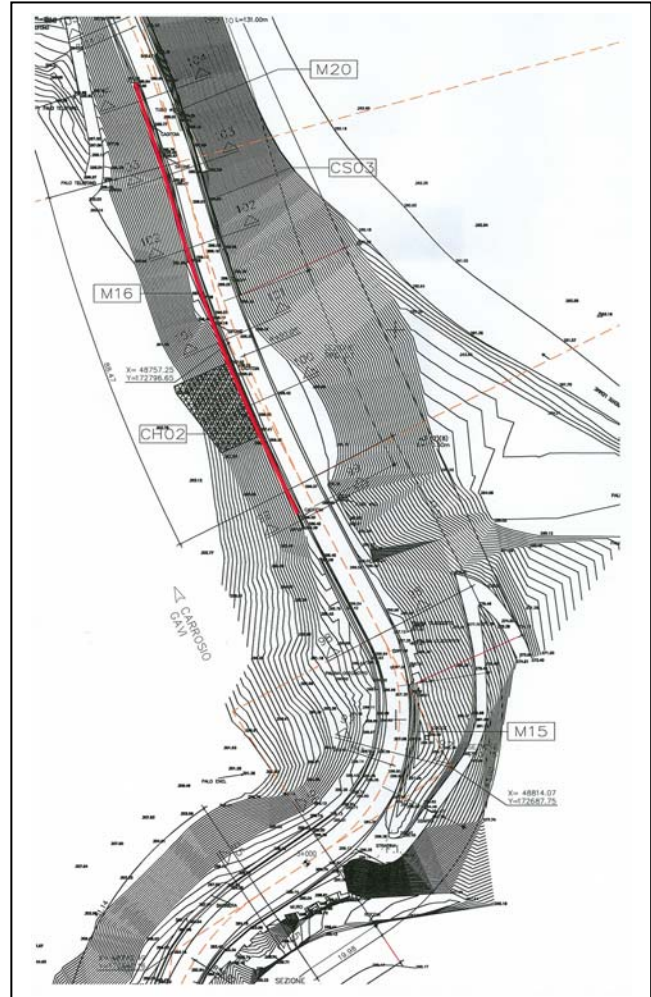
Tipo struttura: Muro in pietra + cls

Uso: Muro di contenimento

Dimensioni rilevate:

Tratto 1 pietra: H 0,80 m; sp. 0,70 m; Lg. 25 m
Tratto 2 cls: H var. da 0,80 a 2,50 m; Lg. 6 m
Tratto 3 pietra: H 2,50 m; sp. 0,70 m; Lg. 15 m
Tratto 4 cls: H 2,50 m; sp. 0,70 m; Lg. 6 m
Tratto 5 cls: H 1,30m; sp. 0,70 m; Lg. 30 m

Stato: Buono



Linea: Genova - Milano

Tratta: Genova - Tortona

DEMOLIZIONI



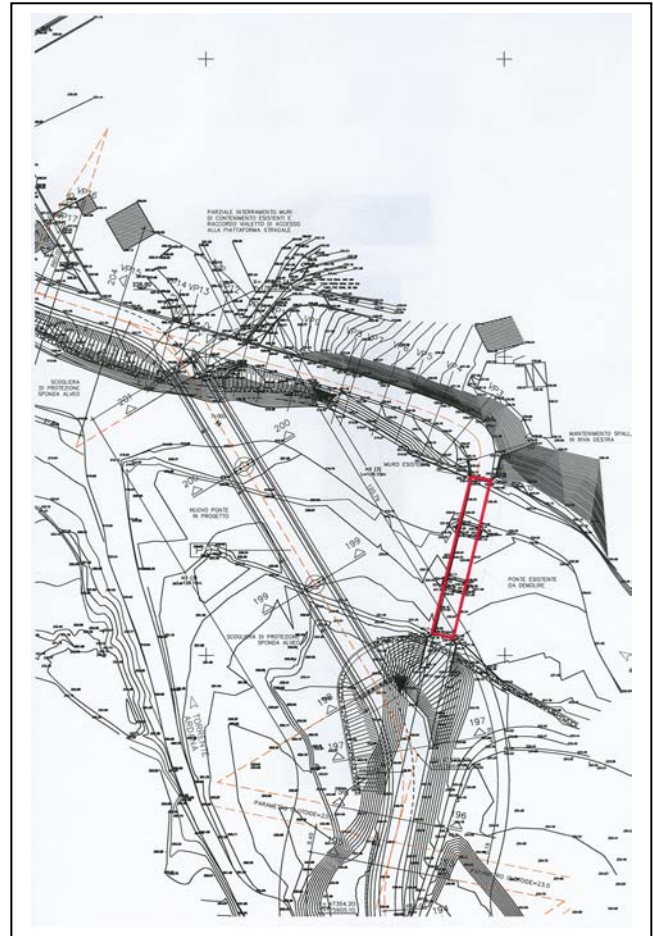
Scheda sito: NV15.03

Denominazione: NV15 – Adeguamento SP 160 Val Lemme – Sez. 197÷VP1

Comune: Gavi

Provincia: Alessandria

Note: Muro



Tipo struttura: Muro in pietra + cls

Uso: Muro di contenimento

Dimensioni rilevate: Largh. Impalcato 6,50 m: Lg. 53 m:
n. 2 pile : 9x3,50 m H 7,00 m

Stato: Buono

NV16

**NUOVA VIABILITA' DI
ACCESSO AL CANTIERE**

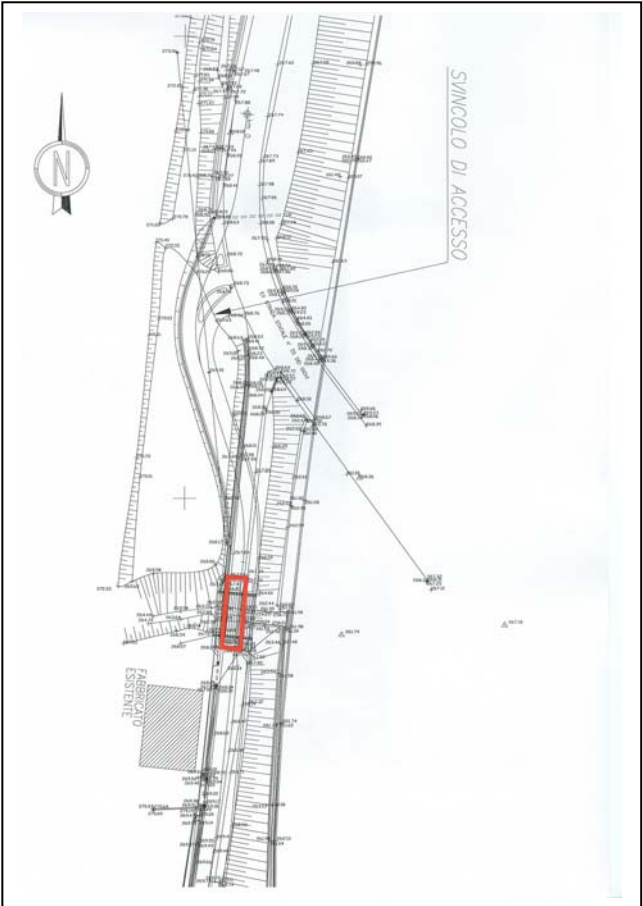
COP3

Linea: Genova - Milano Tratta: Genova - Tortona	DEMOLIZIONI	
--	--------------------	--

Scheda sito: NV16.01

Denominazione:	NV16 – Nuova viabilità di accesso al COP3
Comune:	Arquata Scrivia
Provincia:	Alessandria

Note:	<i>Ponte in muratura</i>
--------------	--------------------------



Tipo struttura:	Ponte in muratura
------------------------	--------------------------

Uso:	Ponte
-------------	--------------

Dimensioni rilevate:	Largh. 4 m; Lg. 15 m
-----------------------------	-----------------------------

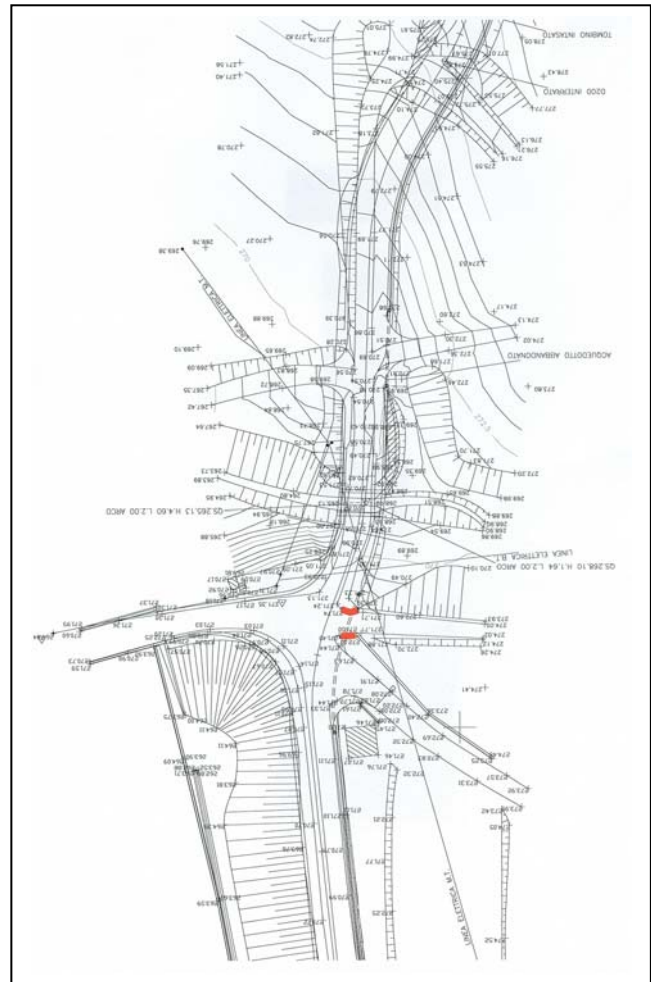
Stato:	Buono
---------------	--------------

Linea: Genova - Milano Tratta: Genova - Tortona	DEMOLIZIONI	
--	--------------------	--

Scheda sito: NV16.02

Denominazione:	NV16 – Nuova viabilità di accesso al COP3
Comune:	Arquata Scrivia
Provincia:	Alessandria

Note:	<i>Muri in mattoni e pietra</i>
--------------	---------------------------------



Tipo struttura:	Muro in mattoni e pietra
------------------------	---------------------------------

Uso:	Ingresso abitazione
-------------	----------------------------

Dimensioni rilevate:	H 0,40 m; sp. 0,45 m; Lg. 2,5 m ciascuno
-----------------------------	---

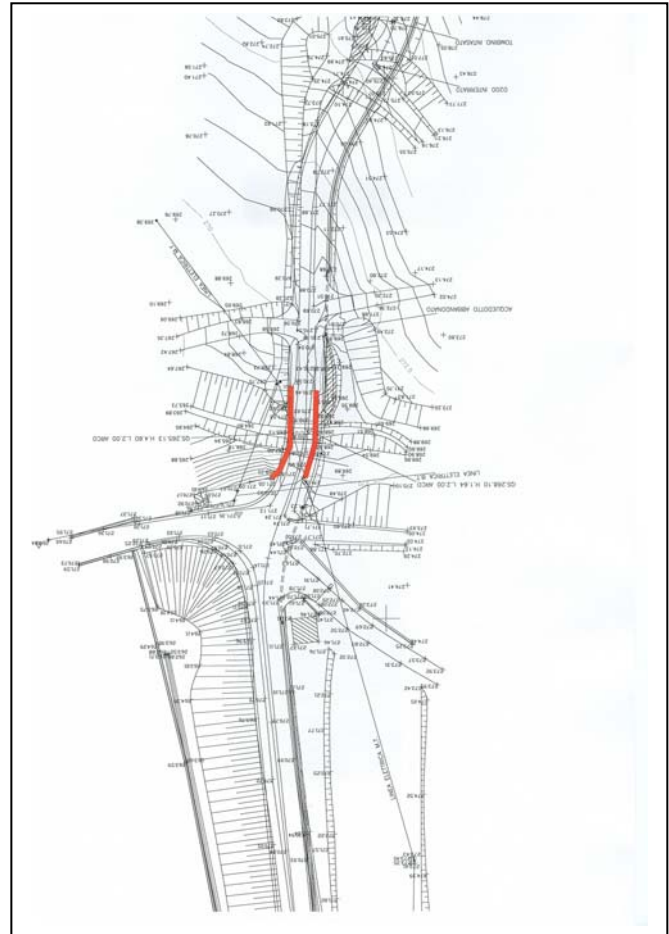
Stato:	Buono
---------------	--------------

Linea: Genova - Milano Tratta: Genova - Tortona	DEMOLIZIONI	
--	--------------------	--

Scheda sito: NV16.03

Denominazione:	NV16 – Nuova viabilità di accesso al COP3
Comune:	Arquata Scrivia
Provincia:	Alessandria

Note:	<i>Muri in mattoni</i>
--------------	------------------------



Tipo struttura:	Muro in mattoni
------------------------	------------------------

Uso:	Parapetto bordo strada
-------------	-------------------------------

Dimensioni rilevate:	H 0,80 m; sp. 0,40 m; Lg. 20 m ciascuno
-----------------------------	--

Stato:	Buono
---------------	--------------

NV18

VIABILITA' DI

COLLEGAMENTO TRA LA

SP 140 – CANTIERE CBP3

ARQUATA SCRIVIA

Linea: Genova - Milano

Tratta: Genova - Tortona

DEMOLIZIONI



Scheda sito: NV18.01

Denominazione: **NV18 – Viabilità di collegamento trala SP 140 e CBP3 – Sez 21÷23**

Comune: **Arquata Scrivia**

Provincia: **Alessandria**

Note: *Gabbioni*



Tipo struttura: **Gabbioni**

Uso: **Gabbioni**

Dimensioni rilevate: **gabbioni 1x1x2 m; Lg. 26 m**

Stato: **Buono**

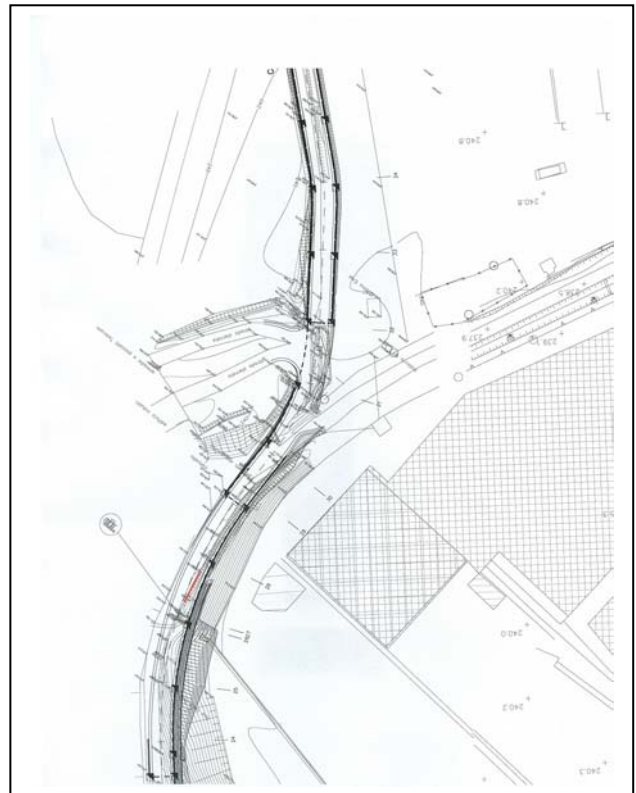


Linea: Genova - Milano Tratta: Genova - Tortona	DEMOLIZIONI	
--	--------------------	--

Scheda sito: NV18.02

Denominazione:	NV18 – Viabilità di collegamento trala SP 140 e CBP3 – Sez 26+28
Comune:	Arquata Scrivia
Provincia:	Alessandria

Note:	<i>Muro in pietra</i>
--------------	-----------------------



Tipo struttura:	Muro in pietra
------------------------	-----------------------

Uso:	Muro di contenimento
-------------	-----------------------------

Dimensioni rilevate:	H 1,30; sp. 0,70 m; Lg. 10 m
-----------------------------	-------------------------------------

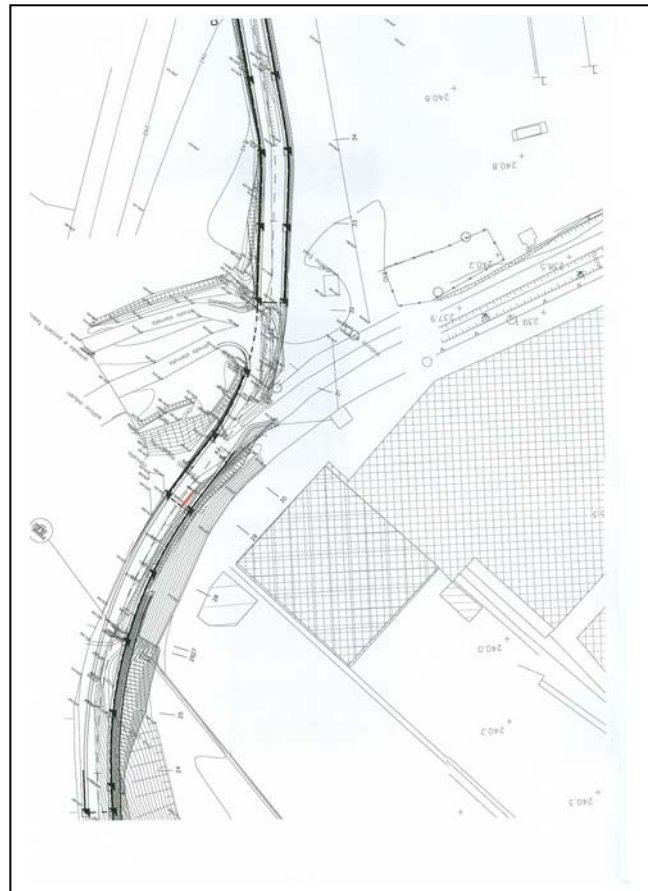
Stato:	Mediocre
---------------	-----------------

Linea: Genova - Milano Tratta: Genova - Tortona	DEMOLIZIONI	
--	--------------------	--

Scheda sito: NV18.03

Denominazione: Comune: Provincia:	NV18 – Viabilità di collegamento trala SP 140 e CBP3 – Sez 28+29 Arquata Scrivia Alessandria
--	---

Note:	<i>Muro in mattoni</i>
--------------	------------------------



Tipo struttura:	Muro in mattoni
------------------------	------------------------

Uso:	Muro di protezione
-------------	---------------------------

Dimensioni rilevate:	H 1,30; sp. 0,30 m; Lg. 5 m
-----------------------------	------------------------------------

Stato:	Mediocre
---------------	-----------------

NV19

**RIQUALIFICA VIA DEL
VAPORE E DELLA SS 35 IN
COMUNE DI ARQUATA
SCRIVIA**

Linea: Genova - Milano

Tratta: Genova - Tortona

DEMOLIZIONI



Scheda sito: NV19.01

Denominazione: NV19 – Riqualifica Via del Vapore e della SS 35 – Sez 25÷27

Comune: Arquata Scrivia

Provincia: Alessandria

Note: Muro in cls

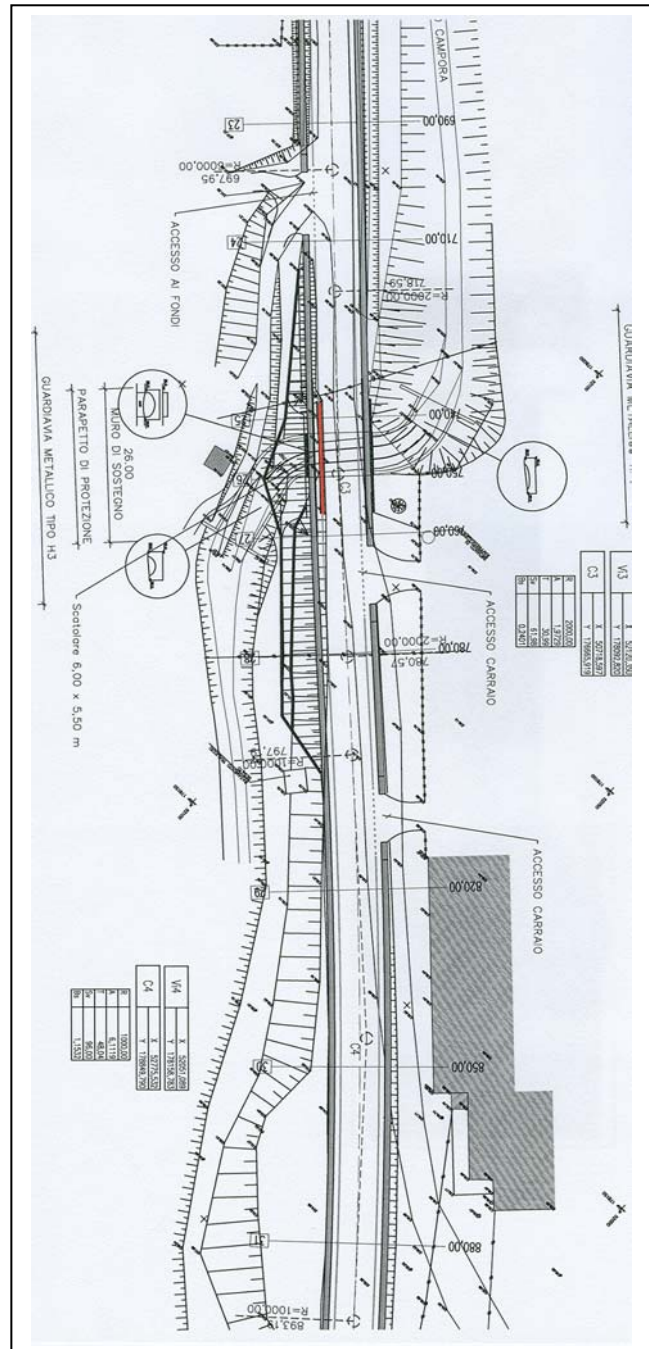


Tipo struttura: Muro in cls

Uso: Muro di protezione

Dimensioni rilevate: H 0,90 m; sp. 0,30m; Lg. 18 m

Stato: Buono



NV20

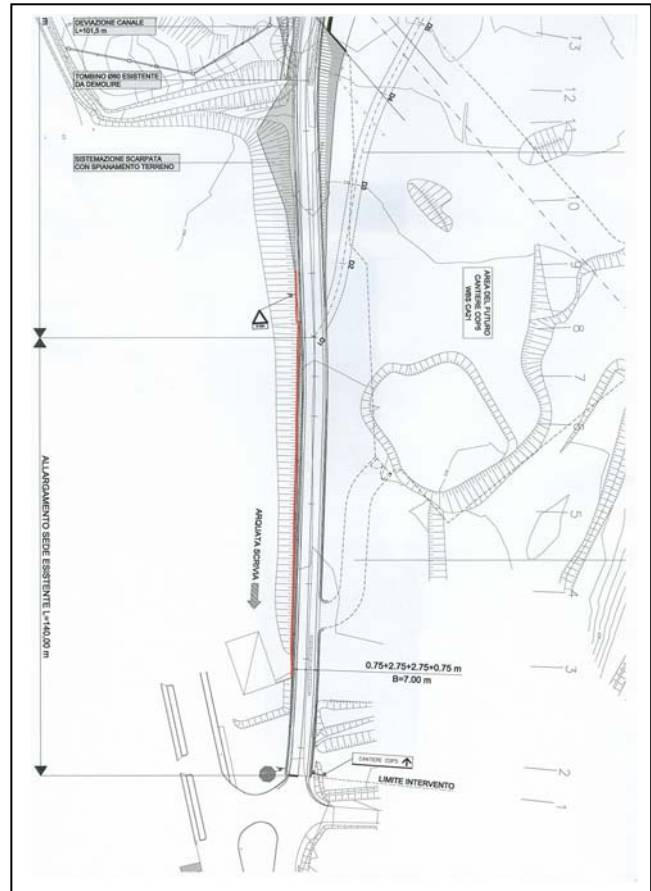
**RIFACIMENTO STRADA DI
ACCESSO AI CANTIERI
OPERATIVI COP5 E COP4
COMUNE DI ARQUATA
SCRIVIA**

Linea: Genova - Milano Tratta: Genova - Tortona	DEMOLIZIONI	
--	--------------------	--

Scheda sito: NV20.01

Denominazione:	NV20 – Rifacimento strada di accesso ai cantieri operativi nel Comune di Arquata Scrivia – Sez 3÷9
Comune:	Arquata Scrivia
Provincia:	Alessandria

Note:	Muro in mattoni
--------------	------------------------



Tipo struttura:	Muro in mattoni
------------------------	------------------------

Uso:	Muro di protezione
-------------	---------------------------

Dimensioni rilevate:	H 3 m; sp. 0,30 m; Lg. 120 m
-----------------------------	-------------------------------------

Stato:	Mediocre
---------------	-----------------

NV21

ADEGUAMENTO SP 161

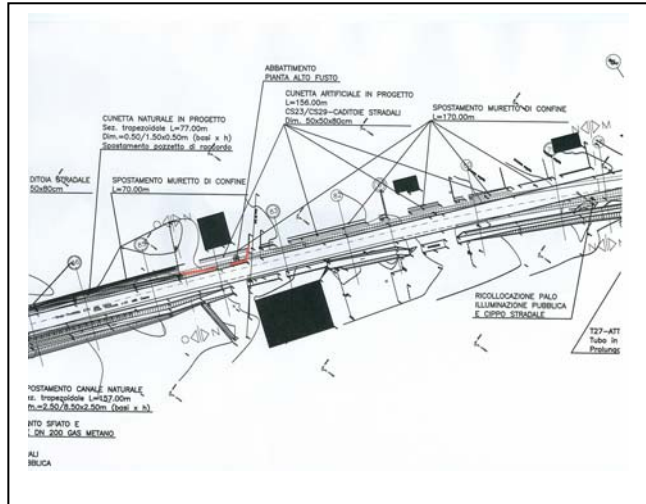
DELLA CRENNNA

Linea: Genova - Milano Tratta: Genova - Tortona	DEMOLIZIONI	
--	--------------------	--

Scheda sito: NV21.02

Denominazione: Comune: Provincia:	NV21 – Adeguamento SP 161 della Crenna - sez. 83 ÷85 Gavi Alessandria
--	--

Note:	<i>Ingresso + recinzione</i>
--------------	------------------------------



Tipo di struttura:	Muro in cls
---------------------------	--------------------

Uso:	Muro di recinzione
-------------	---------------------------

Dimensioni rilevate:	H 0,60 m; sp. 0,30 m; Lg. 35 m
-----------------------------	---------------------------------------

Stato:	Buono
---------------	--------------

Linea: Genova - Milano

Tratta: Genova - Tortona

DEMOLIZIONI



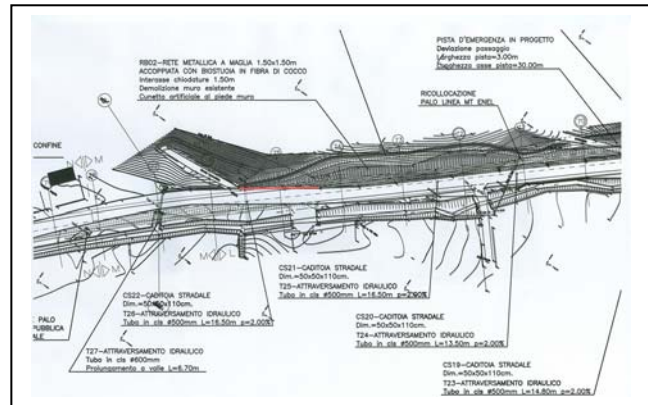
Scheda sito: NV21.03

Denominazione: NV21 – Adeguamento SP 161 della Crenna – sez. 74÷76

Comune: Gavi

Provincia: Alessandria

Note: Muro in cls



Tipo di struttura: Muro in cls

Uso: Muro

Dimensioni rilevate: H 0,80 m; sp. 0,60 m Lg. 40 m

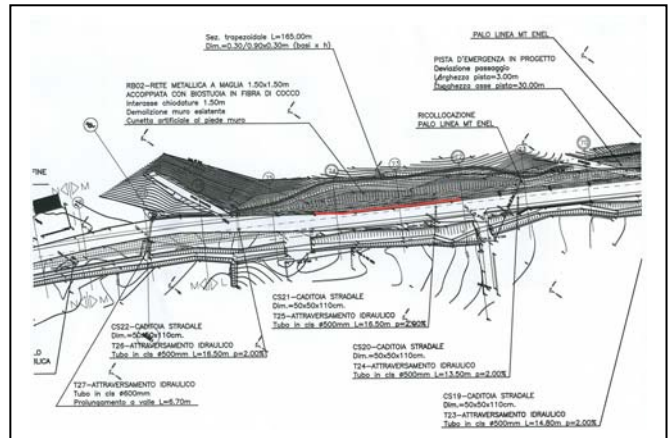
Stato: Buono

Linea: Genova - Milano Tratta: Genova - Tortona	DEMOLIZIONI	
--	--------------------	--

Scheda sito: NV21.04

Denominazione:	NV21 – Adeguamento SP 161 della Crenna – sez. 72÷74
Comune:	Gavi
Provincia:	Alessandria

Note:	Cordolo
--------------	----------------



Tipo di struttura:	Cordolo in cls
---------------------------	-----------------------

Uso:	Cordolo
-------------	----------------

Dimensioni rilevate:	H 0,20 m; sp. 0,20 m; Lg. 70 m
-----------------------------	---------------------------------------

Stato:	Buono
---------------	--------------

Linea: Genova - Milano

Tratta: Genova - Tortona

DEMOLIZIONI



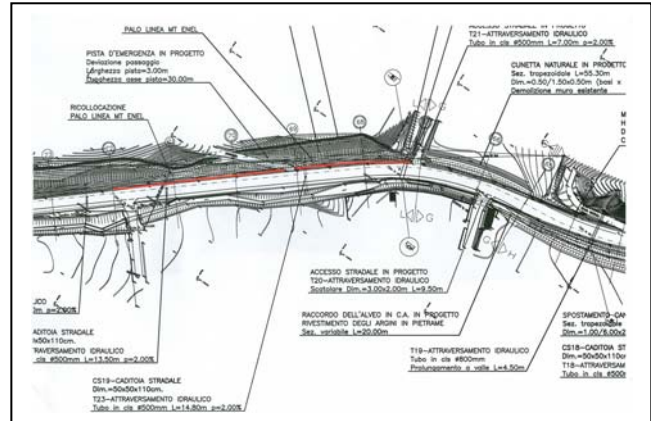
Scheda sito: NV21.05

Denominazione: NV21 – Adeguamento SP 161 della Crenna– sez. 67÷72

Comune: Gavi

Provincia: Alessandria

Note: Muro



Tipo di struttura: Muro in cls

Uso: Muro

Dimensioni rilevate: H 0,80 m; sp. 0,60 m; Lg. 140 m

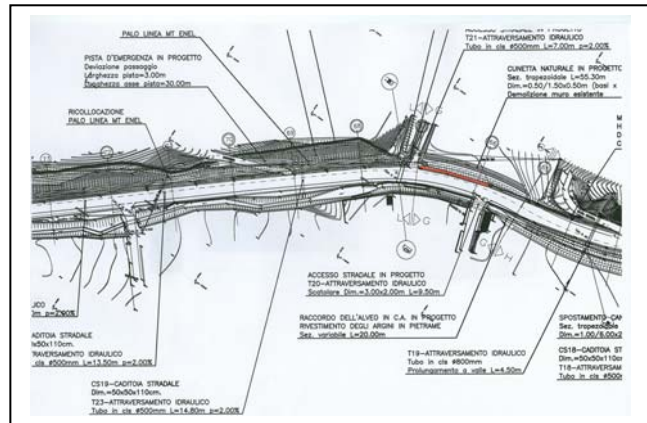
Stato: Buono

Linea: Genova - Milano Tratta: Genova - Tortona	DEMOLIZIONI	
--	--------------------	--

Scheda sito: NV21.06

Denominazione:	NV21 – Adeguamento SP 161 della Crenna – sez. 65÷67
Comune:	Gavi
Provincia:	Alessandria

Note:	Cordolo
--------------	----------------



Tipo di struttura:	Cordolo in cls
---------------------------	-----------------------

Uso:	Cordolo
-------------	----------------

Dimensioni rilevate:	H 0,20 m; sp. 0,20 m; Lg. 34 m
-----------------------------	---------------------------------------

Stato:	Buono
---------------	--------------

Linea: Genova - Milano

Tratta: Genova - Tortona

DEMOLIZIONI



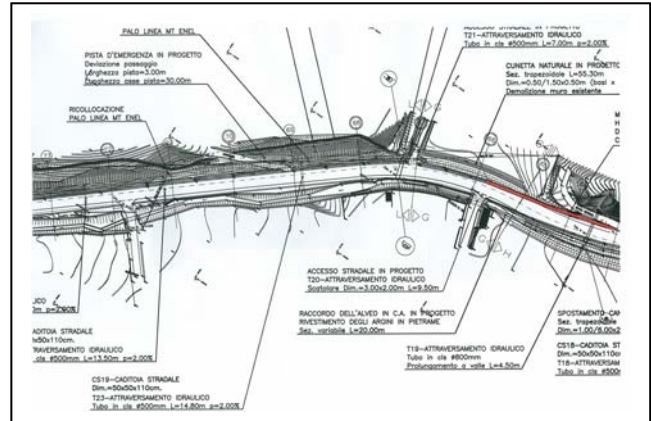
Scheda sito: NV21.07

Denominazione: NV21 – Adeguamento SP 161 della Crenna – sez. 63+66

Comune: Serravalle Scrivia

Provincia: Alessandria

Note: Muro



Tipo di struttura: Muro in cls

Uso: Muro

Dimensioni rilevate: H var. da 0,50 a 1,70 m; sp. 0,60 m; Lg. 67 m

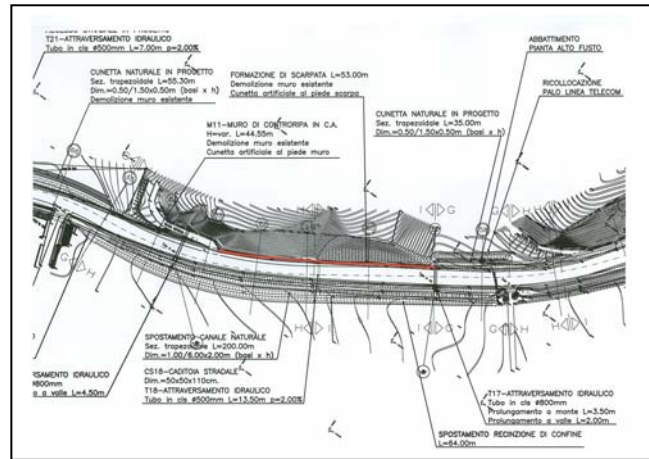
Stato: Buono

Linea: Genova - Milano Tratta: Genova - Tortona	DEMOLIZIONI	
--	--------------------	--

Scheda sito: NV21.08

Denominazione: Comune: Provincia:	NV21 – Adeguamento SP 161 della Crenna – sez. 59÷63 Serravalle Scrivia Alessandria
--	---

Note:	<i>Muro</i>
--------------	-------------



Tipo di struttura:	Muro in cls
---------------------------	--------------------

Uso:	Muro
-------------	-------------

Dimensioni rilevate:	H var. da 0,50 a 1,70 m; sp. 0,60 m; Lg. 67 m
-----------------------------	--

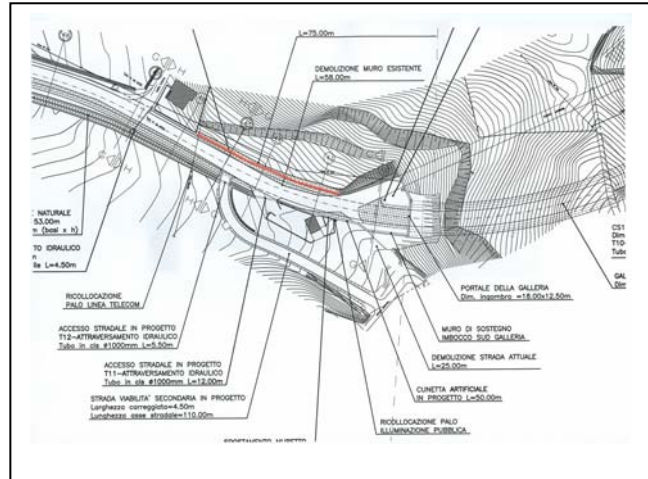
Stato:	Buono
---------------	--------------

Linea: Genova - Milano Tratta: Genova - Tortona	DEMOLIZIONI	
--	--------------------	--

Scheda sito: NV21.09

Denominazione: Comune: Provincia:	NV21 – Adeguamento SP 161 della Crenna sez.46÷43 Serravalle Scrivia Alessandria
--	--

Note:	Cordolo
--------------	----------------



Tipo di struttura:	Cordolo in cls
---------------------------	-----------------------

Uso:	Cordolo
-------------	----------------

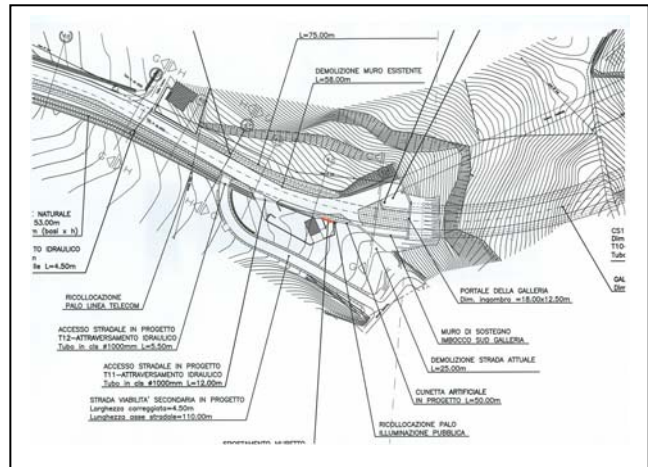
Dimensioni rilevate:	H 0,20 m; sp. 0,20 m; Lg. 75 m
-----------------------------	---------------------------------------

Stato:	Buono
---------------	--------------

Scheda sito: NV21.10

<p>Denominazione:</p> <p>Comune:</p> <p>Provincia:</p>	<p>NV21 – Adeguamento SP 161 della Crenna - sez. 43 ÷ 44</p> <p>Serravalle Scrivia</p> <p>Alessandria</p>
---	--

<p>Note:</p>	<p><i>Muretto</i></p>
---------------------	-----------------------



<p>Tipo di struttura:</p>	<p>Muro in cls</p>
----------------------------------	---------------------------

<p>Uso:</p>	<p>Muro di recinzione</p>
--------------------	----------------------------------

<p>Dimensioni rilevate:</p>	<p>H 0,7 m; sp. 0,60 m; Lg. 6 m</p>
------------------------------------	--

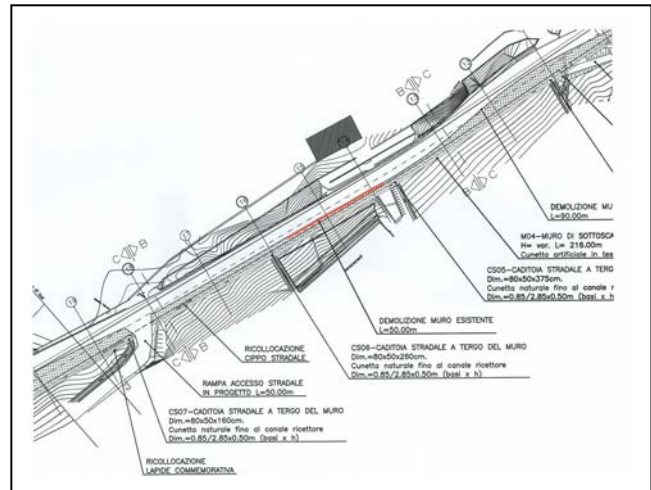
<p>Stato:</p>	<p>Buono</p>
----------------------	---------------------

Linea: Genova - Milano Tratta: Genova - Tortona	DEMOLIZIONI	
--	--------------------	--

Scheda sito: NV21.11

Denominazione: Comune: Provincia:	NV21 – Adeguamento SP 161 della Crenna - sez. 14 ÷16 Serravalle Scrivia Alessandria
--	--

Note:	<i>Muretto</i>
--------------	----------------



Tipo di struttura:	Muro in cls e mattoni
---------------------------	------------------------------

Uso:	Muro di recinzione
-------------	---------------------------

Dimensioni rilevate:	H 0,60 m; sp. 0,25 m; Lg. 60 m
-----------------------------	---------------------------------------

Stato:	Buono
---------------	--------------

Linea: Genova - Milano Tratta: Genova - Tortona	DEMOLIZIONI	
--	--------------------	--

Scheda sito: NV21.12

Denominazione:	NV21 – Adeguamento SP 161 della Crenna - sez. 10 ÷13
Comune:	Serravalle Scrivia
Provincia:	Alessandria

Note:	<i>Muretto</i>
--------------	----------------

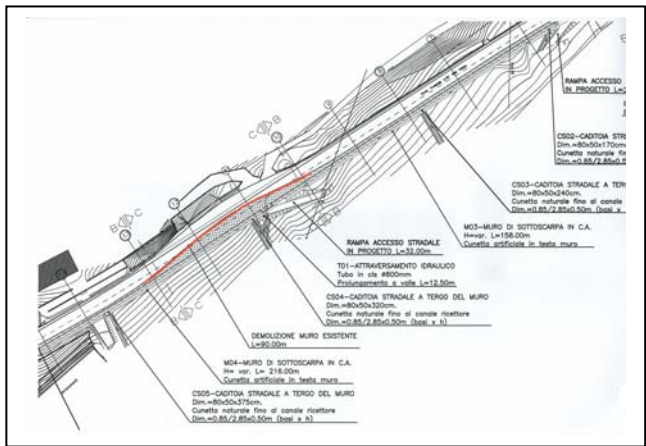


Tipo di struttura:	Muro in cls
---------------------------	--------------------

Uso:	Muro di recinzione
-------------	---------------------------

Dimensioni rilevate:	H 0,60 m; sp. 0,30 m; Lg. 90 m
-----------------------------	---------------------------------------

Stato:	Buono
---------------	--------------



Scheda sito: NV21.13

<p>Denominazione:</p> <p>Comune:</p> <p>Provincia:</p>	<p>NV21 – Adeguamento SP 161 della Crenna - sez. 1 ÷3</p> <p>Serravalle Scrivia</p> <p>Alessandria</p>
---	---

<p>Note: <i>Ingresso + recinzione</i></p>
--

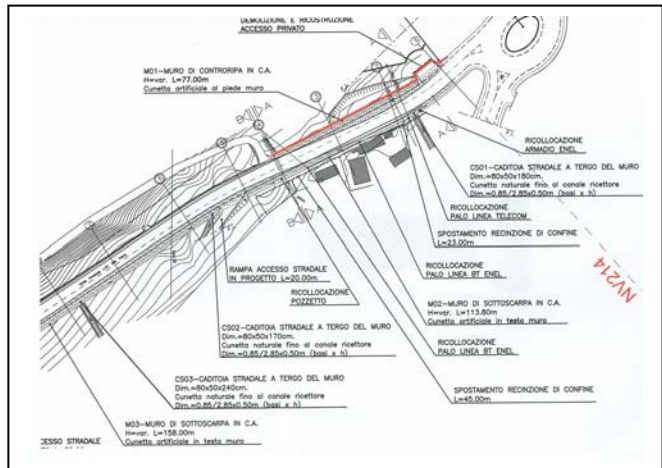


<p>Tipo di struttura: Muro in cls</p>

<p>Uso: Muro di recinzione</p>
--

<p>Dimensioni rilevate:</p> <p>Ingresso composto da 2 pilastri 80x80 H 3,50 m e 2 pilastri 60x60 H 2,70 m . Largh. Cancelli 32 m</p> <p>Recinzione H 0,40 m; sp. 0,40 m; Lg. 75 m</p>
--

<p>Stato: Buono</p>



NV22

VIABILITA' DI ACCESSO

AL CANTIERE COP2

CASTAGNOLA

Linea: Genova - Milano

Tratta: Genova - Tortona

DEMOLIZIONI



Scheda sito: NV22.01

Denominazione: NV22 – Viabilità di accesso al cantiere COP2

Comune: Fraconalto

Provincia: Alessandria

Note: Ponte

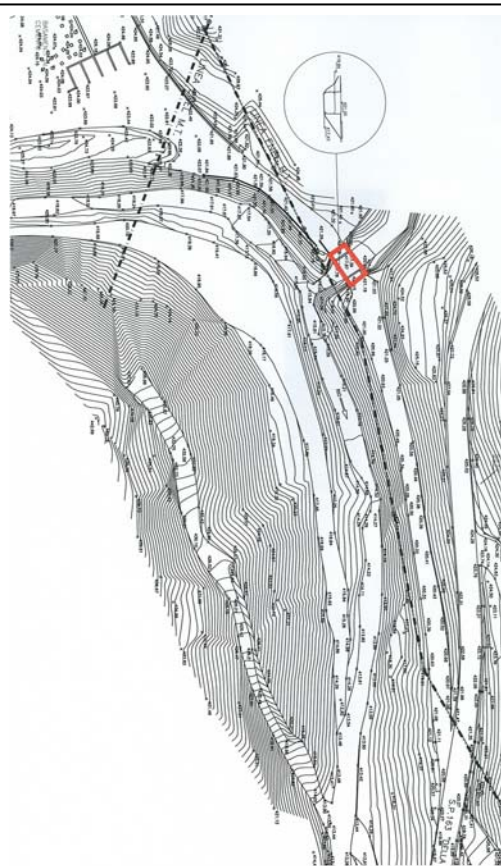


Tipo struttura: Ponte in cls armato

Uso: Ponte

Dimensioni rilevate: Largh. 4,30 m; Lg. 8,30 m

Stato: Buono

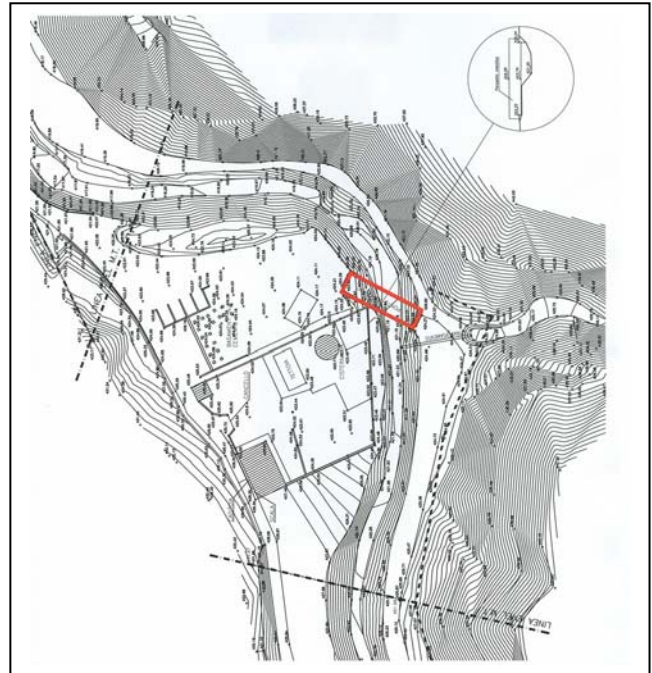


Linea: Genova - Milano Tratta: Genova - Tortona	DEMOLIZIONI	
--	--------------------	--

Scheda sito: NV22.02

Denominazione:	NV22 – Viabilità di accesso al cantiere COP2
Comune:	Fraconalto
Provincia:	Alessandria

Note:	Ponte
--------------	--------------



Tipo struttura:	Ponte in acciaio + spalle in cls
------------------------	---

Uso:	Ponte
-------------	--------------

Dimensioni rilevate:	Largh. 5,0 m; Lg. 21 m; H parte in acciaio 3,00 m
-----------------------------	--

Stato:	Buono
---------------	--------------