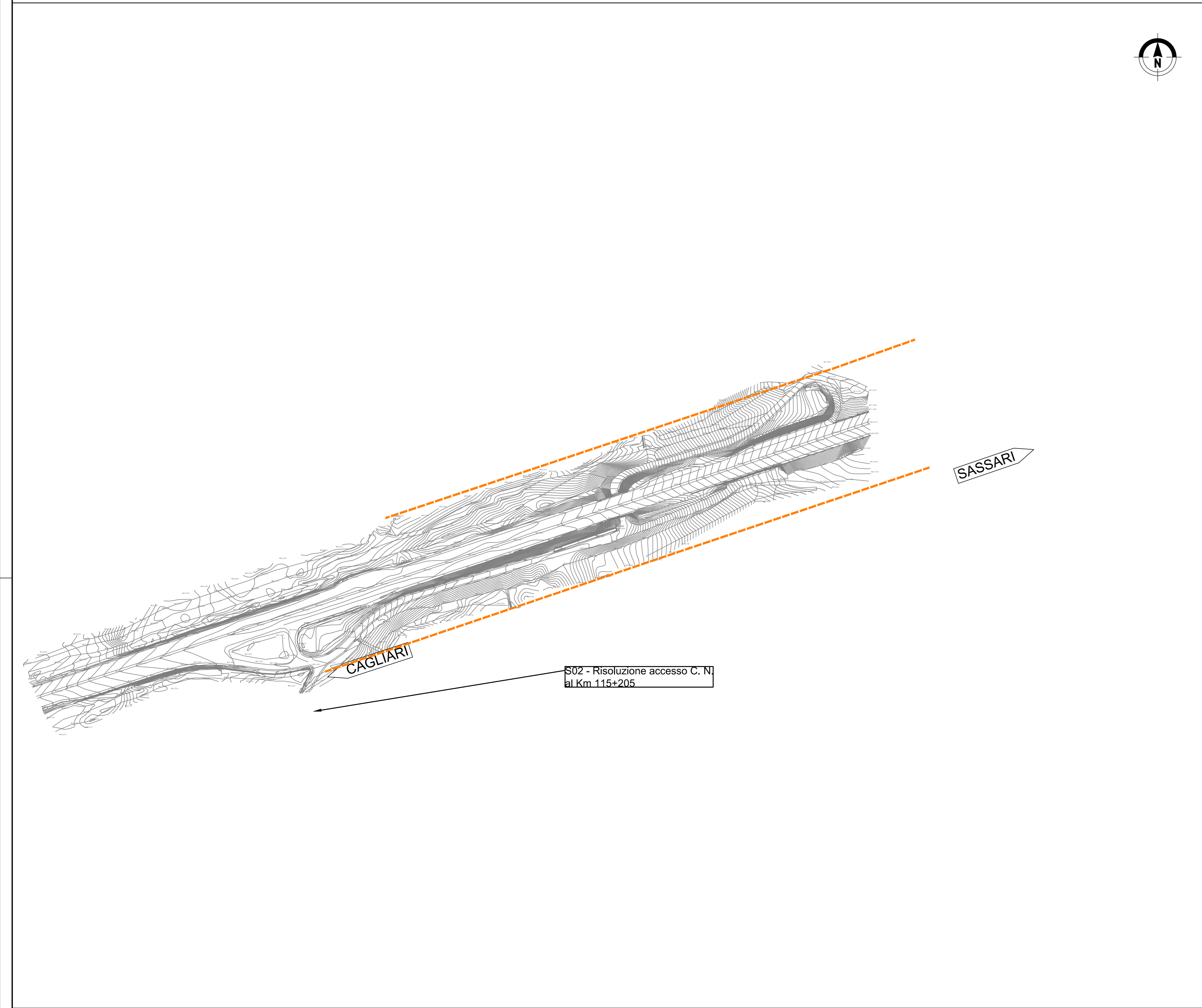
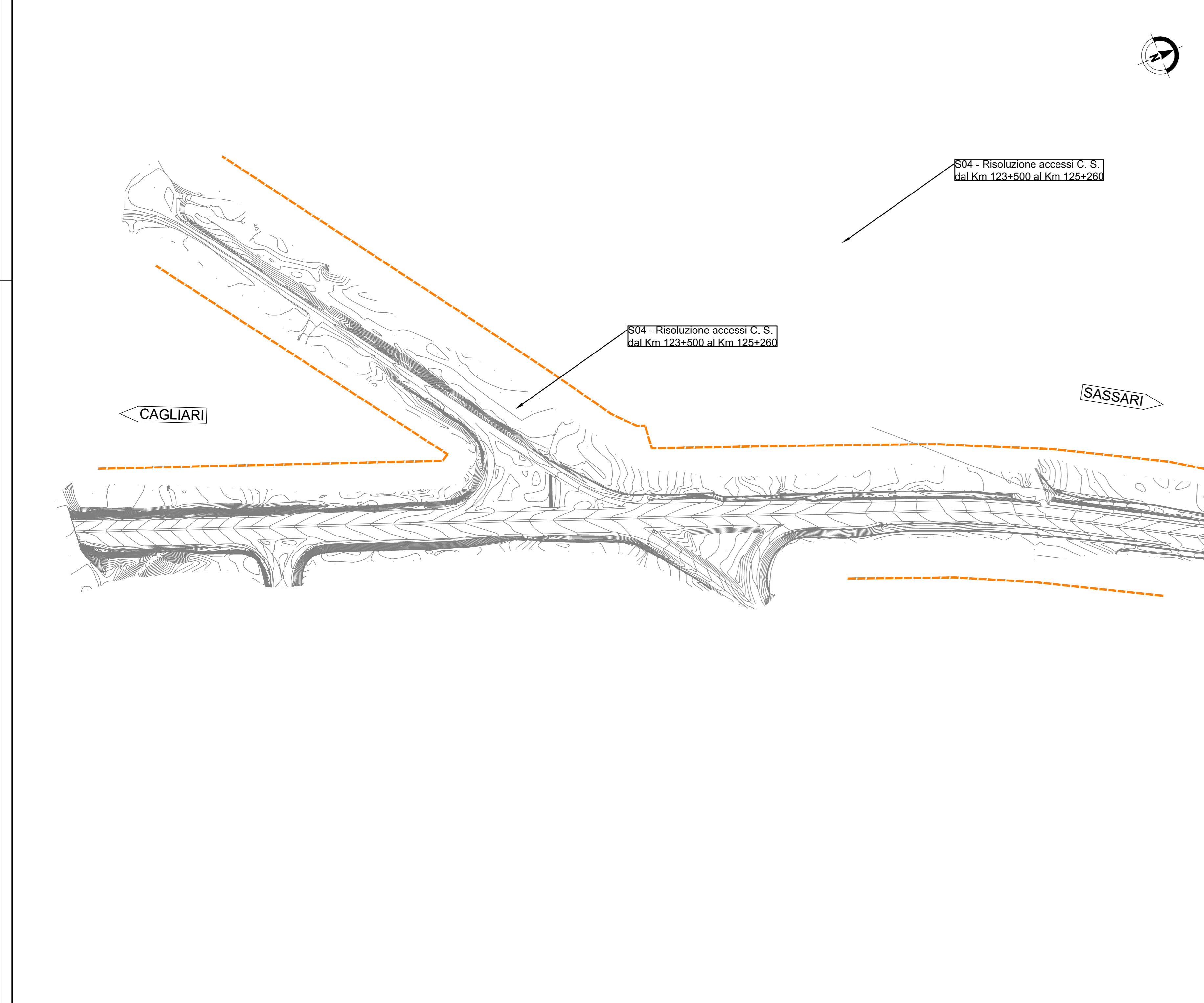


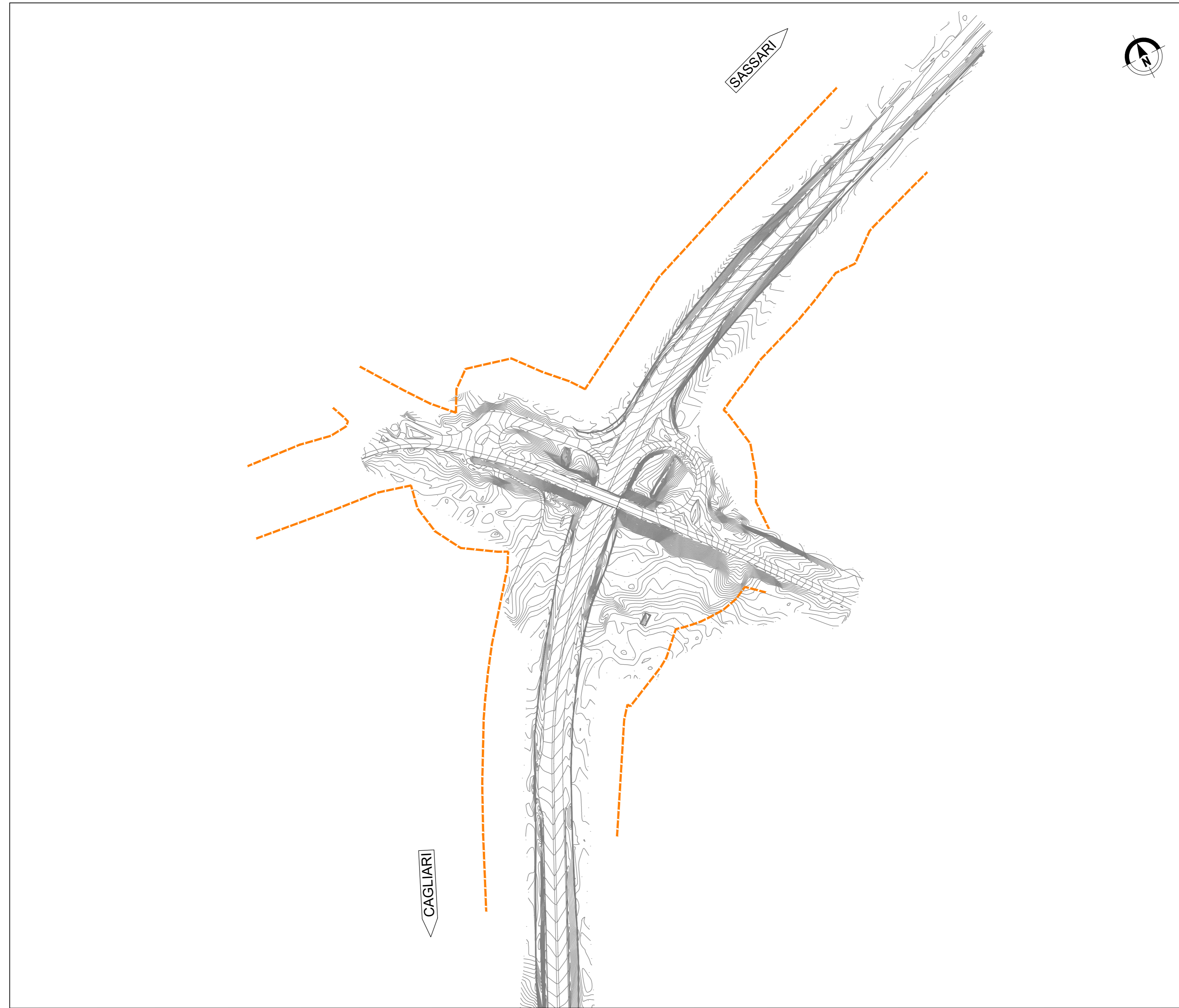
V03 - Uscita Area Arch. S. Cristina al km 114+500



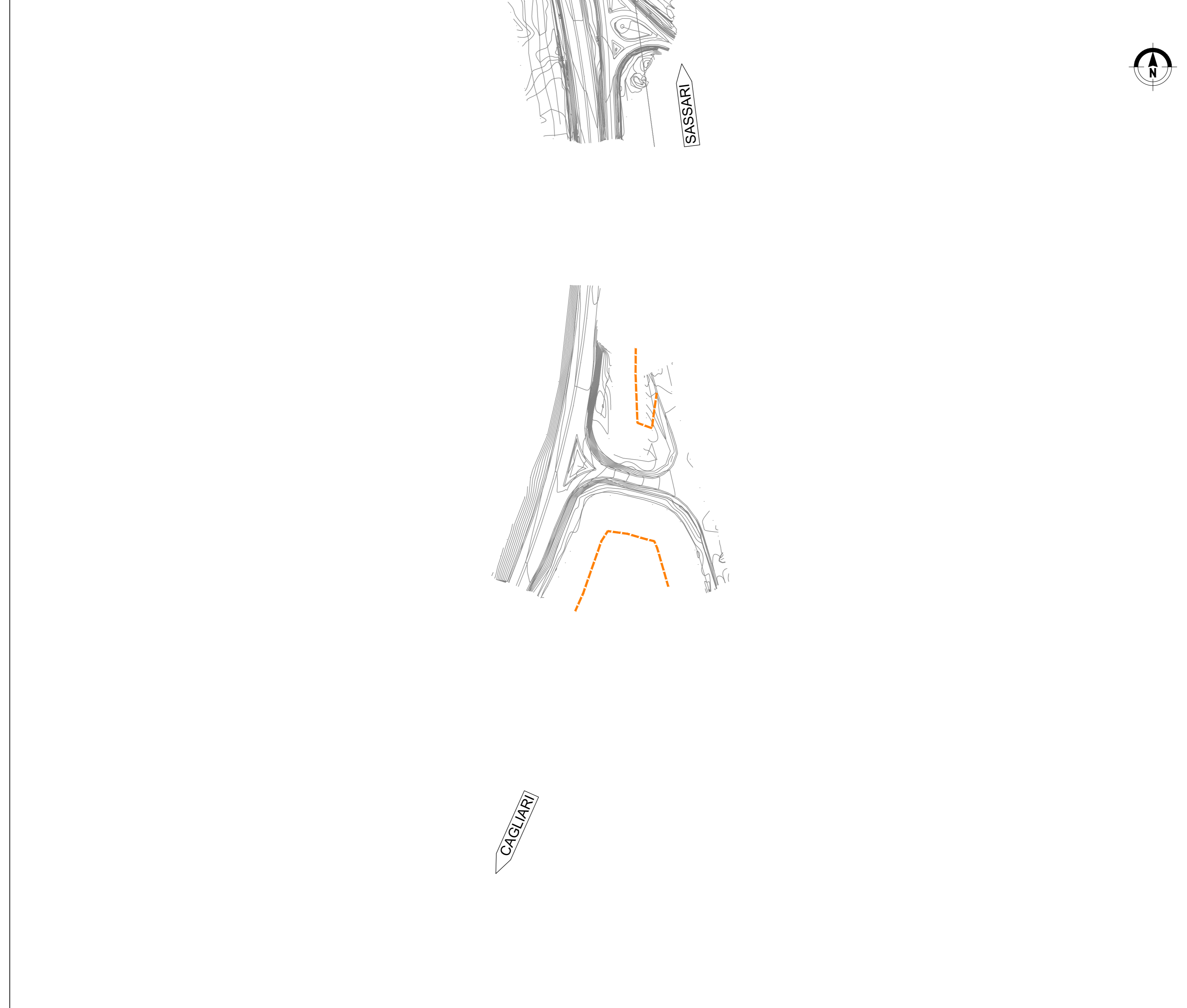
V05 - Svincolo di Nuoro al km 123+000



V04 - Svincolo di Paulilatino al km 119+000



V06 - Chiusura innesto a raso Abbasanta km 126+350



KEY PLAN



LEGENDA

- Tracciato Progetto Definitivo 2015
- Tracciato Progetto Esecutivo
- - - Fascia di rispetto stradale



S.S. 131 di "Carlo Felice"  
 Adeguamento e messa in sicurezza della S.S.131  
 Risoluzione dei nodi critici - 2° stralcio dal km 108+300 al km 158+000  
 Lotto di completamento

PROGETTO ESECUTIVO

CA284

R.T.I. di PROGETTAZIONE:	Mandataria	Mandante
	<b>PROITER</b> Via G.B. Sommariva n°2 20123 - Milano Tel. 02 47929111 email: mail@proiter.it	<b>PROITER</b> Via Artemide n°13 92100 Agrigento Tel. 0922 421007 email: dell'ingegner@pec.it

PROGETTISTI:	Ing. Riccardo Fornicelli - Pro. Ter. srl (Integratore prestazioni specialistiche) Ordine Ing. di Milano n. 18045	Ing. Riccardo Fornicelli Ordine Ing. di Milano n. 18045	Ing. DOTT. ING. RICCARDO FORNICELLI Via S. Maria e S. Antonio 10121 - Cagliari Tel. 070 418445
IL GEOLOGO:	Dott. Geol. Massimo Mazzamonte - Pro. Ter. srl Albo Geol. Lombardia n. 4762		
COORDINATORE PER LA SICUREZZA IN FASE DI PROGETTAZIONE:	Ing. Diego Cicchero Ordine Ing. di Milano n. 15813		
VISTO IL RESP. DEL PROCEDIMENTO:	Ing. Francesco Martino Tedde		
PROTOCOLLO	DATA		

VERIFICA DI OTTEMPERANZA  
 TAVOLA DI CONFRONTO PD - PE  
 Adeguamento svincoli esistenti Tav. 1/3

CODICE PROGETTO	NOVE FILE	REVISIONE	SCALA:
PROGETTO	T001A00GENP104A.pdf		1:2000
ELAB.	T001A00GENP104	A	
D			
C			
B			
A	VERIFICA DI ATTUAZIONE LOTTO DI COMPLETAMENTO	Febbraio 2023	Carta
REV.	DESCRIZIONE	DATA	REDDATTO VERIFICATO APPROVATO