

REGIONE SICILIA




Comuni di Valledolmo (PA) e Sclafani Bagni (PA)

PROGETTO DEFINITIVO

PROGETTO DEFINITIVO PER LA REALIZZAZIONE DI UN IMPIANTO EOLICO DELLA POTENZA DI 36 MW sito nei comuni di Valledolmo (PA) e Sclafani Bagni (PA) e delle relative opere di connessione da realizzarsi nei comuni di Caltavuturo, Polizzi Generosa, Castellana Sicula e Villalba

TITOLO

Elenco elaborati della documentazione tecnica

PROGETTAZIONE	PROPONENTE	
 SR International S.r.l. C.so Vittorio Emanuele II, 282-284 - 00186 Roma Tel. 06 8079555 - Fax 06 80693106 C.F e P.IVA 13457211004 	 Sorgenia Zefiro Srl Codice Fiscale e Partita Iva: 12497930961 Indirizzo PEC: sorgenia.zefiro@legalmail.it Sede legale: Via Alessandro Algardi 4, 20148 Milano	

Revisione	Data	Elaborato	Verificato	Approvato	Descrizione
00	12/12/2022	Tilli	Imperato	Sorgenia Zefiro	Elenco elaborati tecnici

N° DOCUMENTO	SCALA	FORMATO
SRG-VLL-EE	--	

Identificatore	Titolo	Autore	Descrizione	Tipologia	Scala	Diritti	Lingua	Data	Nome_file	Dimensione
SRG-VLL-PPRS	Piano preliminare utilizzo terre e rocce da scavo	Sorgenia Zefiro Srl	Piano preliminare utilizzo terre e rocce da scavo	R		Accesso al pubblico	Italiano	02/11/2022	SRG-VLL-PPRS.pdf	715 kB
SRG-VLL-ARC	Relazione di valutazione rischio archeologico	Sorgenia Zefiro Srl	Relazione di valutazione rischio archeologico	R		Accesso al pubblico	Italiano	10/11/2022	SRG-VLL-ARC.pdf	10805 kB
SRG-VLL-CME	Compunto metrico estimativo	Sorgenia Zefiro Srl	Compunto metrico estimativo	R		Accesso al pubblico	Italiano	02/11/2022	SRG-VLL-CME.pdf	440 kB
SRG-VLL-CPS	Relazione specialistica opere civili e calcoli preliminari sulle strutture	Sorgenia Zefiro Srl	Relazione specialistica opere civili e calcoli preliminari sulle strutture	R		Accesso al pubblico	Italiano	09/12/2022	SRG-VLL-CPS.pdf	3277 kB
SRG-VLL-CR	Cronoprogramma	Sorgenia Zefiro Srl	Cronoprogramma	R		Accesso al pubblico	Italiano	25/10/2022	SRG-VLL-CR.pdf	1794 kB
SRG-VLL-DD	Disciplinare descrittivo e prestazionale degli elementi tecnici	Sorgenia Zefiro Srl	Disciplinare descrittivo e prestazionale degli elementi tecnici	R		Accesso al pubblico	Italiano	09/12/2022	SRG-VLL-DD.pdf	1975 kB
SRG-VLL-EP	Elenco Prezzi	Sorgenia Zefiro Srl	Elenco Prezzi	R		Accesso al pubblico	Italiano	02/11/2022	SRG-VLL-EP.pdf	347 kB
SRG-VLL-FOTO.01	Fotosimulazione B.I. Ceravolo	Sorgenia Zefiro Srl	Fotosimulazione B.I. Ceravolo	D		Accesso al pubblico	Italiano	10/11/2022	SRG-VLL-FOTO.01.pdf	3825 kB
SRG-VLL-FOTO.02	Fotosimulazione B.I. Mandranuova	Sorgenia Zefiro Srl	Fotosimulazione B.I. Mandranuova	D		Accesso al pubblico	Italiano	10/11/2022	SRG-VLL-FOTO.02.pdf	4502 kB
SRG-VLL-FOTO.03	Fotosimulazione B.I. Mangiante	Sorgenia Zefiro Srl	Fotosimulazione B.I. Mangiante	D		Accesso al pubblico	Italiano	10/11/2022	SRG-VLL-FOTO.03.pdf	22774 kB
SRG-VLL-FOTO.04	Fotosimulazione B.I. Rovittello	Sorgenia Zefiro Srl	Fotosimulazione B.I. Rovittello	D		Accesso al pubblico	Italiano	10/11/2022	SRG-VLL-FOTO.04.pdf	26545 kB
SRG-VLL-FOTO.05	Fotosimulazione B.I. S. Lorenzo e Torre 06	Sorgenia Zefiro Srl	Fotosimulazione B.I. S. Lorenzo e Torre 06	D		Accesso al pubblico	Italiano	10/11/2022	SRG-VLL-FOTO.05.pdf	18356 kB
SRG-VLL-FOTO.06	Fotosimulazione B.I. Mandragiumenta	Sorgenia Zefiro Srl	Fotosimulazione B.I. Mandragiumenta	D		Accesso al pubblico	Italiano	10/11/2022	SRG-VLL-FOTO.06.pdf	21666 kB
SRG-VLL-FOTO.07	Fotosimulazione presso SP53	Sorgenia Zefiro Srl	Fotosimulazione presso SP53	D		Accesso al pubblico	Italiano	10/11/2022	SRG-VLL-FOTO.07.pdf	25295 kB
SRG-VLL-FOTO.08	Fotosimulazione presso SP58	Sorgenia Zefiro Srl	Fotosimulazione presso SP58	D		Accesso al pubblico	Italiano	10/11/2022	SRG-VLL-FOTO.08.pdf	23319 kB
SRG-VLL-FOTO.09	Fotosimulazione Torre 01	Sorgenia Zefiro Srl	Fotosimulazione Torre 01	D		Accesso al pubblico	Italiano	10/11/2022	SRG-VLL-FOTO.09.pdf	4008 kB
SRG-VLL-FOTO.10	Fotosimulazione Torre 02	Sorgenia Zefiro Srl	Fotosimulazione Torre 02	D		Accesso al pubblico	Italiano	10/11/2022	SRG-VLL-FOTO.10.pdf	18605 kB
SRG-VLL-FOTO.11	Fotosimulazione Torre 03	Sorgenia Zefiro Srl	Fotosimulazione Torre 03	D		Accesso al pubblico	Italiano	10/11/2022	SRG-VLL-FOTO.11.pdf	23598 kB
SRG-VLL-FOTO.12	Fotosimulazione Torre 04	Sorgenia Zefiro Srl	Fotosimulazione Torre 04	D		Accesso al pubblico	Italiano	10/11/2022	SRG-VLL-FOTO.12.pdf	21711 kB
SRG-VLL-FOTO.13	Fotosimulazione Torre 05	Sorgenia Zefiro Srl	Fotosimulazione Torre 05	D		Accesso al pubblico	Italiano	10/11/2022	SRG-VLL-FOTO.13.pdf	17731 kB
SRG-VLL-GEO	Relazione geologica	Sorgenia Zefiro Srl	Relazione geologica	R		Accesso al pubblico	Italiano	10/11/2022	SRG-VLL-GEO.pdf	66851 kB
SRG-VLL-GIT	Relazione gittata massima	Sorgenia Zefiro Srl	Relazione gittata massima	R		Accesso al pubblico	Italiano	25/10/2022	SRG-VLL-GIT.pdf	1929 kB
SRG-VLL-IE.01	Schema elettrico unifilare dell'impianto eolico	Sorgenia Zefiro Srl	Schema elettrico unifilare dell'impianto eolico	D		Accesso al pubblico	Italiano	29/08/2022	SRG-VLL-IE.01.pdf	362 kB
SRG-VLL-IE.02	Schema elettrico unifilare di connessione alla rete	Sorgenia Zefiro Srl	Schema elettrico unifilare di connessione alla rete	D		Accesso al pubblico	Italiano	29/08/2022	SRG-VLL-IE.02.pdf	432 kB
SRG-VLL-IE.03	Schema elettrico unifilare dell'aerogeneratore	Sorgenia Zefiro Srl	Schema elettrico unifilare dell'aerogeneratore	D		Accesso al pubblico	Italiano	29/08/2022	SRG-VLL-IE.03.pdf	762 kB
SRG-VLL-IE.04	Planimetria, pianta e prospetti della cabina utente	Sorgenia Zefiro Srl	Planimetria, pianta e prospetti della cabina utente	D		Accesso al pubblico	Italiano	29/08/2022	SRG-VLL-IE.04.pdf	384 kB
SRG-VLL-IE.05	Planimetria elettromeccanica della stazione elettrica utente di trasformazione MT-AT 30-36 kV	Sorgenia Zefiro Srl	Planimetria elettromeccanica della stazione elettrica utente di trasformazione MT-AT 30-36 kV	D	1:100	Accesso al pubblico	Italiano	29/08/2022	SRG-VLL-IE.05.pdf	567 kB
SRG-VLL-IE.06	Pianta, prospetti e sezioni della fondazione vasca di raccolta olio del trasformatore MT-AT	Sorgenia Zefiro Srl	Pianta, prospetti e sezioni della fondazione vasca di raccolta olio del trasformatore MT-AT	D		Accesso al pubblico	Italiano	29/08/2022	SRG-VLL-IE.06.pdf	480 kB
SRG-VLL-IE.07	Planimetria reti elettriche	Sorgenia Zefiro Srl	Planimetria reti elettriche	D	1:10000	Accesso al pubblico	Italiano	29/08/2022	SRG-VLL-IE.07.pdf	1561 kB
SRG-VLL-IE.08	Sezioni stradali tipo	Sorgenia Zefiro Srl	Sezioni stradali tipo	D	1:50	Accesso al pubblico	Italiano	02/11/2022	SRG-VLL-IE.08.pdf	4421 kB
SRG-VLL-IE.09	Aerogeneratore di progetto ed indicazione delle specifiche tecniche	Sorgenia Zefiro Srl	Aerogeneratore di progetto ed indicazione delle specifiche tecniche	D		Accesso al pubblico	Italiano	09/12/2022	SRG-VLL-IE.09.pdf	451 kB
SRG-VLL-IE.10	Schema tipo del plinto di fondazione dell'aerogeneratore	Sorgenia Zefiro Srl	Schema tipo del plinto di fondazione dell'aerogeneratore	D		Accesso al pubblico	Italiano	02/11/2022	SRG-VLL-IE.10.pdf	765 kB
SRG-VLL-IE.11	Piazzola di montaggio tipo dell'aerogeneratore	Sorgenia Zefiro Srl	Piazzola di montaggio tipo dell'aerogeneratore	D	1:500	Accesso al pubblico	Italiano	02/11/2022	SRG-VLL-IE.11.pdf	1249 kB
SRG-VLL-IE.12	Schema di messa a terra aerogeneratori	Sorgenia Zefiro Srl	Schema di messa a terra aerogeneratori	D	1:10, 1:30, 1:50	Accesso al pubblico	Italiano	29/08/2022	SRG-VLL-IE.12.pdf	1221 kB
SRG-VLL-IE.13	Planimetria con individuazione delle interferenze di cavidotto	Sorgenia Zefiro Srl	Planimetria con individuazione delle interferenze di cavidotto	D		Accesso al pubblico	Italiano	28/10/2022	SRG-VLL-IE.13.pdf	6165 kB
SRG-VLL-IE.14	Planimetria dell'area di cantiere su base catastale	Sorgenia Zefiro Srl	Planimetria dell'area di cantiere su base catastale	D	1:2000	Accesso al pubblico	Italiano	30/08/2022	SRG-VLL-IE.14.pdf	64345 kB
SRG-VLL-LO.01.A	Inquadramento territoriale del parco eolico su ortofoto - dettaglio cavidotti	Sorgenia Zefiro Srl	Inquadramento territoriale del parco eolico su ortofoto - dettaglio cavidotti	D	1:10000	Accesso al pubblico	Italiano	02/11/2022	SRG-VLL-LO.01.A.pdf	48480 kB
SRG-VLL-LO.01.B	Inquadramento territoriale del parco eolico su ortofoto - dettaglio strade	Sorgenia Zefiro Srl	Inquadramento territoriale del parco eolico su ortofoto - dettaglio strade	D	1:10000	Accesso al pubblico	Italiano	02/11/2022	SRG-VLL-LO.01.B.pdf	10852 kB
SRG-VLL-LO.02	Inquadramento territoriale del parco eolico su IGM	Sorgenia Zefiro Srl	Inquadramento territoriale del parco eolico su IGM	D	1:50000	Accesso al pubblico	Italiano	02/11/2022	SRG-VLL-LO.02.pdf	28712 kB
SRG-VLL-LO.03.A	Inquadramento territoriale del parco eolico su CTR - dettaglio cavidotti	Sorgenia Zefiro Srl	Inquadramento territoriale del parco eolico su CTR - dettaglio cavidotti	D	1:10000	Accesso al pubblico	Italiano	02/11/2022	SRG-VLL-LO.03.A.pdf	7115 kB
SRG-VLL-LO.03.B	Inquadramento territoriale del parco eolico su CTR - dettaglio strade	Sorgenia Zefiro Srl	Inquadramento territoriale del parco eolico su CTR - dettaglio strade	D	1:10000	Accesso al pubblico	Italiano	02/11/2022	SRG-VLL-LO.03.B.pdf	2562 kB
SRG-VLL-LO.04	Inquadramento urbanistico e vincolistico - PRG Valledolmo	Sorgenia Zefiro Srl	Inquadramento urbanistico e vincolistico - PRG Valledolmo	D		Accesso al pubblico	Italiano	02/11/2022	SRG-VLL-LO.04.pdf	6483 kB
SRG-VLL-LO.05	Inquadramento urbanistico e vincolistico - Pdf Sclafani Bagni	Sorgenia Zefiro Srl	Inquadramento urbanistico e vincolistico - Pdf Sclafani Bagni	D	1:10000	Accesso al pubblico	Italiano	02/11/2022	SRG-VLL-LO.05.pdf	7886 kB

SRG-VLL-LO.06	Inquadramento urbanistico e vincolistico - PRG Caltavuturo	Sorgenia Zefiro Srl	Inquadramento urbanistico e vincolistico - PRG Caltavuturo	D	1:10000	Accesso al pubblico	Italiano	02/11/2022	SRG-VLL-LO.06.pdf	5606 kB
SRG-VLL-LO.07	Inquadramento urbanistico e vincolistico - PRG Polizzi Generosa	Sorgenia Zefiro Srl	Inquadramento urbanistico e vincolistico - PRG Polizzi Generosa	D	1:10000	Accesso al pubblico	Italiano	02/11/2022	SRG-VLL-LO.07.pdf	29243 kB
SRG-VLL-LO.08	Inquadramento urbanistico e vincolistico - PRG Castellana Sicula	Sorgenia Zefiro Srl	Inquadramento urbanistico e vincolistico - PRG Castellana Sicula	D		Accesso al pubblico	Italiano	02/11/2022	SRG-VLL-LO.08.pdf	11583 kB
SRG-VLL-LO.09	Inquadramento urbanistico e vincolistico - PRG Villalba	Sorgenia Zefiro Srl	Inquadramento urbanistico e vincolistico - PRG Villalba	D		Accesso al pubblico	Italiano	02/11/2022	SRG-VLL-LO.09.pdf	3120 kB
SRG-VLL-LO.10	Inquadramento urbanistico e vincolistico - PTP Città Metropolitana di Palermo	Sorgenia Zefiro Srl	Inquadramento urbanistico e vincolistico - PTP Città Metropolitana di Palermo	D	1:100000	Accesso al pubblico	Italiano	03/11/2022	SRG-VLL-LO.10.pdf	9516 kB
SRG-VLL-LO.11	Opere in progetto su cartografia PAI - aree non idonee	Sorgenia Zefiro Srl	Opere in progetto su cartografia PAI - aree non idonee	D	1:10000	Accesso al pubblico	Italiano	10/11/2022	SRG-VLL-LO.11.pdf	12452 kB
SRG-VLL-LO.12	Opere in progetto con vincolo idrogeologico	Sorgenia Zefiro Srl	Opere in progetto con vincolo idrogeologico	D	1:25000	Accesso al pubblico	Italiano	10/11/2022	SRG-VLL-LO.12.pdf	23548 kB
SRG-VLL-LO.13	Opere in progetto su carta Aree ecologicamente omogenee	Sorgenia Zefiro Srl	Opere in progetto su carta Aree ecologicamente omogenee	D	1:25000	Accesso al pubblico	Italiano	10/11/2022	SRG-VLL-LO.13.pdf	20919 kB
SRG-VLL-LO.14	Opere in progetto su carta dei vincoli ed aree non idonee - area vasta	Sorgenia Zefiro Srl	Opere in progetto su carta dei vincoli ed aree non idonee - area vasta	D	1:25000	Accesso al pubblico	Italiano	10/11/2022	SRG-VLL-LO.14.pdf	21973 kB
SRG-VLL-LO.15	Opere in progetto su carta dei vincoli, PPA Caltanissetta ed aree non idonee con pti vista	Sorgenia Zefiro Srl	Opere in progetto su carta dei vincoli, PPA Caltanissetta ed aree non idonee con pti vista	D	1:25000	Accesso al pubblico	Italiano	10/11/2022	SRG-VLL-LO.15.pdf	16017 kB
SRG-VLL-LO.16	Opere in progetto su Progetto Carta Natura	Sorgenia Zefiro Srl	Opere in progetto su Progetto Carta Natura	D	1:10000	Accesso al pubblico	Italiano	10/11/2022	SRG-VLL-LO.16.pdf	19755 kB
SRG-VLL-LO.17	Opere in progetto su Carta dei caratteri geomorfologici - Area vasta	Sorgenia Zefiro Srl	Opere in progetto su Carta dei caratteri geomorfologici - Area vasta	D	1:25000	Accesso al pubblico	Italiano	10/11/2022	SRG-VLL-LO.17.pdf	17509 kB
SRG-VLL-LO.18	Opere in progetto con Reti Naturali Antropiche	Sorgenia Zefiro Srl	Opere in progetto con Reti Naturali Antropiche	D	1:25000	Accesso al pubblico	Italiano	10/11/2022	SRG-VLL-LO.18.pdf	20860 kB
SRG-VLL-LO.19	Opere in progetto su carta dell'uso del suolo	Sorgenia Zefiro Srl	Opere in progetto su carta dell'uso del suolo	D	1:10000	Accesso al pubblico	Italiano	10/11/2022	SRG-VLL-LO.19.pdf	28307 kB
SRG-VLL-LO.20	Individuazione misure di mitigazione	Sorgenia Zefiro Srl	Individuazione misure di mitigazione	D	1:25000	Accesso al pubblico	Italiano	10/11/2022	SRG-VLL-LO.20.pdf	15985 kB
SRG-VLL-LO.21	Individuazione misure di mitigazione con ricettori	Sorgenia Zefiro Srl	Individuazione misure di mitigazione con ricettori	D	1:10000	Accesso al pubblico	Italiano	10/11/2022	SRG-VLL-LO.21.pdf	8160 kB
SRG-VLL-LO.22	Area d'intervento su Piano di Tutela delle Acque	Sorgenia Zefiro Srl	Area d'intervento su Piano di Tutela delle Acque	D	1:100000	Accesso al pubblico	Italiano	10/11/2022	SRG-VLL-LO.22.pdf	15159 kB
SRG-VLL-LO.23.A	Planimetria impianto su catastale - dettaglio cavidotti	Sorgenia Zefiro Srl	Planimetria impianto su catastale - dettaglio cavidotti	D	1:4000	Accesso al pubblico	Italiano	09/12/2022	SRG-VLL-LO.23.A.pdf	32585 kB
SRG-VLL-LO.23.B	Planimetria impianto su catastale - dettaglio strade	Sorgenia Zefiro Srl	Planimetria impianto su catastale - dettaglio strade	D	1:4000	Accesso al pubblico	Italiano	09/12/2022	SRG-VLL-LO.23.B.pdf	20382 kB
SRG-VLL-LO.23.C	Planimetria impianto su catastale - dettaglio sterri e riporti	Sorgenia Zefiro Srl	Planimetria impianto su catastale - dettaglio sterri e riporti	D	1:4000	Accesso al pubblico	Italiano	02/12/2022	SRG-VLL-LO.23.C.pdf	19541 kB
SRG-VLL-LO.23.D	Planimetria impianto su catastale - dettaglio interventi stradali per trasportabilità al sito	Sorgenia Zefiro Srl	Planimetria impianto su catastale - dettaglio interventi stradali per trasportabilità al sito	D	1:4000	Accesso al pubblico	Italiano	07/12/2022	SRG-VLL-LO.23.D.pdf	36801 kB
SRG-VLL-LO.24	Opere in progetto con Reti Natura 2000 ed Ecologica - Aree non idonee - Area vasta	Sorgenia Zefiro Srl	Opere in progetto con Reti Natura 2000 ed Ecologica - Aree non idonee - Area vasta	D	1:25000	Accesso al pubblico	Italiano	10/11/2022	SRG-VLL-LO.24.pdf	24182 kB
SRG-VLL-LO.25.A	Inquadramento urbanistico e vincolistico - aree percorse dal fuoco - dettaglio cavidotti	Sorgenia Zefiro Srl	Inquadramento urbanistico e vincolistico - aree percorse dal fuoco - dettaglio cavidotti	D	1:10000	Accesso al pubblico	Italiano	03/11/2022	SRG-VLL-LO.25.A.pdf	48751 kB
SRG-VLL-LO.25.B	Inquadramento urbanistico e vincolistico - aree percorse dal fuoco - dettaglio strade	Sorgenia Zefiro Srl	Inquadramento urbanistico e vincolistico - aree percorse dal fuoco - dettaglio strade	D	1:10000	Accesso al pubblico	Italiano	03/11/2022	SRG-VLL-LO.25.B.pdf	10979 kB
SRG-VLL-LO.26	Tavola dell'intervisibilità potenziale	Sorgenia Zefiro Srl	Tavola dell'intervisibilità potenziale	D	1:25000	Accesso al pubblico	Italiano	10/11/2022	SRG-VLL-LO.26.pdf	18152 kB
SRG-VLL-LO.27	Tavola dell'impatto visivo potenziale	Sorgenia Zefiro Srl	Tavola dell'impatto visivo potenziale	D	1:25000	Accesso al pubblico	Italiano	10/11/2022	SRG-VLL-LO.27.pdf	17491 kB
SRG-VLL-LO.28	Tavola dell'impatto cumulativo con impianti eolici in esercizio- intervisibilità potenziale	Sorgenia Zefiro Srl	Tavola dell'impatto cumulativo con impianti eolici in esercizio- intervisibilità potenziale	D	1:25000	Accesso al pubblico	Italiano	10/11/2022	SRG-VLL-LO.28.pdf	20424 kB
SRG-VLL-LO.29	Tavola dell'impatto cumulativo con impianti eolici autorizzati ed in autorizzazione - intervisibilità potenziale	Sorgenia Zefiro Srl	Tavola dell'impatto cumulativo con impianti eolici autorizzati ed in autorizzazione - intervisibilità potenziale	D	1:25000	Accesso al pubblico	Italiano	10/11/2022	SRG-VLL-LO.29.pdf	19720 kB
SRG-VLL-LO.30	Aerogeneratori in progetto con impianti eolici in esercizio - area vasta	Sorgenia Zefiro Srl	Aerogeneratori in progetto con impianti eolici in esercizio - area vasta	D	1:25000	Accesso al pubblico	Italiano	10/11/2022	SRG-VLL-LO.30.pdf	16021 kB
SRG-VLL-LO.31	Aerogeneratori in progetto con impianti eolici autorizzati ed in autorizzazione - area vasta	Sorgenia Zefiro Srl	Aerogeneratori in progetto con impianti eolici autorizzati ed in autorizzazione - area vasta	D	1:25000	Accesso al pubblico	Italiano	10/11/2022	SRG-VLL-LO.31.pdf	16320 kB
SRG-VLL-MVP	Monografie interferenze dirette vincoli paesaggistici	Sorgenia Zefiro Srl	Monografie interferenze dirette vincoli paesaggistici	R		Accesso al pubblico	Italiano	10/11/2022	SRG-VLL-MVP.pdf	14986 kB
SRG-VLL-OC.01	Planimetria e profilo strada di progetto con indicazione delle sezioni trasversali - Strada T1	Sorgenia Zefiro Srl	Planimetria e profilo strada di progetto con indicazione delle sezioni trasversali - Strada T1	D	1:300	Accesso al pubblico	Italiano	02/11/2022	SRG-VLL-OC.01.pdf	1163 kB
SRG-VLL-OC.02	Planimetria e profilo strada di progetto con indicazione delle sezioni trasversali - Strada T2	Sorgenia Zefiro Srl	Planimetria e profilo strada di progetto con indicazione delle sezioni trasversali - Strada T2	D	1:300	Accesso al pubblico	Italiano	02/11/2022	SRG-VLL-OC.02.pdf	1223 kB
SRG-VLL-OC.03	Planimetria e profilo strada di progetto con indicazione delle sezioni trasversali - Strada T3	Sorgenia Zefiro Srl	Planimetria e profilo strada di progetto con indicazione delle sezioni trasversali - Strada T3	D	1:300	Accesso al pubblico	Italiano	02/11/2022	SRG-VLL-OC.03.pdf	1355 kB
SRG-VLL-OC.04	Planimetria e profilo strada di progetto con indicazione delle sezioni trasversali - Strada T4	Sorgenia Zefiro Srl	Planimetria e profilo strada di progetto con indicazione delle sezioni trasversali - Strada T4	D	1:500	Accesso al pubblico	Italiano	02/11/2022	SRG-VLL-OC.04.pdf	1162 kB
SRG-VLL-OC.05	Planimetria e profilo strada di progetto con indicazione delle sezioni trasversali - Strada T5	Sorgenia Zefiro Srl	Planimetria e profilo strada di progetto con indicazione delle sezioni trasversali - Strada T5	D	1:1500	Accesso al pubblico	Italiano	02/11/2022	SRG-VLL-OC.05.pdf	997 kB
SRG-VLL-OC.06	Planimetria e profilo strada di progetto con indicazione delle sezioni trasversali - Strada T6	Sorgenia Zefiro Srl	Planimetria e profilo strada di progetto con indicazione delle sezioni trasversali - Strada T6	D	1:300	Accesso al pubblico	Italiano	02/11/2022	SRG-VLL-OC.06.pdf	859 kB
SRG-VLL-OC.07	Planimetria e profilo strada di progetto con indicazione delle sezioni trasversali - Strada SU	Sorgenia Zefiro Srl	Planimetria e profilo strada di progetto con indicazione delle sezioni trasversali - Strada SU	D	1:200	Accesso al pubblico	Italiano	02/11/2022	SRG-VLL-OC.07.pdf	946 kB

SRG-VLL-OC.08	Sezioni longitudinali e trasversali delle piazzole di progetto - Piazzola T1	Sorgenia Zefiro Srl	Sezioni longitudinali e trasversali delle piazzole di progetto - Piazzola T1	D	1:200, 1:300	Accesso al pubblico	Italiano	02/11/2022	SRG-VLL-OC.08.pdf	1021 kB
SRG-VLL-OC.09	Sezioni longitudinali e trasversali delle piazzole di progetto - Piazzola T2	Sorgenia Zefiro Srl	Sezioni longitudinali e trasversali delle piazzole di progetto - Piazzola T2	D	1:200	Accesso al pubblico	Italiano	02/11/2022	SRG-VLL-OC.09.pdf	1120 kB
SRG-VLL-OC.10	Sezioni longitudinali e trasversali delle piazzole di progetto - Piazzola T3	Sorgenia Zefiro Srl	Sezioni longitudinali e trasversali delle piazzole di progetto - Piazzola T3	D	1:200, 1:300	Accesso al pubblico	Italiano	02/11/2022	SRG-VLL-OC.10.pdf	1173 kB
SRG-VLL-OC.11	Sezioni longitudinali e trasversali delle piazzole di progetto - Piazzola T4	Sorgenia Zefiro Srl	Sezioni longitudinali e trasversali delle piazzole di progetto - Piazzola T4	D	1:200	Accesso al pubblico	Italiano	02/11/2022	SRG-VLL-OC.11.pdf	1038 kB
SRG-VLL-OC.12	Sezioni longitudinali e trasversali delle piazzole di progetto - Piazzola T5	Sorgenia Zefiro Srl	Sezioni longitudinali e trasversali delle piazzole di progetto - Piazzola T5	D	1:200, 1:300	Accesso al pubblico	Italiano	02/11/2022	SRG-VLL-OC.12.pdf	960 kB
SRG-VLL-OC.13	Sezioni longitudinali e trasversali delle piazzole di progetto - Piazzola T6	Sorgenia Zefiro Srl	Sezioni longitudinali e trasversali delle piazzole di progetto - Piazzola T6	D	1:200	Accesso al pubblico	Italiano	02/11/2022	SRG-VLL-OC.13.pdf	816 kB
SRG-VLL-OC.14	Sezioni longitudinali e trasversali delle piazzole di progetto - Area di cantiere/stoccaggio	Sorgenia Zefiro Srl	Sezioni longitudinali e trasversali delle piazzole di progetto - Area di cantiere/stoccaggio	D	1:500	Accesso al pubblico	Italiano	02/11/2022	SRG-VLL-OC.14.pdf	1037 kB
SRG-VLL-OC.15	Sezioni longitudinali e trasversali delle aree di progetto - Area SU	Sorgenia Zefiro Srl	Sezioni longitudinali e trasversali delle aree di progetto - Area SU	D	1:200	Accesso al pubblico	Italiano	02/11/2022	SRG-VLL-OC.15.pdf	1100 kB
SRG-VLL-OC.16	Sezioni stradali dei tronchi di viabilità di nuova realizzazione - Strada T1	Sorgenia Zefiro Srl	Sezioni stradali dei tronchi di viabilità di nuova realizzazione - Strada T1	D	1:200	Accesso al pubblico	Italiano	02/11/2022	SRG-VLL-OC.16.pdf	1850 kB
SRG-VLL-OC.17	Sezioni stradali dei tronchi di viabilità di nuova realizzazione - Strada T2	Sorgenia Zefiro Srl	Sezioni stradali dei tronchi di viabilità di nuova realizzazione - Strada T2	D	1:200	Accesso al pubblico	Italiano	02/11/2022	SRG-VLL-OC.17.pdf	1896 kB
SRG-VLL-OC.18	Sezioni stradali dei tronchi di viabilità di nuova realizzazione - Strada T3	Sorgenia Zefiro Srl	Sezioni stradali dei tronchi di viabilità di nuova realizzazione - Strada T3	D	1:200	Accesso al pubblico	Italiano	02/11/2022	SRG-VLL-OC.18.pdf	1375 kB
SRG-VLL-OC.19	Sezioni stradali dei tronchi di viabilità di nuova realizzazione - Strada T4	Sorgenia Zefiro Srl	Sezioni stradali dei tronchi di viabilità di nuova realizzazione - Strada T4	D	1:200	Accesso al pubblico	Italiano	02/11/2022	SRG-VLL-OC.19.pdf	3067 kB
SRG-VLL-OC.20	Sezioni stradali dei tronchi di viabilità di nuova realizzazione - Strada T5	Sorgenia Zefiro Srl	Sezioni stradali dei tronchi di viabilità di nuova realizzazione - Strada T5	D	1:200	Accesso al pubblico	Italiano	02/11/2022	SRG-VLL-OC.20.pdf	1589 kB
SRG-VLL-OC.21	Sezioni stradali dei tronchi di viabilità di nuova realizzazione - Strada T6	Sorgenia Zefiro Srl	Sezioni stradali dei tronchi di viabilità di nuova realizzazione - Strada T6	D	1:200	Accesso al pubblico	Italiano	02/11/2022	SRG-VLL-OC.21.pdf	1855 kB
SRG-VLL-OC.22	Sezioni stradali dei tronchi di viabilità di nuova realizzazione - Strada SU	Sorgenia Zefiro Srl	Sezioni stradali dei tronchi di viabilità di nuova realizzazione - Strada SU	D	1:200	Accesso al pubblico	Italiano	02/11/2022	SRG-VLL-OC.22.pdf	1697 kB
SRG-VLL-PDR	Piano di dismissione e ripristino	Sorgenia Zefiro Srl	Piano di dismissione e ripristino	R		Accesso al pubblico	Italiano	02/11/2022	SRG-VLL-PDR.pdf	697 kB
SRG-VLL-PED	Relazione agronomica	Sorgenia Zefiro Srl	Relazione agronomica	R		Accesso al pubblico	Italiano	10/11/2022	SRG-VLL-PED.pdf	4462 kB
SRG-VLL-PMG	Piano di monitoraggio, gestione e manutenzione dell'impianto	Sorgenia Zefiro Srl	Piano di monitoraggio, gestione e manutenzione dell'impianto	R		Accesso al pubblico	Italiano	02/11/2022	SRG-VLL-PMG.pdf	767 kB
SRG-VLL-PPA	Piano particellare analitico	Sorgenia Zefiro Srl	Piano particellare analitico	R		Accesso al pubblico	Italiano	25/10/2022	SRG-VLL-PPA.pdf	647 kB
SRG-VLL-PPG	Piano particellare grafico	Sorgenia Zefiro Srl	Piano particellare grafico	D	1:4000	Accesso al pubblico	Italiano	07/12/2022	SRG-VLL-PPG.pdf	74817 kB
SRG-VLL-PSCP	Prime indicazioni sul piano di sicurezza e coordinamento	Sorgenia Zefiro Srl	Prime indicazioni sul piano di sicurezza e coordinamento	R		Accesso al pubblico	Italiano	25/10/2022	SRG-VLL-PSCP.pdf	2043 kB
SRG-VLL-RCR	Relazione di connessione alla RTN	Sorgenia Zefiro Srl	Relazione di connessione alla RTN	R		Accesso al pubblico	Italiano	25/10/2022	SRG-VLL-RCR.pdf	2197 kB
SRG-VLL-RFV	Studio floristico-vegetazionale	Sorgenia Zefiro Srl	Studio floristico-vegetazionale	R		Accesso al pubblico	Italiano	10/11/2022	SRG-VLL-RFV.pdf	2445 kB
SRG-VLL-RIA	Relazione di impatto acustico	Sorgenia Zefiro Srl	Relazione di impatto acustico	R		Accesso al pubblico	Italiano	10/11/2022	SRG-VLL-RIA.pdf	11318 kB
SRG-VLL-RIC	Relazione impatti cumulativi	Sorgenia Zefiro Srl	Relazione impatti cumulativi	R		Accesso al pubblico	Italiano	10/11/2022	SRG-VLL-RIC.pdf	2528 kB
SRG-VLL-RIE	Relazione di impatto elettromagnetico	Sorgenia Zefiro Srl	Relazione di impatto elettromagnetico	R		Accesso al pubblico	Italiano	25/10/2022	SRG-VLL-RIE.pdf	3367 kB
SRG-VLL-ROF	Report osservazioni floristico-vegetazionali	Sorgenia Zefiro Srl	Report osservazioni floristico-vegetazionali	R		Accesso al pubblico	Italiano	10/11/2022	SRG-VLL-ROF.pdf	315 kB
SRG-VLL-RSE	Relazione ricadute socio-occupazionali	Sorgenia Zefiro Srl	Relazione ricadute socio-occupazionali	R		Accesso al pubblico	Italiano	10/11/2022	SRG-VLL-RSE.pdf	1047 kB
SRG-VLL-RSF	Relazione stato avifauna	Sorgenia Zefiro Srl	Relazione stato avifauna	R		Accesso al pubblico	Italiano	03/11/2022	SRG-VLL-RSF.pdf	3725 kB
SRG-VLL-RTC	Relazione tecnica dei cavidotti	Sorgenia Zefiro Srl	Relazione tecnica dei cavidotti	R		Accesso al pubblico	Italiano	15/11/2022	SRG-VLL-RTC.pdf	6435 kB
SRG-VLL-RTCE	Relazione tecnica calcoli elettrici	Sorgenia Zefiro Srl	Relazione tecnica calcoli elettrici	R		Accesso al pubblico	Italiano	25/10/2022	SRG-VLL-RTCE.pdf	3482 kB
SRG-VLL-RTG	Relazione tecnica generale	Sorgenia Zefiro Srl	Relazione tecnica generale	R		Accesso al pubblico	Italiano	25/10/2022	SRG-VLL-RTG.pdf	3378 kB
SRG-VLL-RTI	Relazione tecnica impianti elettrici	Sorgenia Zefiro Srl	Relazione tecnica impianti elettrici	R		Accesso al pubblico	Italiano	25/10/2022	SRG-VLL-RTI.pdf	2998 kB
SRG-VLL-SA	Studio anemologico	Sorgenia Zefiro Srl	Studio anemologico	R		Accesso al pubblico	Italiano	25/10/2022	SRG-VLL-SA.pdf	2476 kB
SRG-VLL-SF	Studio sugli effetti di shadow flickering	Sorgenia Zefiro Srl	Studio sugli effetti di shadow flickering	R		Accesso al pubblico	Italiano	25/10/2022	SRG-VLL-SF.pdf	2153 kB
SRG-VLL-SIV	Studio impatto visivo e paesaggistico	Sorgenia Zefiro Srl	Studio impatto visivo e paesaggistico	R		Accesso al pubblico	Italiano	10/11/2022	SRG-VLL-SIV.pdf	13234 kB
SRG-VLL-ST	Studio sulla trasportabilità dal porto al sito	Sorgenia Zefiro Srl	Studio sulla trasportabilità dal porto al sito	R		Accesso al pubblico	Italiano	25/10/2022	SRG-VLL-ST.pdf	3020 kB
SRG-VLL-SIA.A	Relazione Generale Studio di Impatto Ambientale - Introduzione	Sorgenia Zefiro Srl	Relazione Generale Studio di Impatto Ambientale - Introduzione	R		Accesso al pubblico	Italiano	10/11/2022	SRG-VLL-SIA.A.pdf	3231 kB
SRG-VLL-SIA.B	Relazione Generale Studio di Impatto Ambientale - Quadro di Riferimento Programmatico	Sorgenia Zefiro Srl	Relazione Generale Studio di Impatto Ambientale - Quadro di Riferimento Programmatico	R		Accesso al pubblico	Italiano	10/11/2022	SRG-VLL-SIA.B.pdf	9480 kB
SRG-VLL-SIA.C	Relazione Generale Studio di Impatto Ambientale - Quadro di Riferimento Ambientale	Sorgenia Zefiro Srl	Relazione Generale Studio di Impatto Ambientale - Quadro di Riferimento Ambientale	R		Accesso al pubblico	Italiano	10/11/2022	SRG-VLL-SIA.C.pdf	6868 kB
SRG-VLL-SIA.D	Relazione Generale Studio di Impatto Ambientale - Quadro di Riferimento Progettuale	Sorgenia Zefiro Srl	Relazione Generale Studio di Impatto Ambientale - Quadro di Riferimento Progettuale	R		Accesso al pubblico	Italiano	10/11/2022	SRG-VLL-SIA.D.pdf	2000 kB
SRG-VLL-SNT	Sintesi non tecnica	Sorgenia Zefiro Srl	Sintesi non tecnica	R		Accesso al pubblico	Italiano	10/11/2022	SRG-VLL-SNT.pdf	2927 kB
SRG-VLL-MMA	Modalità di monitoraggio dell'avifauna e della chiroterofauna	Sorgenia Zefiro Srl	Modalità di monitoraggio dell'avifauna e della chiroterofauna	R		Accesso al pubblico	Italiano	03/11/2022	SRG-VLL-MMA.pdf	421 kB

SRG-VLL-PMA	Piano di monitoraggio ambientale	Sorgenia Zefiro Srl	Piano di monitoraggio ambientale	R		Accesso al pubblico	Italiano	10/11/2022	SRG-VLL-PMA.pdf	1200 kB
SRG-VLL-RP	Relazione paesaggistica	Sorgenia Zefiro Srl	Relazione paesaggistica	R		Accesso al pubblico	Italiano	10/11/2022	SRG-VLL-RP.pdf	4860 kB