FOTOSIMULAZIONE

Stato di fatto

Modellazione 3D



Fotosimulazione

Modellazione 3D con Impianti in fase autorizzativa (WTG del pto di vista non rappresentata)



Fotosimulazione con Impianti in fase autorizzativa

Ingrandimento fotosimulazione

N.B. Nella presente immagini e dimensioni reali dell'impianto nella vista e l'angolo di vista che esso occupa vengono enfatizzati

PUNTO DI VISTA

Localizzazione del pto di vista Torre 1 su ortofoto

Localizzazione del pto di vista Torre 1 su CTR

ANALISI IMPATTO VISIVO

Localizzazione con cono visivo dal punto di vista fotogratico

Sezioni altimetriche
Punto di vista - Aerogeneratori





REGIONE SICILIA

Comuni di Valledolmo (PA) e Sclafani Bagni (PA)

PROGETTO DEFINITIVO

PROGETTO DEFINITIVO PER LA REALIZZAZIONE DI UN IMPIANTO EOLICO DELLA POTENZA DI 36 MW sito nei comuni di Valledolmo (PA) e Sclafani Bagni (PA) e delle relative opere di connessione da realizzarsi nei comuni di Caltavuturo, Polizzi Generosa, Castellana Sicula e Villalba

TITOLO

Fotosimulazione Torre 01

PROGETTAZIONE	PROPONENTE	ESTENSORE DIA
STUDIO RINNOVABILI SRI International S.r.l. C.so Vittorio Emanuele II, 282-284 - 00186 Roma Tel. 06 9927050 - Fax 06 99800166 C.F. e P.IVA 16421251006	sorgenia SPA Sorgenia Zafiro S.r.l. P.IVA 16421251006 Iscr. CERTIFICATO Indirizzo PEC: sorgenia.zafiro@legalmail.it Sede legale: Via Alessandro Algardi 4, 20148 Milano Ing. Eugenio Bontempo	BLC BLC s.r.l. Via Amedeo Avogadro, 10/ - 50144 Firenze (FI) P.IVA 05347030482 Ing. Giuseppe Bellucci Ing. Gabriella La Grassa

00	10/11/2022	FM	GLC	Sorgenia Zafiro	Fotosimulazione Torre 01
N. Revisione	Data	Elaborato	Controllato	Approvato	Descrizione

N° DOCUMENTO	SCALA	FORMATO
SRG-VLL-FOTO.9	-	-