

REGIONE SICILIA








Comuni di Valledolmo (PA) e Sclafani Bagni (PA)

PROGETTO DEFINITIVO

PROGETTO DEFINITIVO PER LA REALIZZAZIONE DI UN IMPIANTO EOLICO DELLA POTENZA DI 36 MW sito nei comuni di Valledolmo (PA) e Sclafani Bagni (PA) e delle relative opere di connessione da realizzarsi nei comuni di Caltavuturo, Polizzi Generosa, Castellana Sicula e Villalba

TITOLO

REPORT OSSERVAZIONI FLORISTICO-VEGETAZIONALI

PROGETTAZIONE	PROPONENTE	ESTENSORE SIA
 SR International S.r.l. C.so Vittorio Emanuele II, 282-284 - 00186 Roma Tel. 06 8079555 - Fax 06 80693106 C.F e P.IVA 13457211004 	 Sorgenia Zefiro Srl Codice Fiscale e Partita Iva: 12497930961 Indirizzo PEC: sorgenia.zefiro@legalmail.it Sede legale: Via Alessandro Algardi 4, 20148 Milano	 BLC s.r.l. Via Umberto Giordano, 152 - 90144 Palermo (PA) P.IVA 07007040822 bhc.ingegneriambientale@gmail.com Ing. Eugenio Bordonali  Ing. Gabriella Lo Cascio   Dott. Biol. Salvatore Cambria

Revisione	Data	Elaborato	Verificato	Approvato	Descrizione
00	10/11/2022	aa. vv.	GLC	Sorgenia Zefiro	OSSERVAZIONI FLORISTICO-VEGETAZIONALI

N° DOCUMENTO SRG-VLL-ROF	SCALA -	FORMATO A4
------------------------------------	------------	----------------------

RILIEVI FLORISTICO VEGETAZIONALE, FASE EX ANTE-OPERAM PARCO EOLICO “VALLEDOLMO”

Area T01 – Impianto Valledolmo, Rilievo di riferimento	
Tipologia di ambiente: seminativo cerealicolo su superfici con scarsa inclinazione.	
Flora rara, minacciata, di interesse comunitaria, prioritaria: <i>Ferulago campestris</i> .	
Formazioni vegetali e habitat prioritari: Vegetazione nitrofila infestante i seminativi, presenza di aspetti arbustivi con <i>Spartium junceum</i> e <i>Cytisus infestus</i> in prossimità del sito di installazione (rilievo).	
Data di rilevamento	6 luglio 2022
Superficie	200 m ²
Coordinate	37.7755° 13.8229°
Altitudine	740 m

<i>Spartium junceum</i>	3
<i>Cytisus infestus</i>	2
<i>Rubus ulmifolius</i>	1
<i>Ampelodesmos mauritanicus</i>	1
<i>Foeniculum vulgare</i>	+
<i>Ferulago campestris</i>	+
<i>Acanthus mollis</i>	+
<i>Daucus carota</i>	+
<i>Eryngium campestre</i>	+

+ = <1%

1 = 1-5%

2 = 5-25%

3 = 25-50%

4 = 50-75%

5 = 75 - 100%

Area T02 – Impianto Valledolmo	
Tipologia di ambiente: seminativo cerealicolo su superfici con scarsa inclinazione.	
Flora rara, minacciata, di interesse comunitaria, prioritaria: Assente	
Formazioni vegetali e habitat prioritari: Incolti con <i>Mentha suaveolens</i> , seminativi.	
Data di rilevamento	6 luglio 2022
Superficie	200 m ²
Coordinate	37.7721° 13.8351°
Altitudine	757 m

<i>Mentha suaveolens</i>	4
<i>Eryngium campestre</i>	1
<i>Sixalix atropurpurea</i>	+
<i>Carlina lanata</i>	+
<i>Daucus carota</i>	+

Area T03 – Impianto Valledolmo	
Tipologia di ambiente: Coltivi.	
Flora rara, minacciata, di interesse comunitaria, prioritaria: Assente	
Formazioni vegetali e habitat prioritari: Pascoli con <i>Eryngium campestre</i> e altre specie spinose, canneti con <i>Arundo plinii</i> e aspetti igrofili con <i>Juncus effusus</i> sui suoli umidi.	
Data di rilevamento	6 luglio 2022
Superficie	200 m ²
Coordinate	37.7695 ° 13.8509 °
Altitudine	712 m

<i>Eryngium campestre</i>	3
<i>Carlina lanata</i>	1
<i>Daucus carota</i>	1
<i>Onopordum illyricum</i>	+
<i>Asphodelus ramosum</i>	+
<i>Xanthium spinosum</i>	+
<i>Centaurea solstitialis</i>	+
<i>Dianthus sicutus</i>	+
<i>Sixalix atropurpurea</i>	+
<i>Verbascum sinuatu,</i>	+

Area T04 – Impianto Valledolmo	
Tipologia di ambiente: Coltivi e rimboschimento con conifere non native.	
Flora rara, minacciata, di interesse comunitaria, prioritaria: Assente	
Formazioni vegetali e habitat prioritari: Vegetazione annuale infestante i coltivi, arbusteti con <i>Spartium junceum</i> e <i>Cytisus infestus</i> .	
Data di rilevamento	6 luglio 2022
Superficie	200 m ²
Coordinate	37.7684 ° 13.8766 °
Altitudine	704 m

<i>Cytisus infestus</i>	3
<i>Rubus ulmifolius</i>	2
<i>Spartium junceum</i>	1
<i>Eryngium campestre</i>	+
<i>Avena fatua</i>	+
<i>Acanthus mollis</i>	+
<i>Foeniculum vulgare</i>	+
<i>Reichardia picroides</i>	+
<i>Helminthotheca echioides</i>	+
<i>Papaver rhoeas</i>	+

Area T05 – Impianto Valledolmo	
Tipologia di ambiente: Coltivi con laghetto agricolo	
Flora rara, minacciata, di interesse comunitaria, prioritaria: Assente	
Formazioni vegetali e habitat prioritari: Vegetazione annuale infestante i coltivi.	
Data di rilevamento	6 luglio 2022
Superficie	200 m ²
Coordinate	37.7802 ° 13.8686 °
Altitudine	720 m

Area T06– Impianto Valledolmo	
Tipologia di ambiente: Coltivi.	
Flora rara, minacciata, di interesse comunitaria, prioritaria: Assente	
Formazioni vegetali e habitat prioritari: Vegetazione annuale infestante i coltivi.	
Data di rilevamento	6 luglio 2022
Superficie	200 m ²
Coordinate	37.7853 ° 13.8796 °
Altitudine	703 m

20/07/2022

Salvatore Romolo