PLANIMETRIA
SCALA 1:200

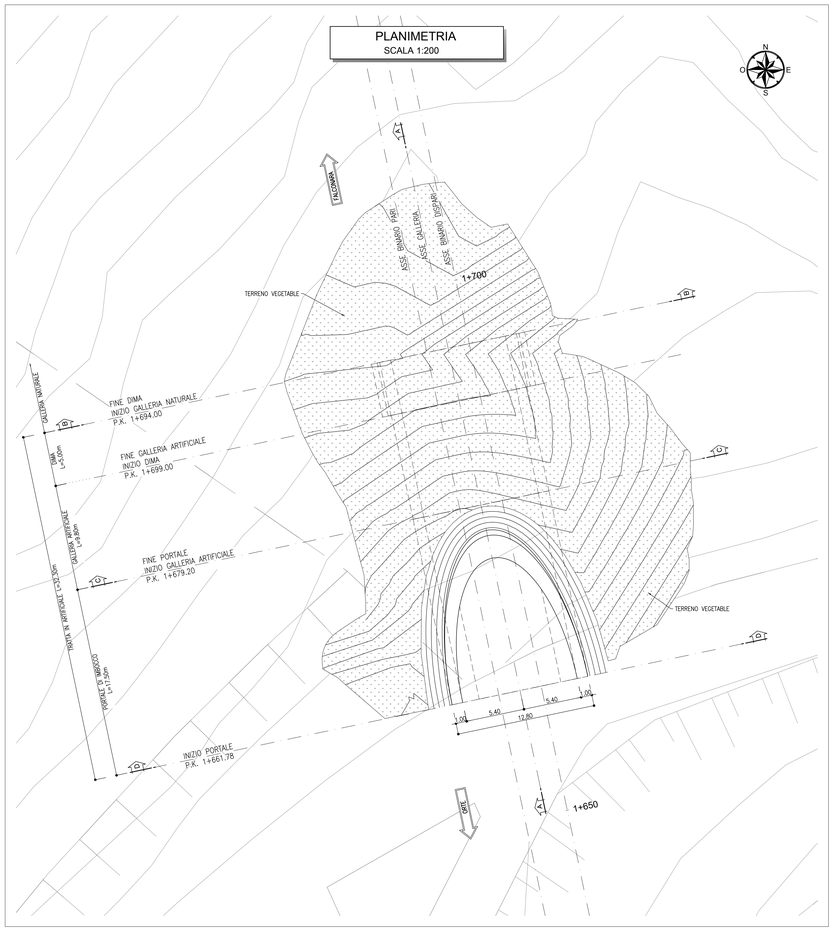

SEZIONE A-A
SCALA 1:200

PROFILO LONGITUDINALE

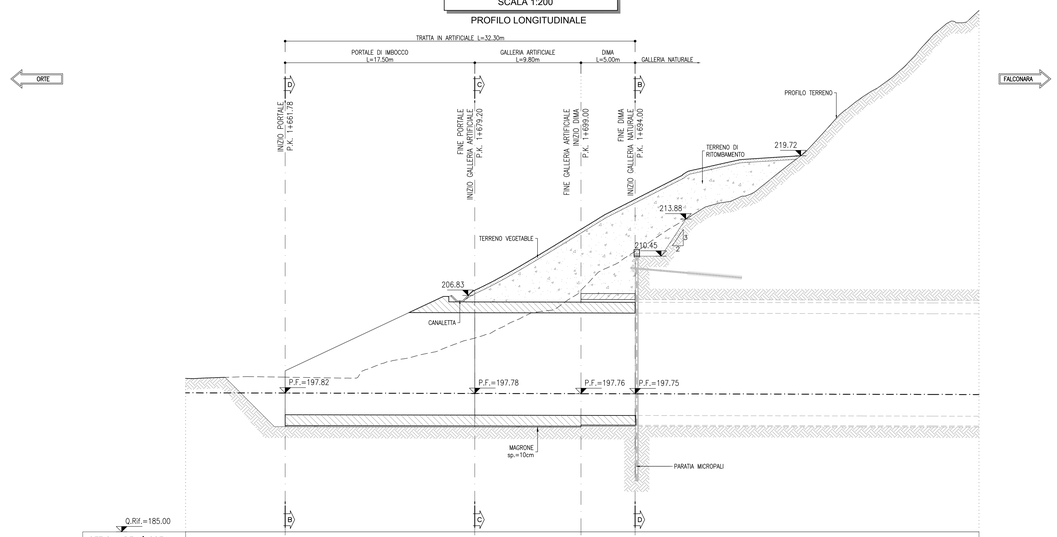

SEZIONI DELL'ASSE	1	2	3	4
PROGRESSIVE	1661.70	1679.20	1699.00	1694.00
QUOTE TERRENO	199.28	202.89	207.31	210.87
QUOTE PROGETTO	197.82	197.78	197.76	197.75
PARZIALI	17.50	9.80	5.00	

KEY PLAN - Scala 1:50.000

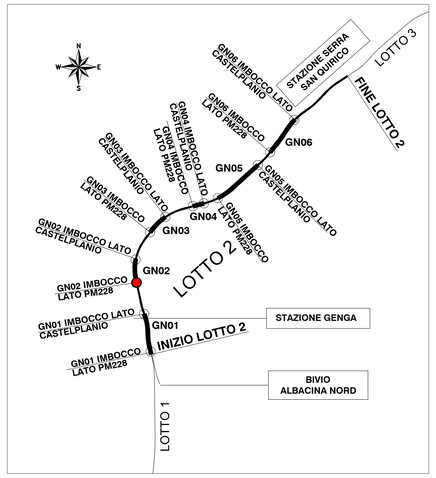

NOTE

– EVENTUALI DIFFERENZE TRA LE MISURE TOTALI E LE SOMMATORIE DELLE MISURE PARZIALI SONO DOVUTE AGLI ARROTONDAMENTI AUTOMATICI DI AUTOCAD

LEGENDA

P.F.= PIANO DEL FERRO
P.S.= PIANO DI SCAVO

COMMITTENTE:

RFI RETE FERROVIARIA ITALIANA
GRUPPO FERROVIE DELLO STATO ITALIANE

PROGETTAZIONE:

ITALFERR
GRUPPO FERROVIE DELLO STATO ITALIANE

U.O. GALLERIE

PROGETTO FATTIBILITA' TECNICO ECONOMICA

POTENZIAMENTO INFRASTRUTTURALE ORTE-FALCONARA RADDOPPIO DELLA TRATTA PM228-CASTELPLANIO
Lotto 2

GALLERIA GENGA GN02 - IMBOCCO LATO PM228

Fase provvisoria - Planimetria e profilo longitudinale

SCALA : 1:200

COMMESSA	LOTTO	FASE	ENTE	TIPO DOC.	OPERA/DISCIPLINA	PROGR.	REV.
IR0P	02	R	07	L9	GA0300	001	A

Revis.	Descrizione	Redatto	Data	Verificato	Data	Approvato	Data	Autorizzato	Data
A	Emissione per gara	E.Fiorilli	Ottobre 2022	G. Guarracci	Ottobre 2022	C. Urciuoli	Ottobre 2022	A. Scotti Ottobre 2022	
								ITALFERR S.p.A. U.O. GALLERIE Dott. Ing. Antonio Scotti Ordine Ingegneri Roma n. 19084	

File: IR0P02R07L9GA0300001A.dwg | n. Elab.: