## PLANIMETRIA
SCALA 1:200

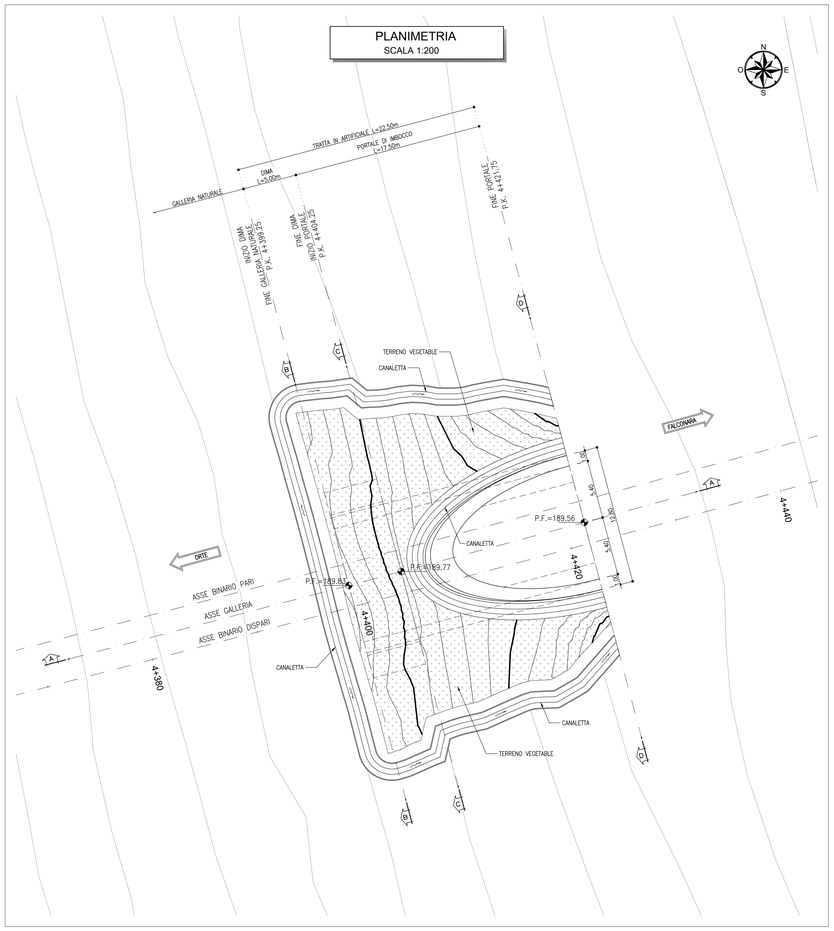


## SEZIONE A-A
SCALA 1:200

PROFILO LONGITUDINALE

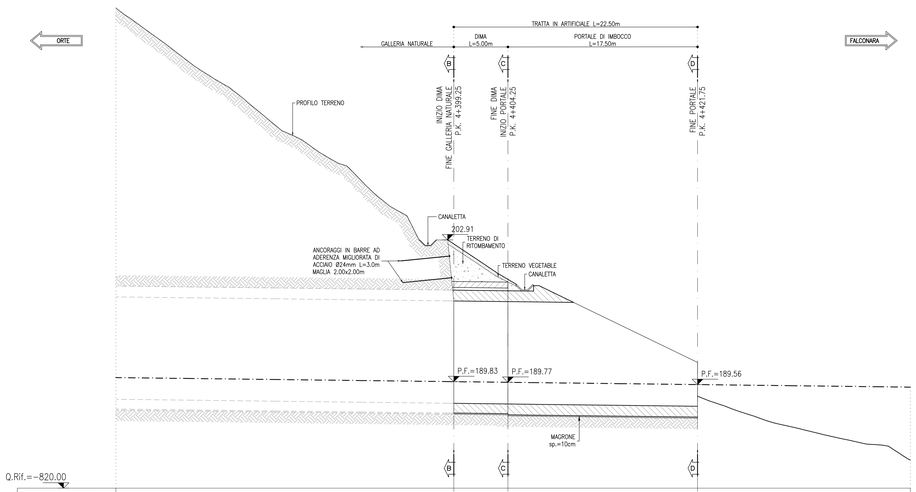


Q.Rif.=-820.00

| | | | | | | |
|---|---|---|---|---|---|---|
| SEZIONI DELL'ASSE | 1 | | 2 | | 3 | |
| PROGRESSIVE | 4399.25 | | 4404.25 | | 4421.75 | |
| QUOTE TERRENO | 202.98 | | 199.31 | | 188.25 | |
| QUOTE PROGETTO | 189.83 | | 189.77 | | 189.56 | |
| PARZIALI | | 5.00 | | 17.50 | | |

KEY PLAN - Scala 1:50.000

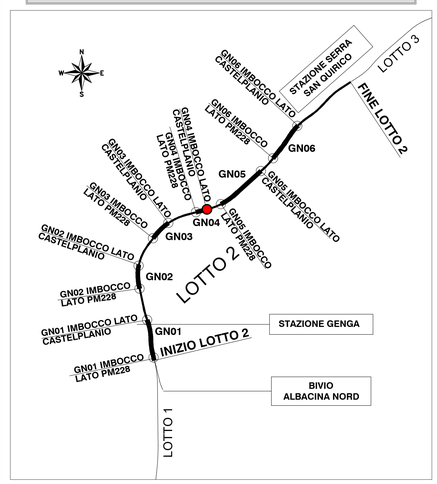


### NOTE

- EVENTUALI DIFFERENZE TRA LE MISURE TOTALI E LE SOMMATORIE DELLE MISURE PARZIALI SONO DOVUTE AGLI ARROTONDAMENTI AUTOMATICI DI AUTOCAD

### LEGENDA

P.F.= PIANO DEL FERRO
P.S.= PIANO DI SCAVO

COMMITTENTE:

RFI RETE FERROVIARIA ITALIANA
GRUPPO FERROVIE DELLO STATO ITALIANE

PROGETTAZIONE:

ITALFERR
GRUPPO FERROVIE DELLO STATO ITALIANE

**U.O. GALLERIE**

**PROGETTO FATTIBILITA' TECNICO ECONOMICA**

**POTENZIAMENTO INFRASTRUTTURALE ORTE-FALCONARA RADDOPPIO DELLA TRATTA PM228-CASTELPLANIO Lotto 2**

**GALLERIA PONTE CHIARODOVO GN04 - IMBOCCO CASTELPLANIO**

Sistemazione definitiva - Planimetria e profilo longitudinale

SCALA : 1:200

| COMMESSA | LOTTO | FASE | ENTE | TIPO DOC. | OPERA/DISCIPLINA | PROGR. | REV. |
|---|---|---|---|---|---|---|---|
| IR0P | 02 | R | 07 | L9 | GA0800 | 001 | A |

| Revis. | Descrizione | Redatto | Data | Verificato | Data | Approvato | Data | Autorizzato | Data |
|---|---|---|---|---|---|---|---|---|---|
| A | Emissione per gara | E.Fiorilli | Ottobre 2022 | G. Quarzicci | Ottobre 2022 | C. Urciuoli | Ottobre 2022 | A. Sciotti, Ottobre 2022 | |

File: IR0P02R07L9GA0800001A.dwg

n. Elab.: