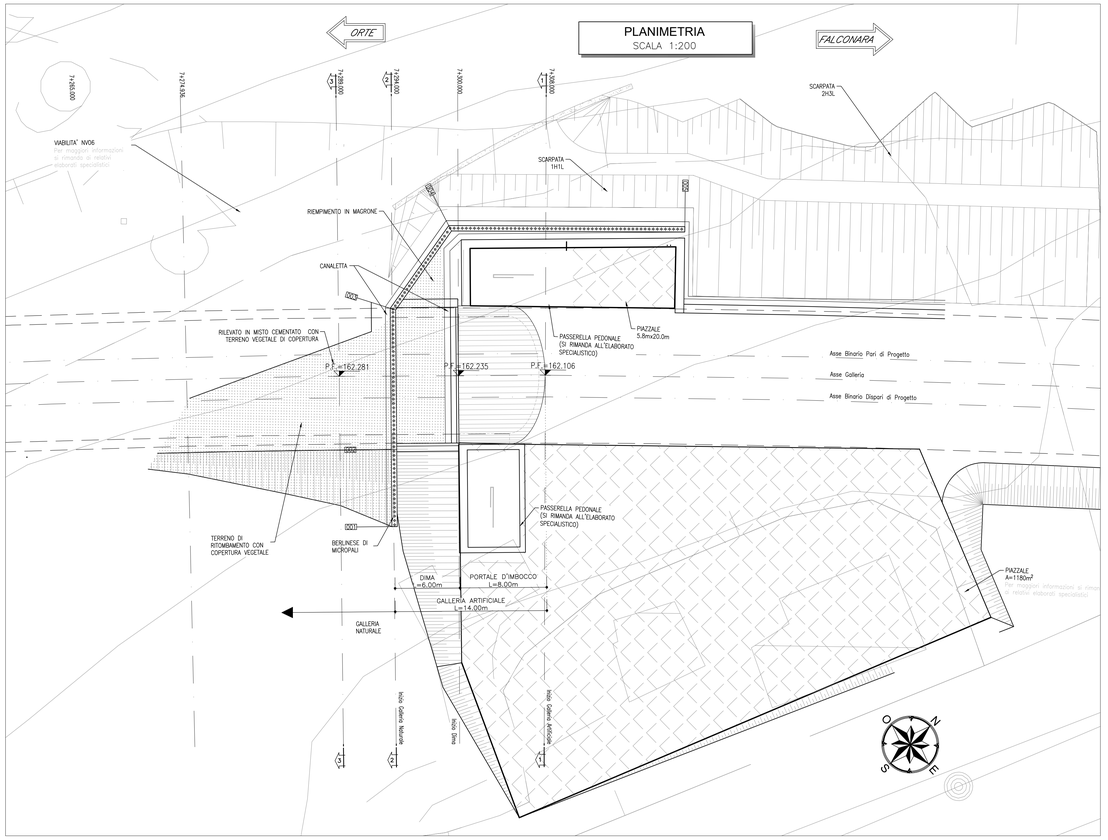

KEY PLAN - Scala 1:50.000

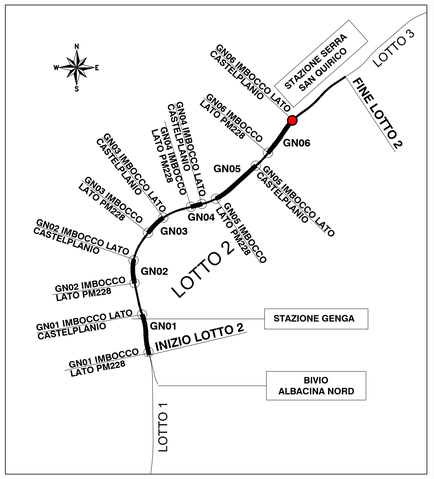

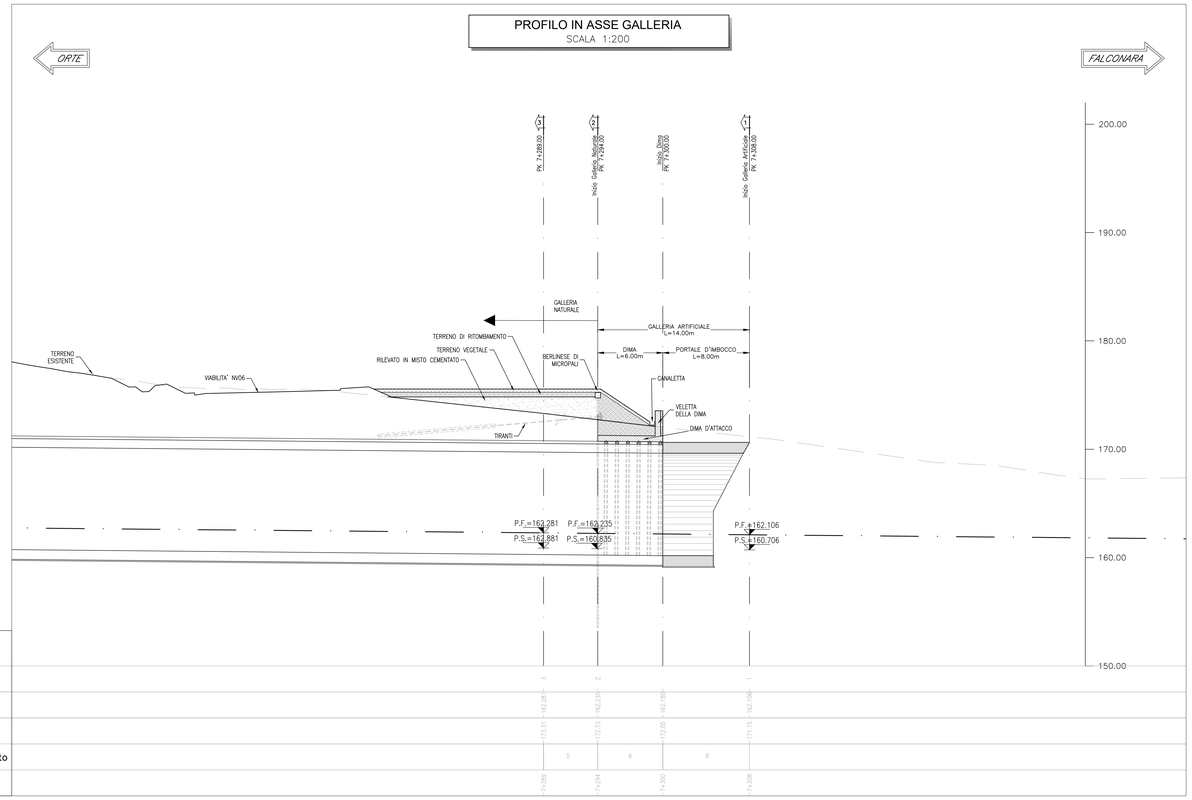

NOTE

- EVENTUALI DIFFERENZE TRA LE MISURE TOTALI E LE SOMMATORIE DELLE MISURE PARZIALI SONO DOVUTE AGLI ARROTONDAMENTI AUTOMATICI DI AUTOCAD

LEGENDA

P.F.= PIANO DEL FERRO
P.S.= PIANO DI SCAVO

COMMITTENTE:

RFI RETE FERROVIARIA ITALIANA
GRUPPO FERROVIE DELLO STATO ITALIANE

PROGETTAZIONE:

ITALFERR
GRUPPO FERROVIE DELLO STATO ITALIANE

U.O. GALLERIE

PROGETTO FATTIBILITA' TECNICO ECONOMICA

POTENZIAMENTO INFRASTRUTTURALE ORTE-FALCONARA RADDOPPIO DELLA TRATTA PM228-CASTELPLANIO Lotto 2

GALLERIA MURANO GN06 - IMBOCCO LATO CASTELPLANIO

Sistemazione definitiva - Planimetria e profilo longitudinale

SCALA : 1:200

COMMESSA	LOTTO	FASE	ENTE	TIPO DOC.	OPERA/DISCIPLINA	PROGR.	REV.
IR0P	02	R	07	L9	GA1200	001	A

Revis.	Descrizione	Redatto	Data	Verificato	Data	Approvato	Data	Autorizzato	Data
A	Emissione per gara	E.Fiorilli	Ottobre 2022	G. Quarzicci	Ottobre 2022	C. Urciuoli	Ottobre 2022	A. Scietti Ottobre 2022	

File: IR0P02R07L9GA1200001A.dwg

n. Elab.:

FATTORE DI PLOTTAGGIO LAYOUT: 1 unità layout = 1 mm su carta