SEZIONE 2-2
PROG. 0+070.00
SCALA 1:200

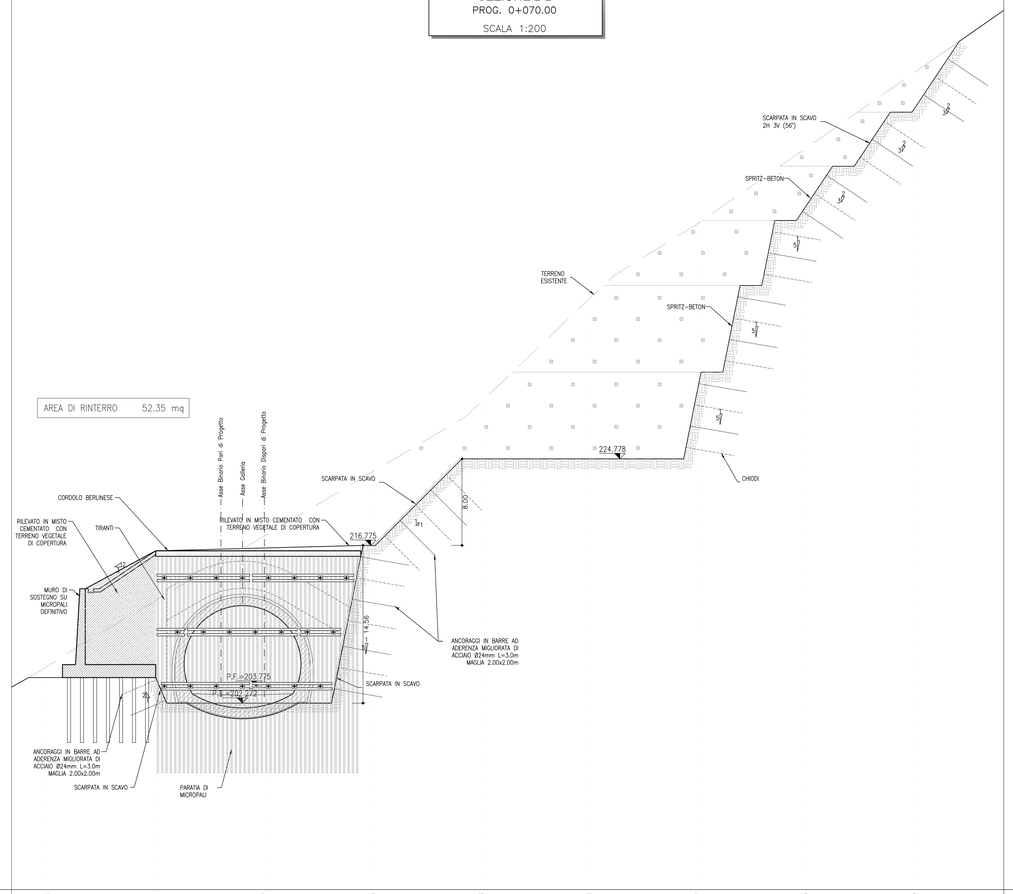

Q.rif.: 185,000

Quote Progetto	204.54	211.71	203.77	208.78	208.78	208.78	233.77	249.39	258.39		
Quote Terreno	205.63	211.71	217.64	223.53	225.01	229.54	244.49	253.45	265.42		
Dist. Parz. Progetto		10.00	10.00	10.00	10.00	10.00	10.00	10.00	10.00	10.00	
Distanze Progetto	0.00	10.00	20.00	30.00	40.00	50.00	60.00				

SEZIONE 1-1
PROG. 0+056.00
SCALA 1:200

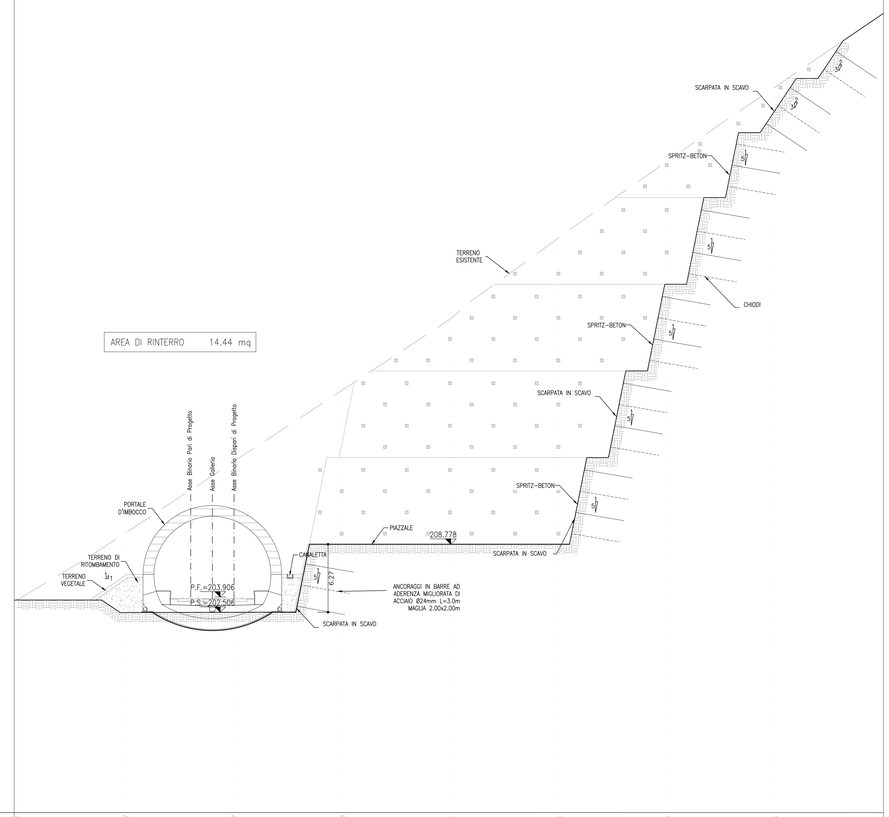

Q.rif.: 184,000

Quote Progetto	203.63	202.47	203.87	208.78	208.78	208.78	232.78	249.40			
Quote Terreno	203.66	209.84	214.43	223.07	226.6	227.09	244.15	253.54			
Dist. Parz. Progetto		10.00	10.00	10.00	10.00	10.00	10.00	10.00	10.00		
Distanze Progetto	0.00	10.00	20.00	30.00	40.00	50.00					

KEY PLAN - Scala 1:50.000

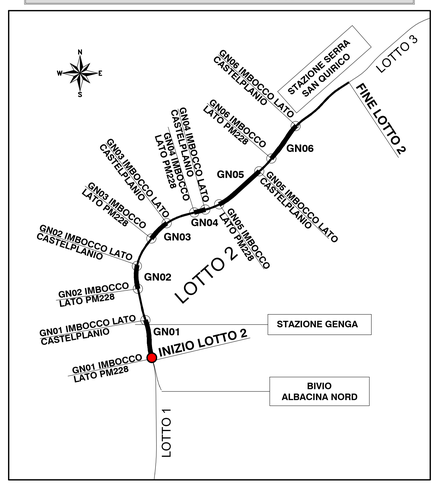

NOTE

– EVENTUALI DIFFERENZE TRA LE MISURE TOTALI E LE SOMMATORIE DELLE MISURE PARZIALI SONO DOVUTE AGLI ARROTONDAMENTI AUTOMATICI DI AUTOCAD

LEGENDA

P.F.= PIANO DEL FERRO
P.S.= PIANO DI SCAVO

SEZIONE 3-3
PROG. 0+080.00
SCALA 1:200

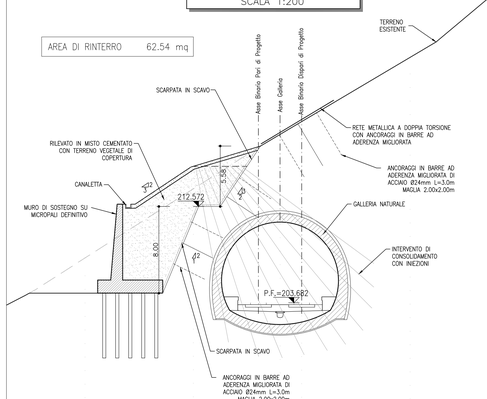

Q.rif.: 182,000

Quote Progetto	214.57	214.23	217.55	226.34	234.34	
Quote Terreno	207.82	214.23	220.41	226.34	234.34	
Dist. Parz. Progetto	10.00	10.00	10.00	10.00	10.00	
Distanze Progetto	0.00	10.00	20.00	30.00	40.00	

COMMITTENTE:

RFI RETE FERROVIARIA ITALIANA
GRUPPO FERROVIE DELLO STATO ITALIANE

PROGETTAZIONE:

ITALFERR
GRUPPO FERROVIE DELLO STATO ITALIANE

U.O. GALLERIE

PROGETTO FATTIBILITA' TECNICO ECONOMICA

POTENZIAMENTO INFRASTRUTTURALE ORTE-FALCONARA
RADDOPPIO DELLA TRATTA PM228-CASTELPLANIO
Lotto 2

GALLERIA VALTREARA GN01 - IMBOCCO LATO PM228
Sistemazione definitiva - Sezioni caratteristiche

SCALA : 1:200

COMMESSA	LOTTO	FASE	ENTE	TIPO DOC.	OPERA/DISCIPLINA	PROGR.	REV.
IR0P	02	R	07	W9	GA0100	001	A

Revis.	Descrizione	Redatto	Data	Verificato	Data	Approvato	Data	Autorizzato	Data
A	Emissione per gara	E.Fiorilli	07/10/2022	G. Quarzocci	07/10/2022	C. Urgiolli	07/10/2022	A. Scotti	07/10/2022

ITALFERR S.p.A. U.O. GALLERIE Dott. Ing. Andrea Scotti Ordine degli Ingegneri di Roma n. A - 18784

File: IR0P02R07W9GA0100001A.dwg | n. Elab.: