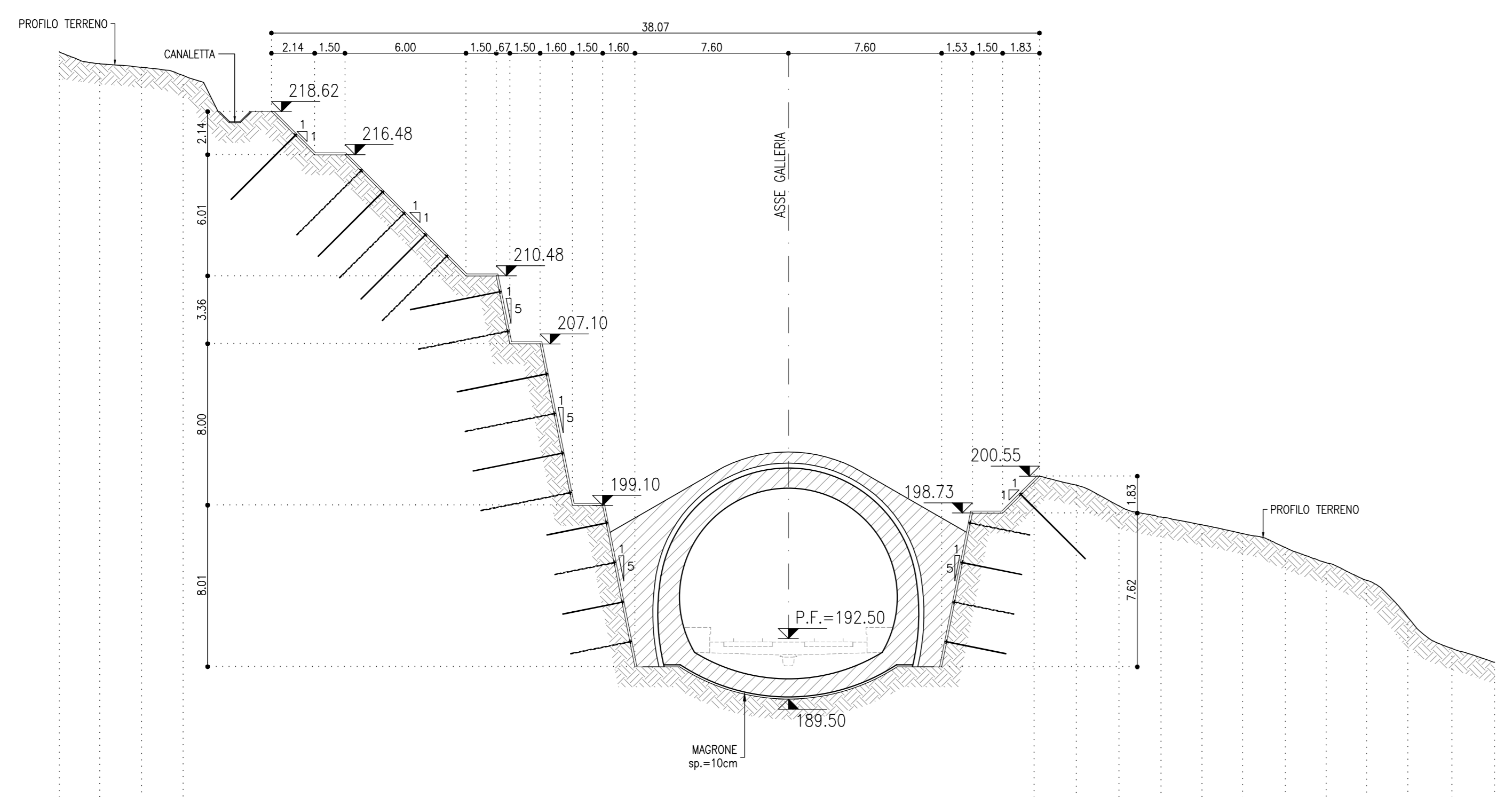


PROGRESSIVA 4+143.00
AREA DI RITOMB. 0,00 mq

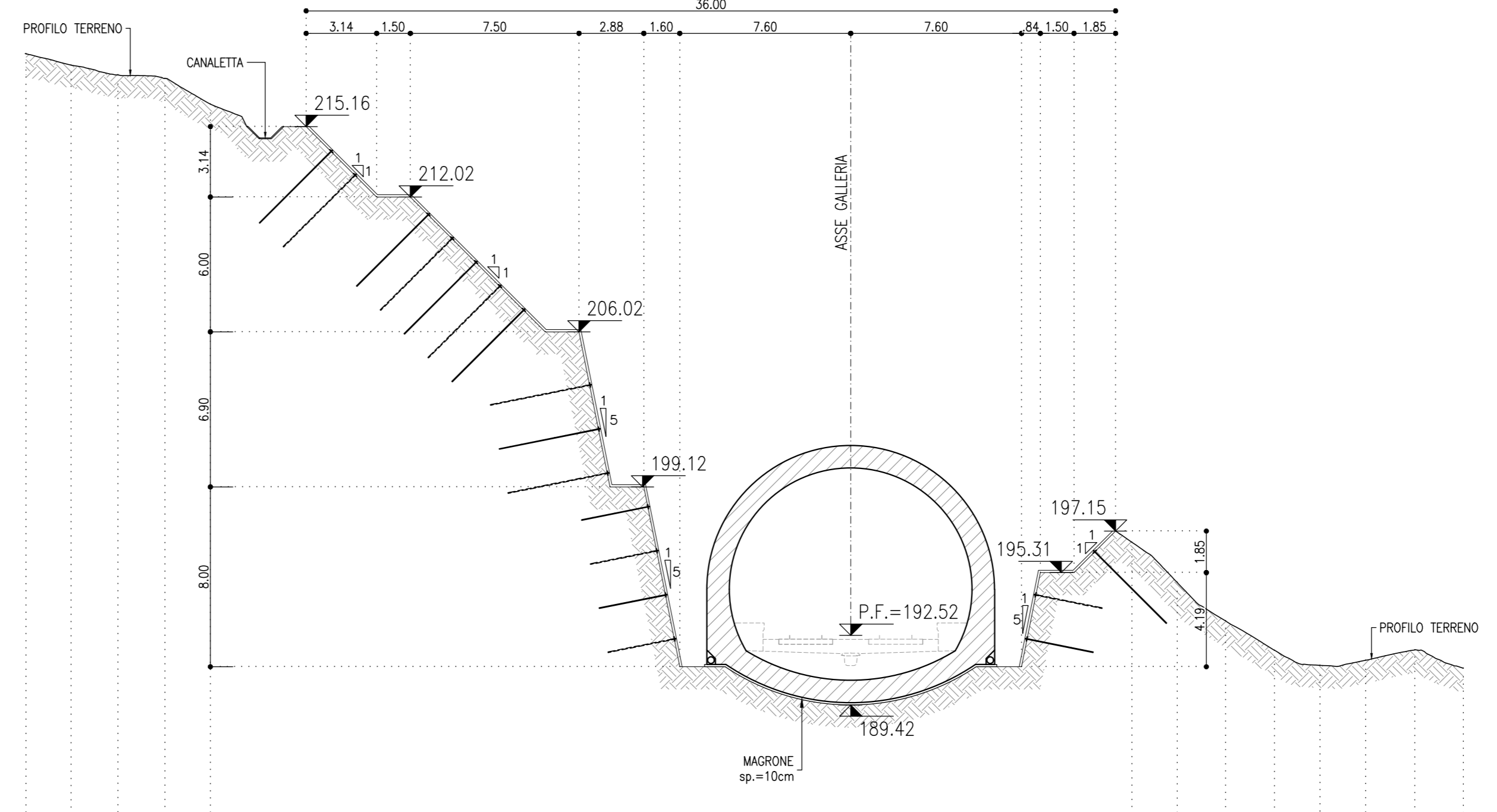
SEZIONE B-B
SCALA 1:200
SEZIONE TRASVERSALE



PROGRESSIVE	QUOTE TERRENO	QUOTE PROGETTO	PARZIALI
4+143.00	218.62	192.50	2.01
4+144.00	216.48	192.50	2.08
4+145.00	210.48	192.50	2.06
4+146.00	207.10	192.50	2.12
4+147.00	199.10	192.50	2.04
4+148.00	198.73	192.50	2.29
4+149.00	200.55	192.50	2.03
4+150.00	198.50	192.50	2.08
4+151.00	198.14	192.50	2.01
4+152.00	197.71	192.50	2.24
4+153.00	197.00	192.50	2.60
4+154.00	196.26	192.50	2.09
4+155.00	195.37	192.50	2.07
4+156.00	194.42	192.50	2.06
4+157.00	193.36	192.50	2.21
4+158.00	192.25	192.50	2.05
4+159.00	191.18	192.50	2.53
4+160.00	190.06	192.50	2.08
4+161.00	188.92	192.50	2.03
4+162.00	187.71	192.50	2.03
4+163.00	186.47	192.50	2.03
4+164.00	185.21	192.50	2.09
4+165.00	183.95	192.50	2.01
4+166.00	182.68	192.50	2.10
4+167.00	181.42	192.50	2.12
4+168.00	180.16	192.50	2.08
4+169.00	178.90	192.50	2.03
4+170.00	177.64	192.50	2.03
4+171.00	176.38	192.50	2.08
4+172.00	175.12	192.50	2.05
4+173.00	173.86	192.50	2.18
4+174.00	172.60	192.50	2.11

PROGRESSIVA 4+138.00
AREA DI RITOMB. 0,00 mq

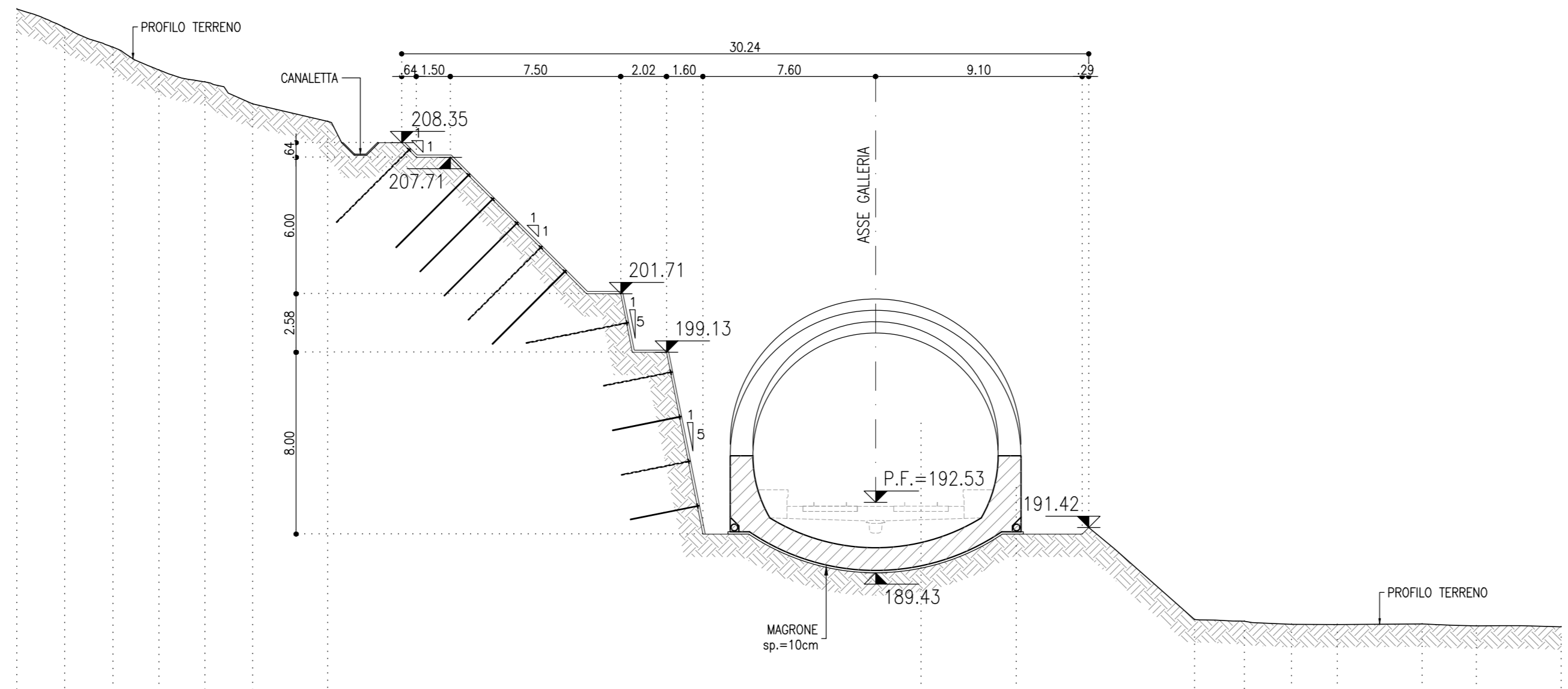
SEZIONE C-C
SCALA 1:200
SEZIONE TRASVERSALE



PROGRESSIVE	QUOTE TERRENO	QUOTE PROGETTO	PARZIALI
4+138.00	215.16	192.52	2.01
4+139.00	212.02	192.52	2.09
4+140.00	206.02	192.52	2.09
4+141.00	199.12	192.52	2.10
4+142.00	197.15	192.52	2.05
4+143.00	195.31	192.52	2.07
4+144.00	189.42	192.52	2.22
4+145.00	189.50	192.52	2.61
4+146.00	189.50	192.52	8.69
4+147.00	189.50	192.52	2.62
4+148.00	189.50	192.52	2.01
4+149.00	189.50	192.52	2.03
4+150.00	189.50	192.52	2.06
4+151.00	189.50	192.52	2.02
4+152.00	189.50	192.52	2.01
4+153.00	189.50	192.52	2.11
4+154.00	189.50	192.52	2.06
4+155.00	189.50	192.52	2.22
4+156.00	189.50	192.52	2.01
4+157.00	189.50	192.52	2.15
4+158.00	189.50	192.52	2.18
4+159.00	189.50	192.52	2.02
4+160.00	189.50	192.52	2.03
4+161.00	189.50	192.52	2.19
4+162.00	189.50	192.52	2.16

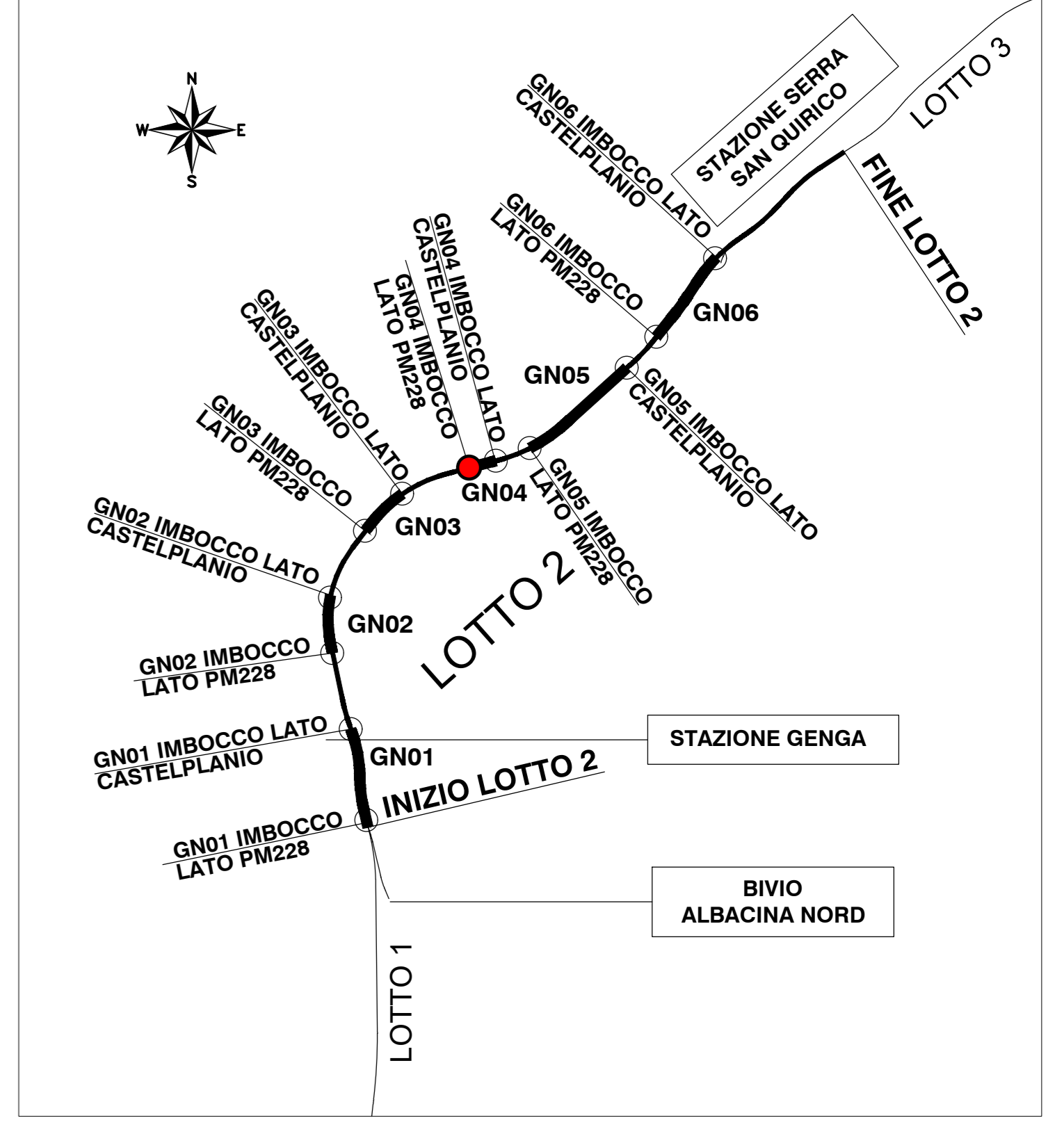
PROGRESSIVA 4+130.00
AREA DI RITOMB. 0,00 mq

SEZIONE D-D
SCALA 1:200
SEZIONE TRASVERSALE



PROGRESSIVE	QUOTE TERRENO	QUOTE PROGETTO	PARZIALI
4+130.00	208.35	192.53	2.10
4+131.00	207.71	192.53	2.13
4+132.00	201.71	192.53	2.02
4+133.00	199.13	192.53	2.10
4+134.00	192.53	192.53	3.30
4+135.00	191.42	192.53	4.51
4+136.00	189.43	192.53	4.13
4+137.00	189.43	192.53	4.20
4+138.00	189.43	192.53	3.23
4+139.00	189.43	192.53	4.46
4+140.00	189.43	192.53	2.06
4+141.00	189.43	192.53	3.52
4+142.00	189.43	192.53	4.19
4+143.00	189.43	192.53	2.54
4+144.00	189.43	192.53	5.31
4+145.00	189.43	192.53	2.20
4+146.00	189.43	192.53	2.07
4+147.00	189.43	192.53	2.02
4+148.00	189.43	192.53	3.73
4+149.00	189.43	192.53	2.39
4+150.00	189.43	192.53	3.74
4+151.00	189.43	192.53	2.69

KEY PLAN - Scala 1:50.000



NOTE

- EVENTUALI DIFFERENZE TRA LE MISURE TOTALI E LE SOMMATORIE DELLE MISURE PARZIALI SONO DOVUTE AGLI ARROTONDAMENTI AUTOMATICI DI AUTOCAD

LEGENDA

P.F.= PIANO DEL FERRO
P.S.= PIANO DI SCAVO

COMMITTENTE:

PROGETTAZIONE:

U.O. GALLERIE

PROGETTO FATTIBILITA' TECNICO ECONOMICA

POTENZIAMENTO INFRASTRUTTURALE ORTE-FALCONARA

RADDOPPIO DELLA TRATTA PM228-CASTELPLANIO

Lotto 2

GALLERIA PONTE CHIARODOVO GN04 - IMBOCCO LATO PM228

Sistemazione definitiva - Sezioni caratteristiche

SCALA: 1:200

COMMESSA	LOTTO	FASE	ENTE	TIPO DOC.	OPERA/DISCIPLINA	PROGR.	REV.
IR0P	02	R	07	W9	GA0700	001	A

Revis.	Descrizione	Redatto	Data	Verificato	Data	Approvato	Data	Autorizzato	Data
A	Emissione per gara	E. Figli	Ottobre 2022	G. Quarzani	Ottobre 2022	C. Ungoli	Ottobre 2022	A. Scipio	Ottobre 2022