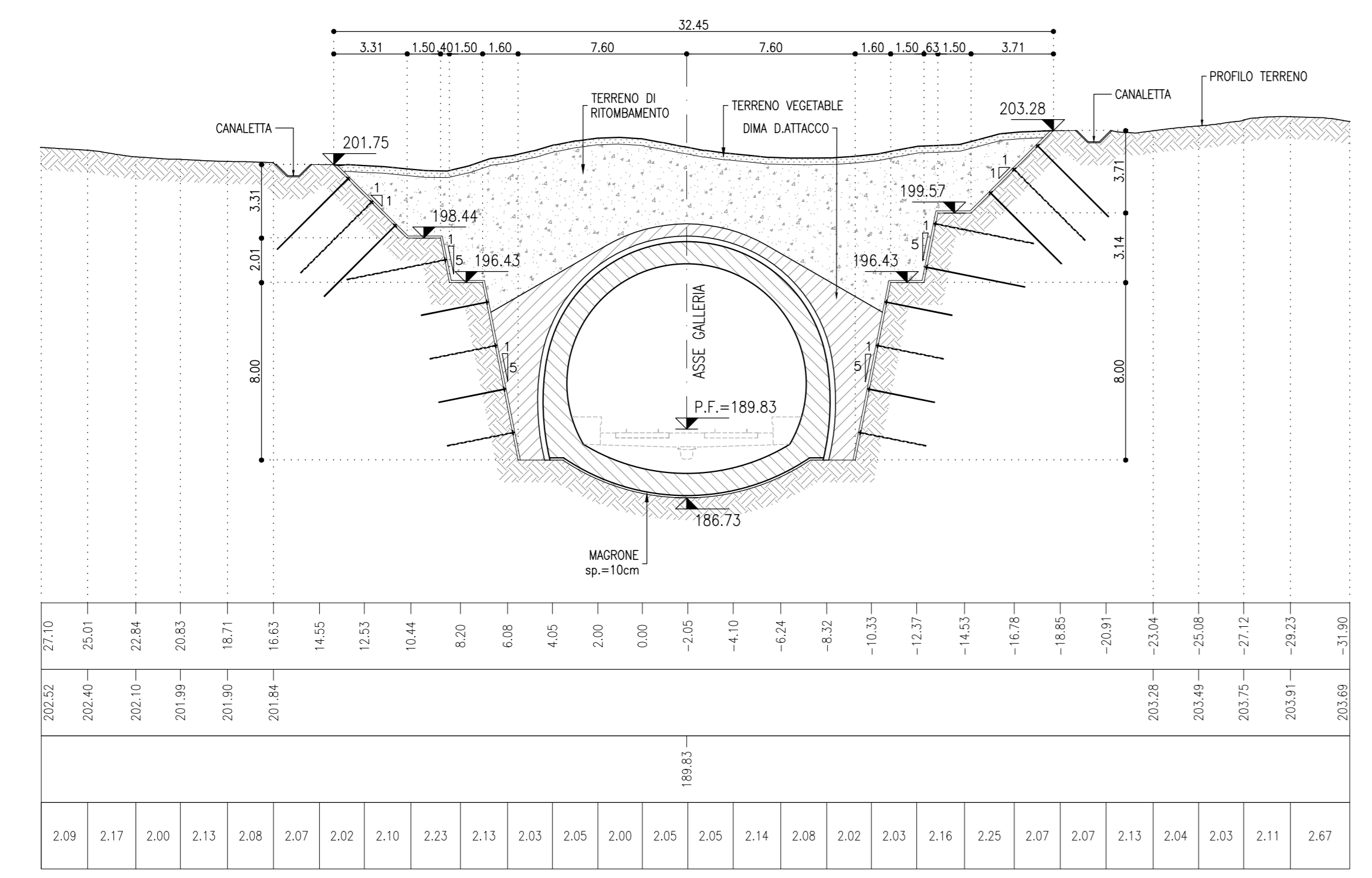


SEZIONE B-B
SCALA 1:200
SEZIONE TRASVERSALE

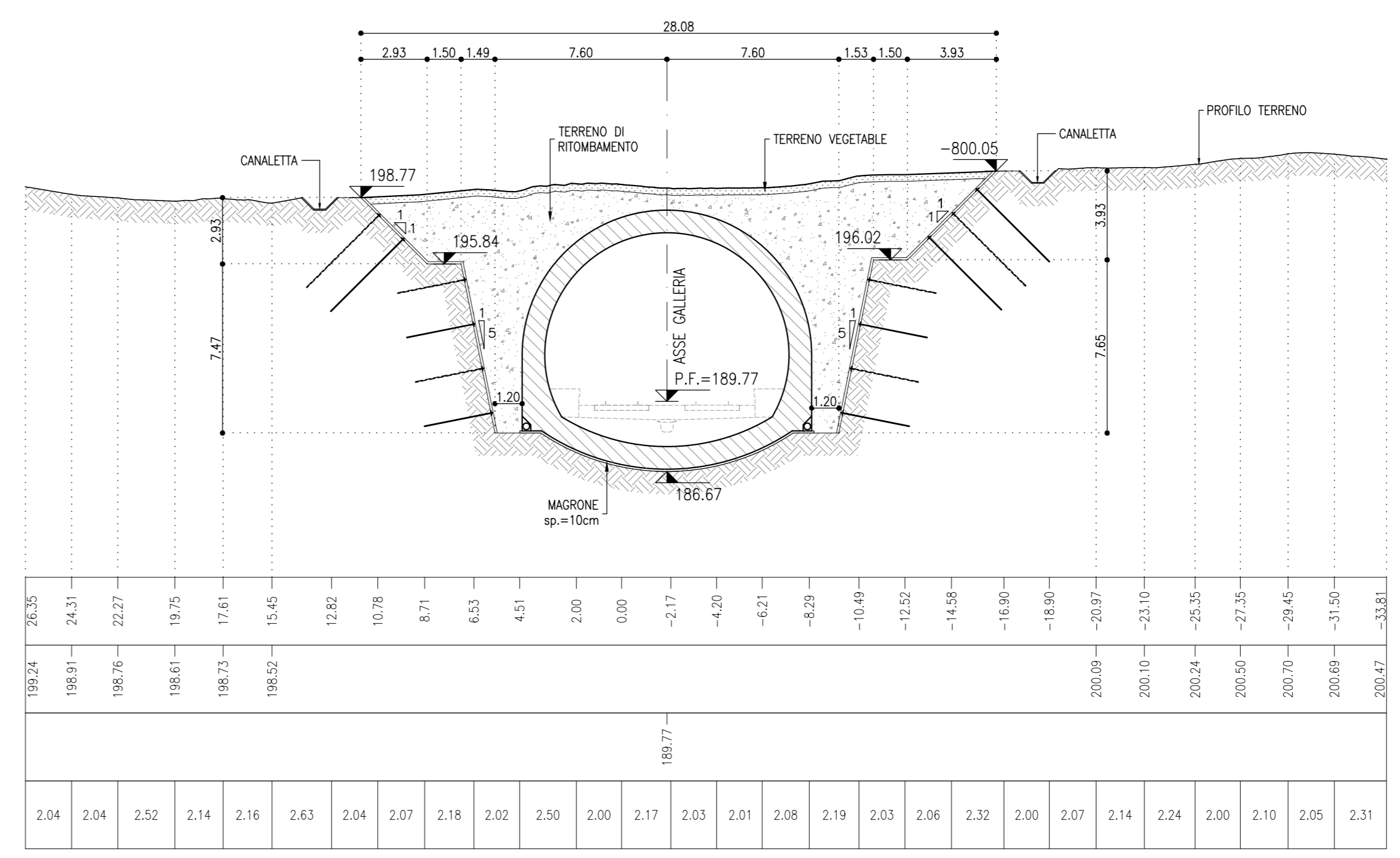
PROGRESSIVA 4+399,250
AREA DI RITOMB. 120,89 mq
TERRENO VEGETABILE 9,62 mq



Q. RIF. = 182,00			
PROGRESSIVE	27,10		
QUOTE TERRENO	25,91		
QUOTE PROGETTO		189,83	
PARZIALI	2,08		2,67

SEZIONE C-C
SCALA 1:200
SEZIONE TRASVERSALE

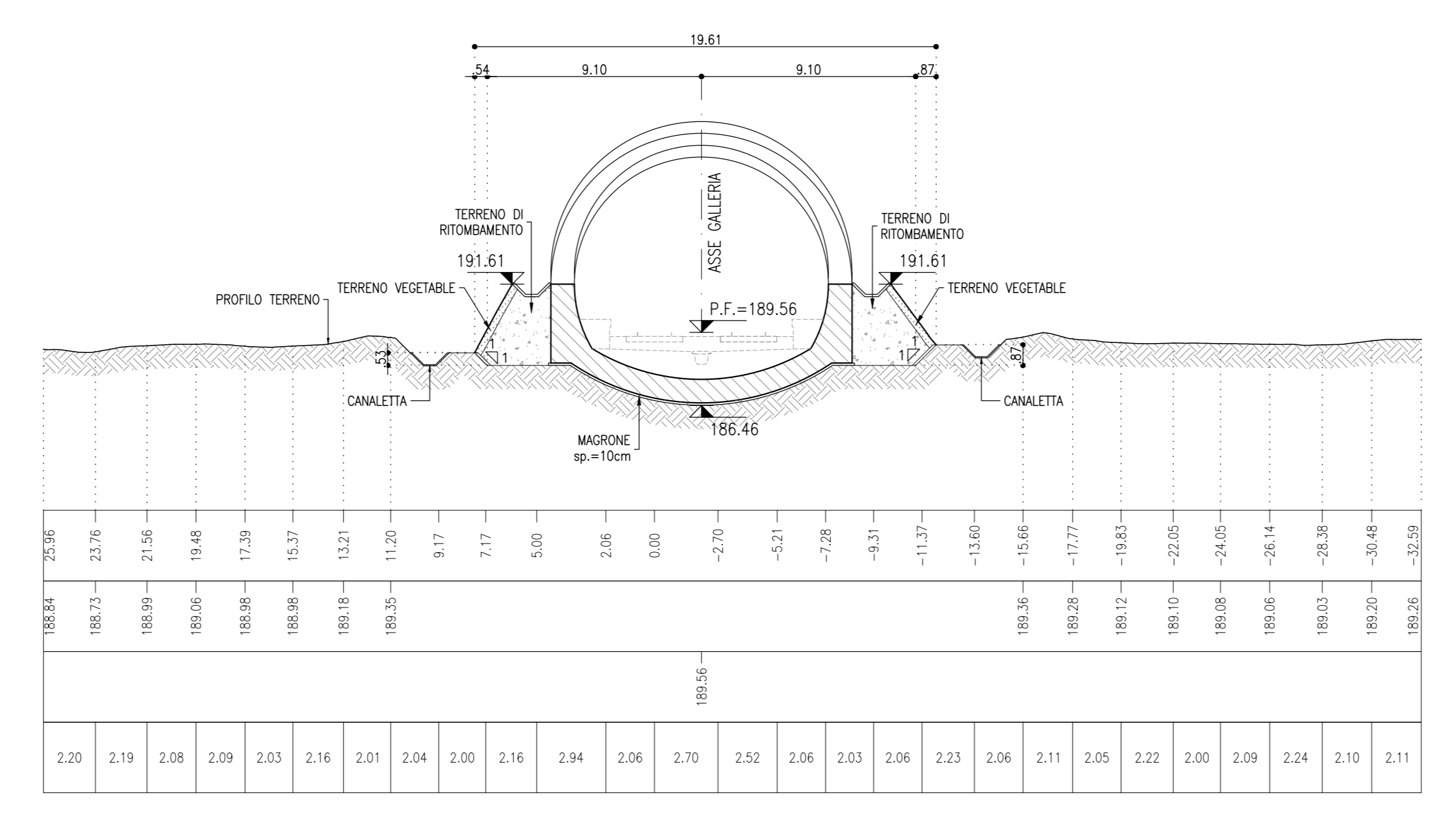
PROGRESSIVA 4+404,250
AREA DI RITOMB. 88,83 mq
TERRENO VEGETABILE 8,25 mq



Q. RIF. = 182,00			
PROGRESSIVE	26,35		
QUOTE TERRENO	24,31		
QUOTE PROGETTO		189,71	
PARZIALI	2,04		2,31

SEZIONE D-D
SCALA 1:200
SEZIONE TRASVERSALE

PROGRESSIVA 4+421,750
AREA DI RITOMB. 14,76 mq
TERRENO VEGETABILE 1,90 mq



Q. RIF. = 182,00			
PROGRESSIVE	23,96		
QUOTE TERRENO	21,56		
QUOTE PROGETTO		189,34	
PARZIALI	2,20		2,11

NOTE

- EVENTUALI DIFFERENZE TRA LE MISURE TOTALI E LE SOMMATORIE DELLE MISURE PARZIALI SONO DOVUTE AGLI ARROTONDAMENTI AUTOMATICI DI AUTOCAD

LEGGENDA

P.F.= PIANO DEL FERRO
P.S.= PIANO DI SCAVO

COMMITTENTE:

PROGETTAZIONE:

U.O. GALLERIE

PROGETTO FATTIBILITA' TECNICO ECONOMICA

POTENZIAMENTO INFRASTRUTTURALE ORTE-FALCONARA
RADDOPPIO DELLA TRATTA PM228-CASTELPLANIO
Lotto 2

GALLERIA PONTE CHIARODOVO GN04 - IMBOCCO CASTELPLANIO
Sistemazione definitiva - Sezioni caratteristiche

SCALA: 1:200

COMMESSA LOTTO FASE ENTE TIPO DOC. OPERA/DISCIPLINA PROG. REV.

IR0P 02 R 07 W9 GA0800 001 A

Revis.	Descrizione	Redatto	Data	Verificato	Data	Approvato	Data	Autorizzato	Data
A	Emissione per gara	E. Pignatelli	Ottobre 2022	G. Quaranta	Ottobre 2022	C. Urgonzi	Ottobre 2022	A. Sestini	Ottobre 2022

File: RFI\PROG\79\GA\080001A.dwg n. Elab.: _____