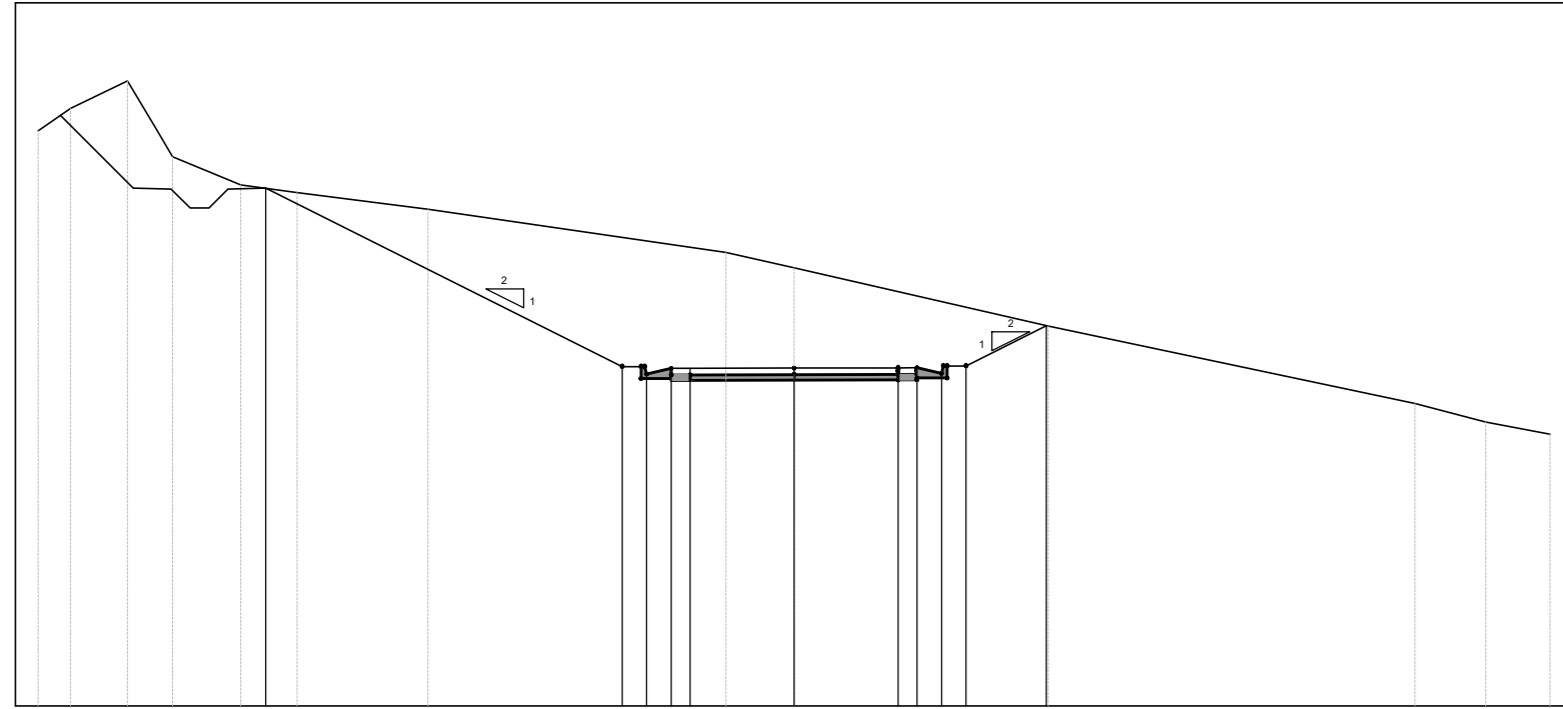
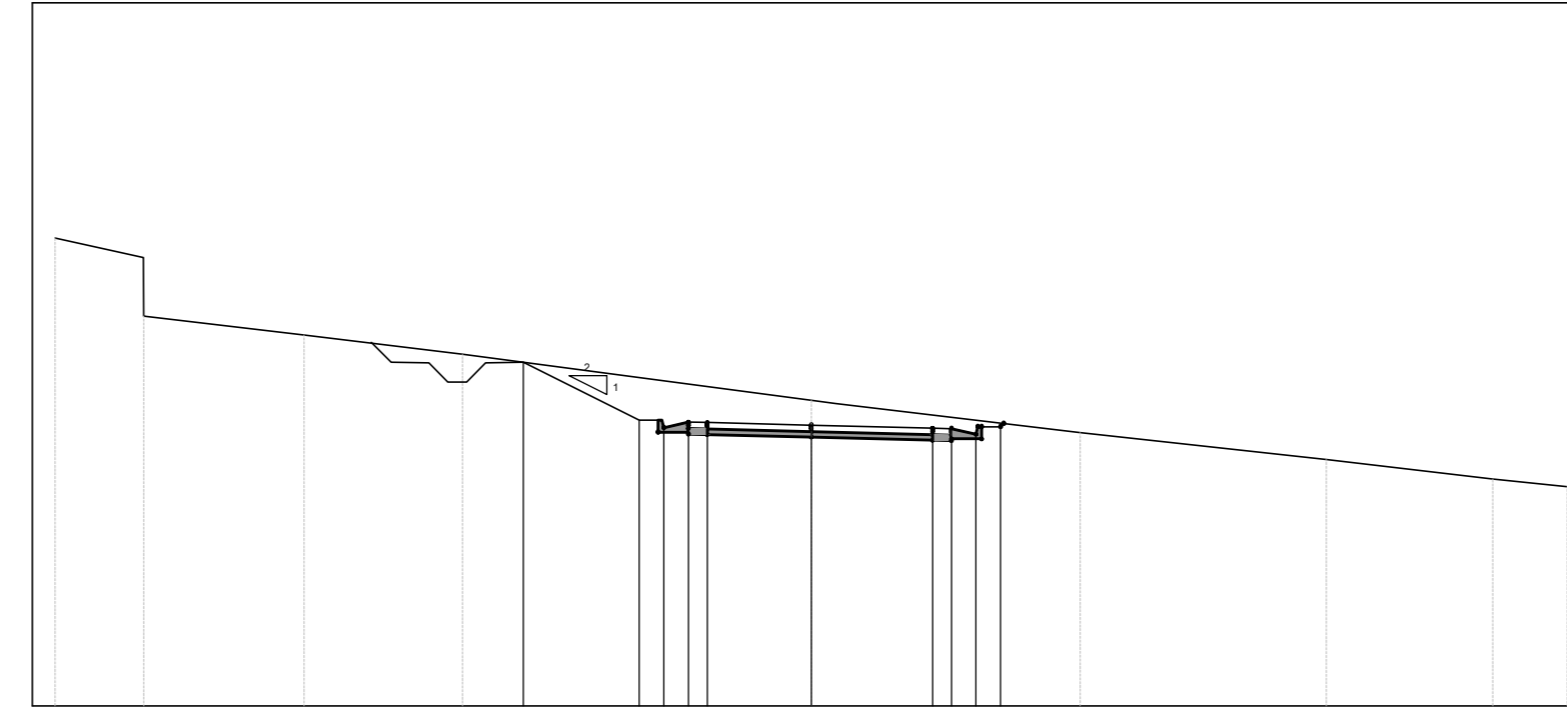


TRACCIATO - NV02  
Sezione 10  
Progressiva: 0+450.00  
Scala: 1:200  
Quota di Riferimento: 10.00



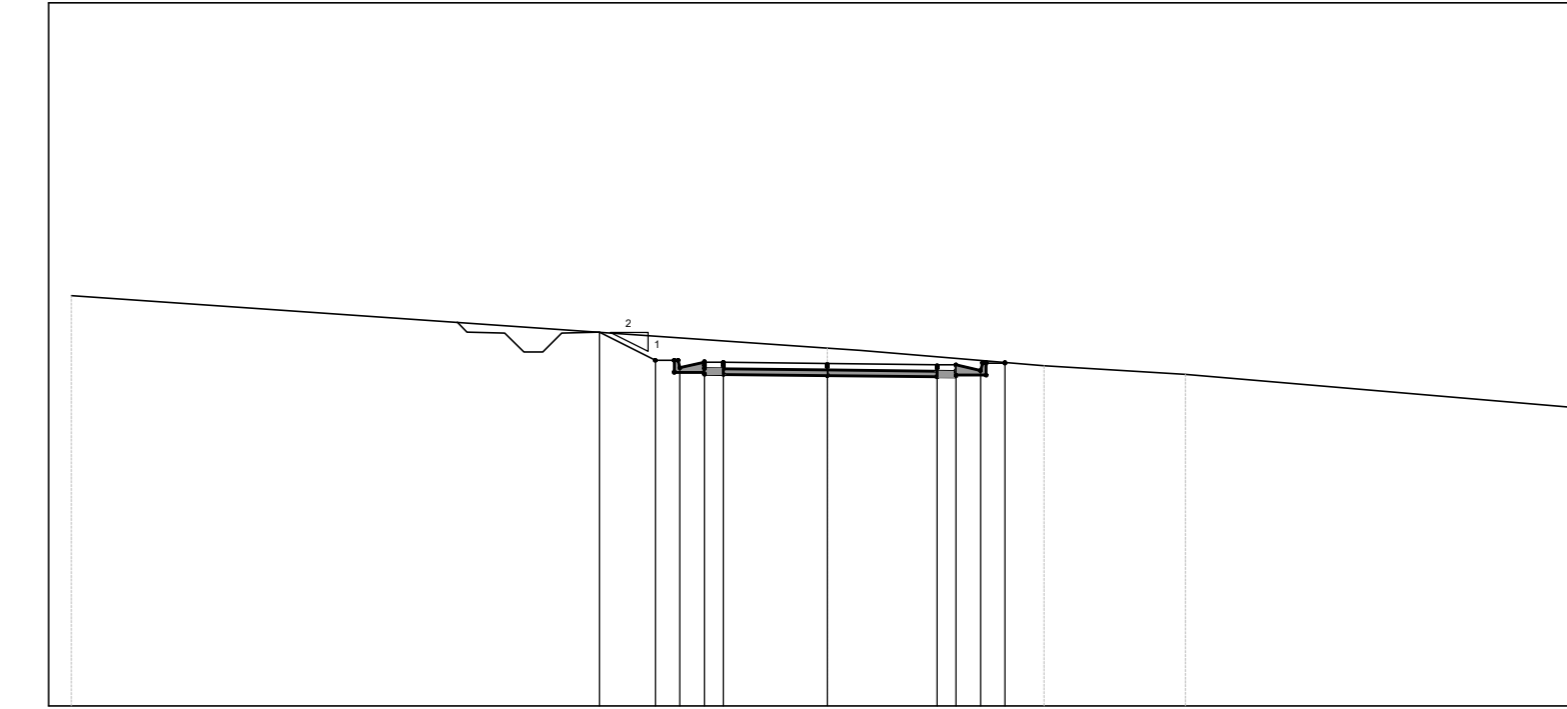
PROGRESSIVE TERRENO	20.00	20.00	20.00	20.00	20.00	20.00	20.00	20.00	20.00	20.00	20.00	20.00	20.00	20.00	20.00	20.00	20.00	20.00	20.00	20.00
QUOTE TERRENO	23.71	25.87	26.53	26.44	26.35	26.26	26.17	26.08	25.99	25.90	25.81	25.72	25.63	25.54	25.45	25.36	25.27	25.18	25.09	25.00
DISTANZE PARZIALI TERRENO	0.00	1.90	0.72	0.86	0.86	0.86	0.86	0.86	0.86	0.86	0.86	0.86	0.86	0.86	0.86	0.86	0.86	0.86	0.86	0.86
PROGRESSIVE PROGETTO																				
QUOTE PROGETTO																				
DISTANZE PARZIALI PROGETTO																				

TRACCIATO - NV02  
Sezione 11  
Progressiva: 0+500.00  
Scala: 1:200  
Quota di Riferimento: 10.00



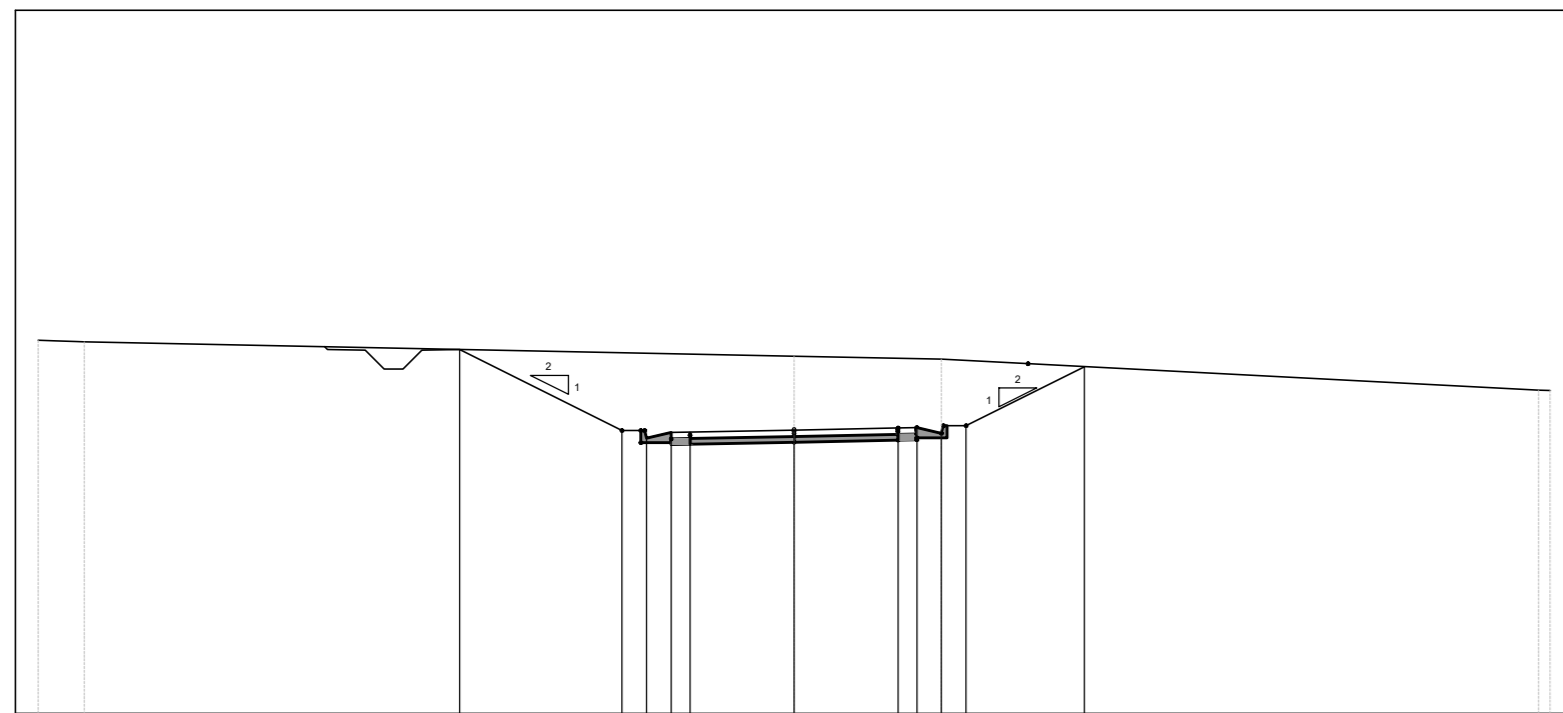
PROGRESSIVE TERRENO	20.00	20.00	20.00	20.00	20.00	20.00	20.00	20.00	20.00	20.00	20.00	20.00	20.00	20.00	20.00	20.00	20.00	20.00	20.00	20.00
QUOTE TERRENO	22.28	22.71	22.86	22.91	22.96	23.01	23.06	23.11	23.16	23.21	23.26	23.31	23.36	23.41	23.46	23.51	23.56	23.61	23.66	23.71
DISTANZE PARZIALI TERRENO	2.24	0.43	0.15	0.05	0.05	0.05	0.05	0.05	0.05	0.05	0.05	0.05	0.05	0.05	0.05	0.05	0.05	0.05	0.05	0.05
PROGRESSIVE PROGETTO																				
QUOTE PROGETTO																				
DISTANZE PARZIALI PROGETTO																				

TRACCIATO - NV02  
Sezione 12  
Progressiva: 0+550.00  
Scala: 1:200  
Quota di Riferimento: 5.00



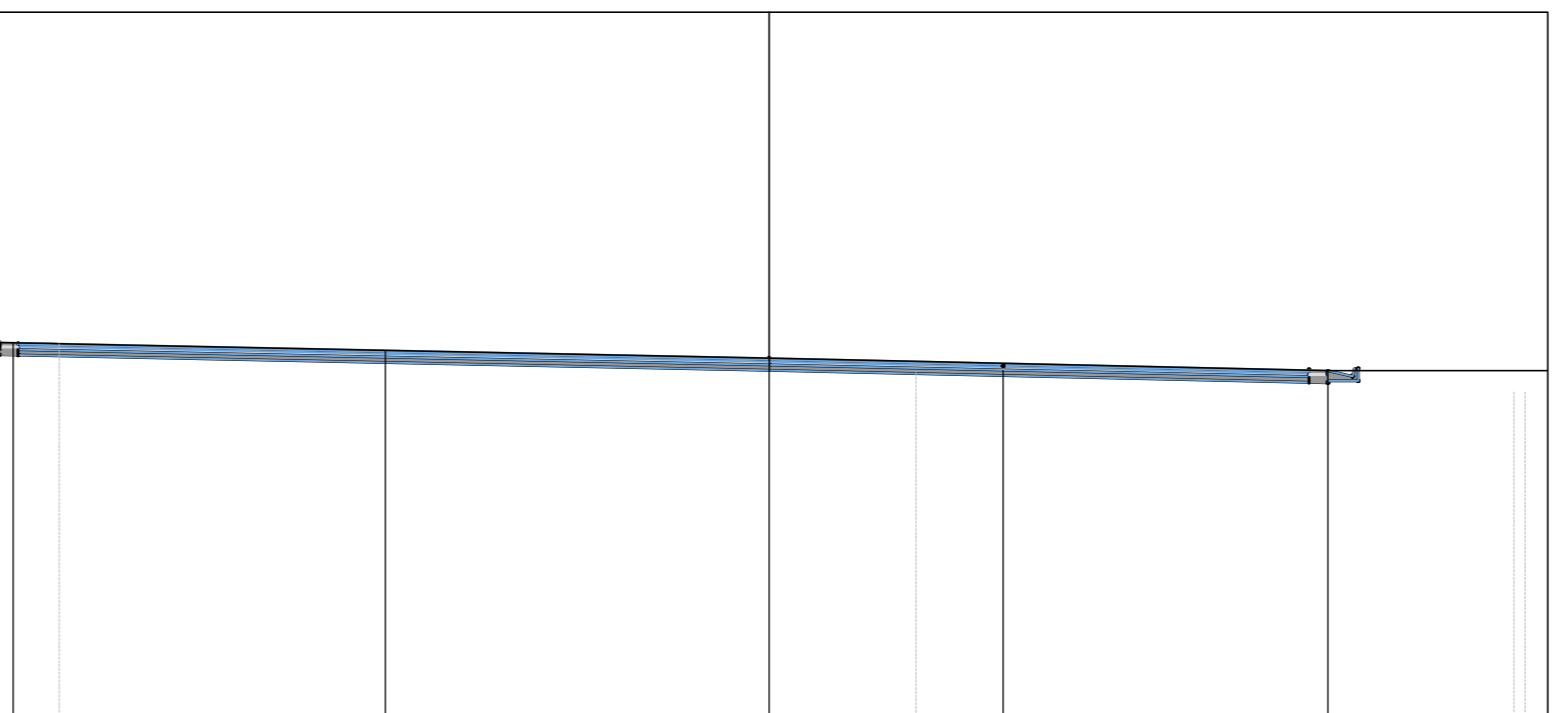
PROGRESSIVE TERRENO	20.00	20.00	20.00	20.00	20.00	20.00	20.00	20.00	20.00	20.00	20.00	20.00	20.00	20.00	20.00	20.00	20.00	20.00	20.00	20.00
QUOTE TERRENO	12.88	12.88	12.88	12.88	12.88	12.88	12.88	12.88	12.88	12.88	12.88	12.88	12.88	12.88	12.88	12.88	12.88	12.88	12.88	12.88
DISTANZE PARZIALI TERRENO																				
PROGRESSIVE PROGETTO																				
QUOTE PROGETTO																				
DISTANZE PARZIALI PROGETTO																				

TRACCIATO - NV02  
Sezione 13  
Progressiva: 0+600.00  
Scala: 1:200  
Quota di Riferimento: 2.00



PROGRESSIVE TERRENO	20.00	20.00	20.00	20.00	20.00	20.00	20.00	20.00	20.00	20.00	20.00	20.00	20.00	20.00	20.00	20.00	20.00	20.00	20.00	20.00
QUOTE TERRENO	12.52	12.86	12.83	12.80	12.77	12.74	12.71	12.68	12.65	12.62	12.59	12.56	12.53	12.50	12.47	12.44	12.41	12.38	12.35	12.32
DISTANZE PARZIALI TERRENO	0.00	0.34	0.03	0.03	0.03	0.03	0.03	0.03	0.03	0.03	0.03	0.03	0.03	0.03	0.03	0.03	0.03	0.03	0.03	0.03
PROGRESSIVE PROGETTO																				
QUOTE PROGETTO																				
DISTANZE PARZIALI PROGETTO																				

TRACCIATO - NV02  
Sezione 14 finale  
Progressiva: 0+636.69  
Scala: 1:200  
Quota di Riferimento: 1.00



PROGRESSIVE TERRENO	20.00	20.00	20.00	20.00	20.00	20.00	20.00	20.00	20.00	20.00	20.00	20.00	20.00	20.00	20.00	20.00	20.00	20.00	20.00	20.00
QUOTE TERRENO	10.62	10.68	10.67	10.66	10.65	10.64	10.63	10.62	10.61	10.60	10.59	10.58	10.57	10.56	10.55	10.54	10.53	10.52	10.51	10.50
DISTANZE PARZIALI TERRENO	0.00	0.06	0.01	0.01	0.01	0.01	0.01	0.01	0.01	0.01	0.01	0.01	0.01	0.01	0.01	0.01	0.01	0.01	0.01	0.01
PROGRESSIVE PROGETTO																				
QUOTE PROGETTO																				
DISTANZE PARZIALI PROGETTO																				

COMMITTENTE:  
**RFI**  
RETE FERROVIARIA ITALIANA  
GRUPPO FERROVIE DELLO STATO ITALIANE

PROGETTAZIONE:  
**ITALFERR**  
GRUPPO FERROVIE DELLO STATO ITALIANE

**LINEA CATANIA - SIRACUSA**

**DIREZIONE TECNICA**  
U.O. Progettazione linee nodi e armamento

**PROGETTO DI FATTIBILITA' TECNICO ECONOMICA**

**Bypass di Augusta**

VIABILITA' NV02 - Variante Viabilità di accesso all'area litorea zona contrada Pisone Sezioni trasversali correnti tav 2 di 2

SCALA: 1:200

COMMESSA LOTTO FASE ENTE TIPO DOC. OPERA/DISCIPLINA PROGR. REV.  
RS60 00 R 13 W9 NV0200 002 A

Rev.	Descrizione	Realizzato	Data	Verificato	Data	Approvato	Data	Autorizzato / Data
B	Aggiornamento a seguito di verifica T1 livello A tecnica	PIR	Gennaio 2023	M.Pugliese	Gennaio 2023	P. Carlesimo	Gennaio 2023	V. Conforti Gennaio 2023