SEZIONI NV03

TRACCIATO – NV03
Sezione 1
Progressiva: 0+014.87
Scala: 1:200
Quota di Riferimento: 30.00

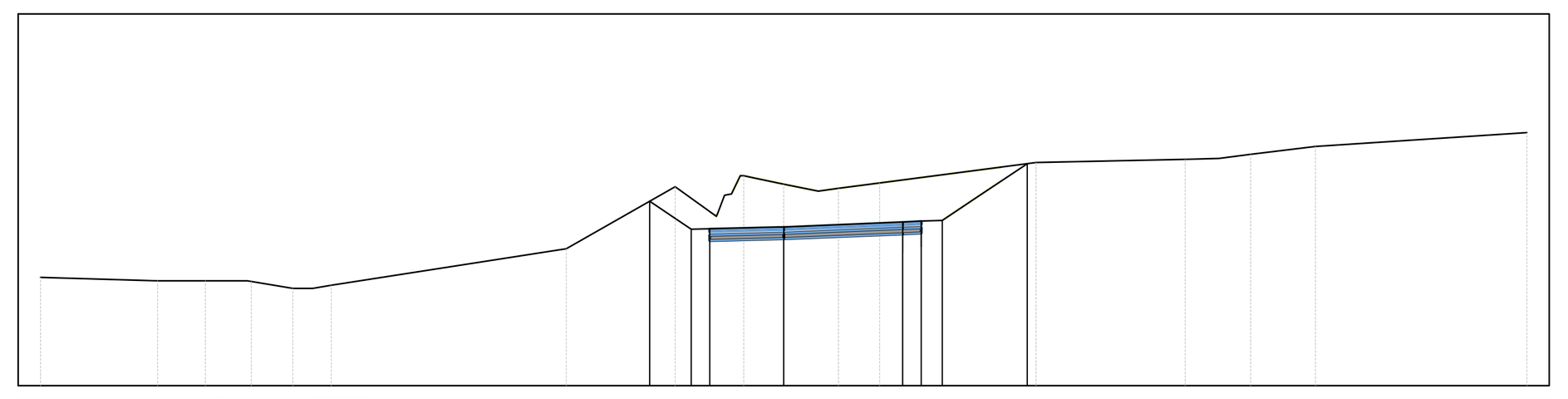

PROGRESSIVE TERRENO	-20.00 -16.85 -15.06 -14.32 -13.21 -12.68 -12.17 -5.85 -2.92 -1.40 -0.81 0.00 0.93 1.47 2.58 6.79 10.80 11.72 12.56 14.31 20.00
QUOTE TERRENO	32.91 32.82 32.82 32.80 32.62 32.62 32.70 33.68 35.35 35.16 35.59 35.42 35.23 35.31 35.45 36.00 36.09 36.11 36.22 36.43 36.81
DISTANZE PARZIALI TERRENO	3.15 1.29 1.11 0.50 6.33 2.93 1.11 [illegible] 0.81 0.93 0.54 1.11 4.21 4.02 0.92 0.84 1.74 5.69
PROGRESSIVE PROGETTO	-1.99 0.00 0.79 3.20 3.70 4.01 5.19 5.86
QUOTE PROGETTO	34.95 34.22 34.27 34.30 34.40 34.39 34.40 35.06 35.51
DISTANZE PARZIALI PROGETTO	1.62 1.81 0.79 2.41 [illegible] 0.99 0.67

TRACCIATO – NV03
Sezione 2
Progressiva: 0+025.00
Scala: 1:200
Quota di Riferimento: 30.00

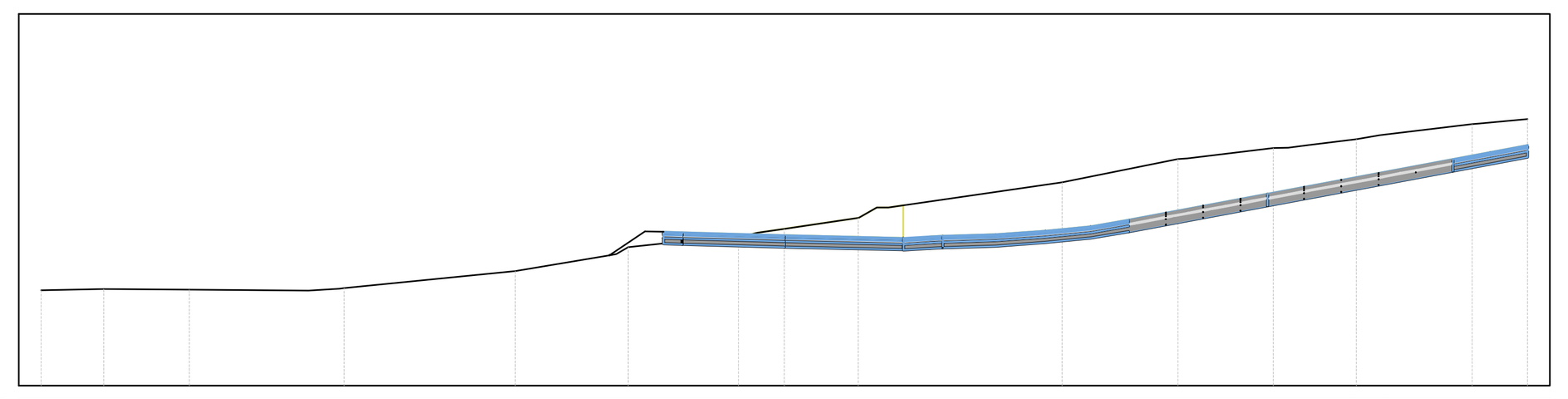

PROGRESSIVE TERRENO	-20.00 -18.31 -16.01 -12.81 -11.85 -7.24 -4.76 -4.20 -1.24 -0.71 0.00 1.99 2.80 7.48 10.59 13.16 14.14 15.39 16.03 18.50 20.00
QUOTE TERRENO	32.57 32.60 32.58 32.56 32.63 33.08 33.50 33.72 34.00 34.11 34.22 34.52 34.79 35.47 36.09 36.39 36.48 36.63 36.74 37.04 37.17
DISTANZE PARZIALI TERRENO	1.69 2.30 3.20 0.84 4.61 2.38 2.55 0.53 0.71 1.99 0.47 4.68 3.11 2.31 0.58 1.25 0.64 2.47 1.28
PROGRESSIVE PROGETTO	-4.71 -3.75 -3.25 -2.75 3.20
QUOTE PROGETTO	33.51 34.15 34.14 34.12 34.05 33.97
DISTANZE PARZIALI PROGETTO	0.96 0.50 0.50 2.75 3.20

TRACCIATO – NV03
Sezione 3
Progressiva: 0+050.00
Scala: 1:200
Quota di Riferimento: 30.00

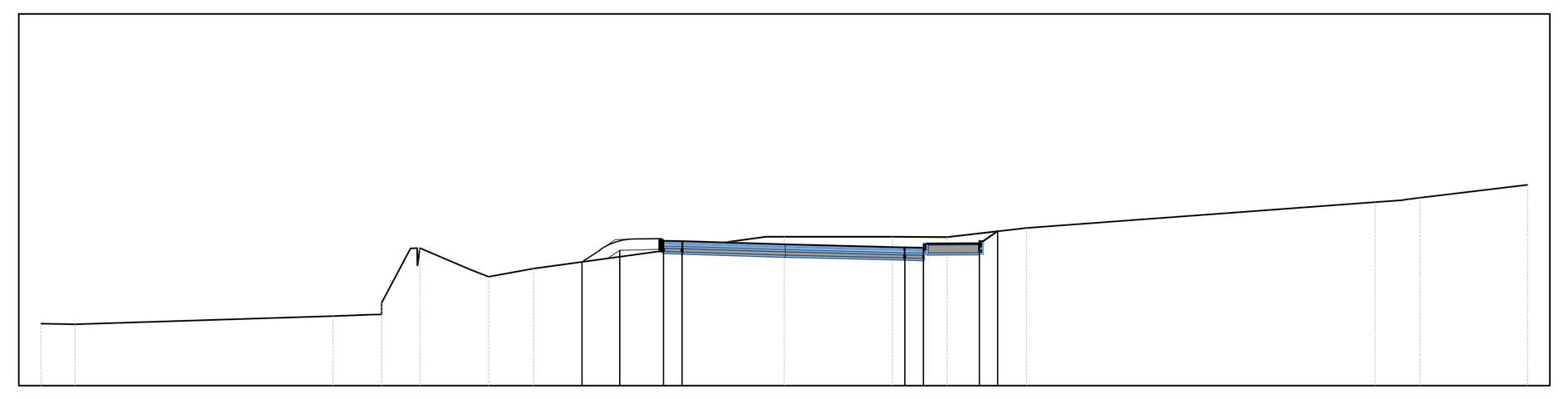

PROGRESSIVE TERRENO	-20.00 -19.08 -12.14 -10.84 -9.81 -7.96 -6.75 -0.50 0.00 2.91 4.39 6.52 15.89 16.61 20.00
QUOTE TERRENO	31.67 31.65 31.87 32.22 33.70 32.93 33.15 34.00 34.00 34.00 34.00 34.24 34.93 34.98 35.40
DISTANZE PARZIALI TERRENO	0.92 6.94 1.12 0.78 1.37 0.48 1.21 6.25 0.50 2.91 1.48 2.13 9.37 0.72 2.90
PROGRESSIVE PROGETTO	-5.44 -4.55 -3.25 -2.75 3.25 3.75 5.25 5.74
QUOTE PROGETTO	33.32 33.64 33.90 33.88 33.80 33.72 33.71 33.82 34.15
DISTANZE PARZIALI PROGETTO	0.89 1.18 0.50 2.75 3.25 0.50 1.50 0.39

TRACCIATO – NV03
Sezione 4
Progressiva: 0+075.00
Scala: 1:200
Quota di Riferimento: 30.00

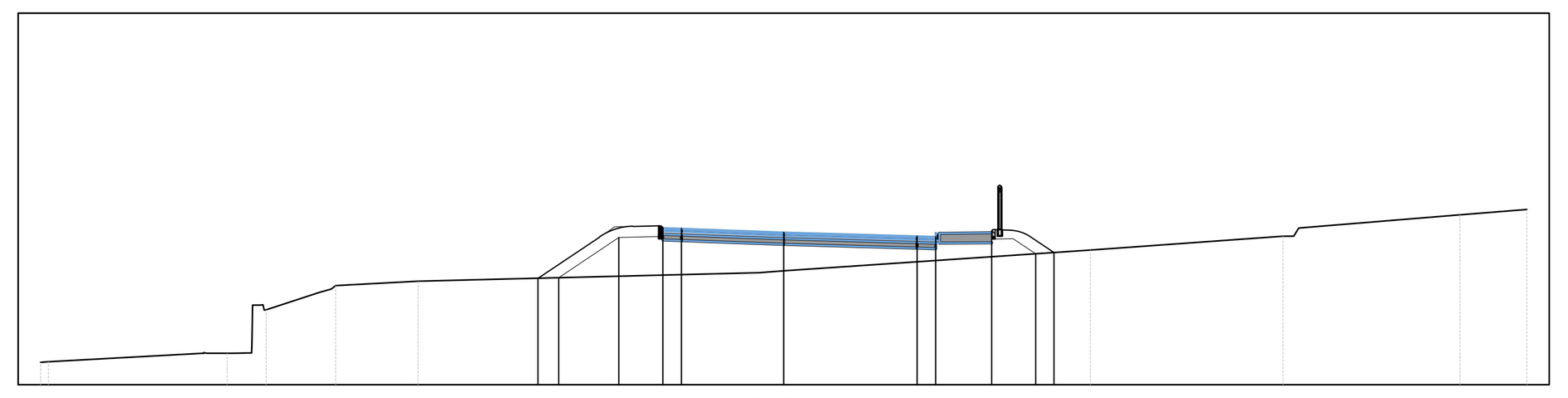

PROGRESSIVE TERRENO	-20.00 -19.79 -15.53 -14.78 -13.93 -12.05 -9.84 -0.67 0.00 8.26 13.44 18.20 20.00
QUOTE TERRENO	30.61 30.62 30.85 30.85 32.02 32.66 32.78 33.02 33.06 33.63 34.00 34.57 34.72
DISTANZE PARZIALI TERRENO	4.17 0.02 1.42 2.22 9.16 0.67 8.26 5.18 4.33 1.80
PROGRESSIVE PROGETTO	-6.61 -6.05 -4.43 -3.25 -2.75 0.00 3.59 4.09 5.59 6.66 7.27
QUOTE PROGETTO	32.87 32.89 33.96 34.22 34.20 34.10 33.99 33.98 34.09 33.53 33.56
DISTANZE PARZIALI PROGETTO	0.56 1.62 1.18 0.50 2.75 3.59 0.50 1.50 0.96 0.49

TRACCIATO – NV03
Sezione 5
Progressiva: 0+100.00
Scala: 1:200
Quota di Riferimento: 30.00

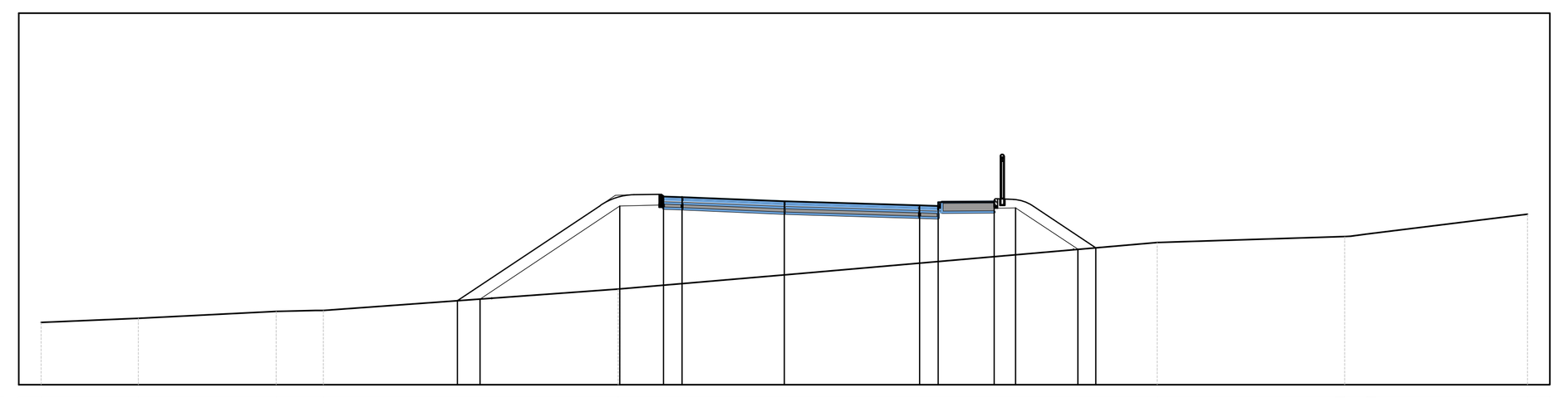

PROGRESSIVE TERRENO	-20.00 -17.38 -13.68 -12.40 -4.47 0.00 10.03 15.08 15.68 20.00
QUOTE TERRENO	31.67 31.79 31.98 32.00 32.57 32.96 33.83 33.99 34.05 34.59
DISTANZE PARZIALI TERRENO	2.62 3.71 1.06 7.93 4.47 10.03 5.05 4.32
PROGRESSIVE PROGETTO	-8.79 -8.19 -4.43 -3.25 -2.75 3.64 4.14 5.64 6.22 7.90 8.38
QUOTE PROGETTO	32.26 32.30 34.80 35.07 35.05 34.94 34.83 34.81 34.92 34.76 33.65 33.69
DISTANZE PARZIALI PROGETTO	0.61 3.76 1.18 0.50 2.75 3.64 0.50 1.50 0.48 1.67 0.48

TRACCIATO – NV03
Sezione 6
Progressiva: 0+125.00
Scala: 1:200
Quota di Riferimento: 30.00

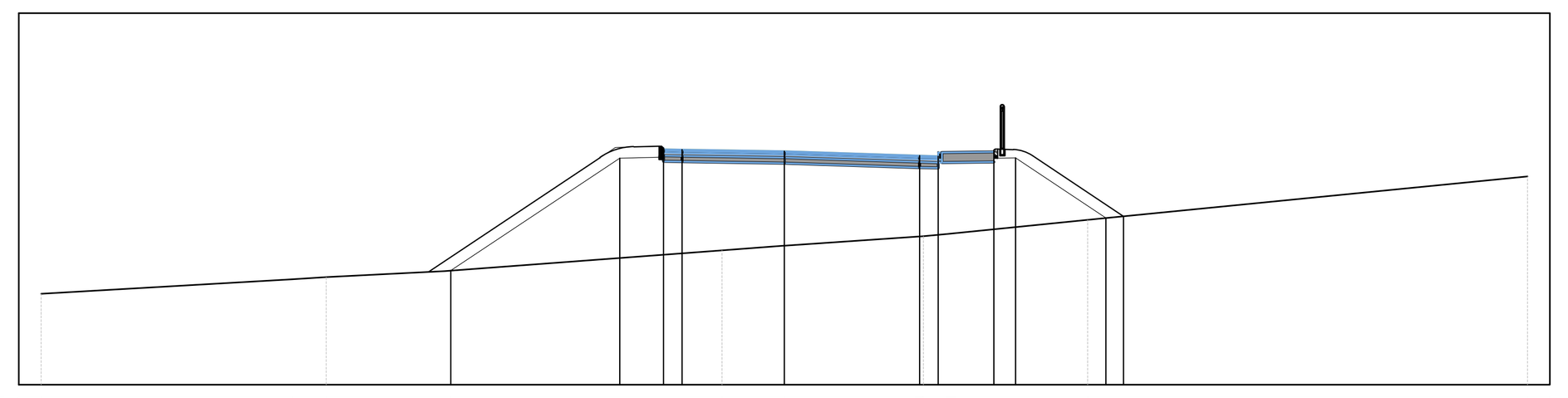

PROGRESSIVE TERRENO	-20.00 -13.25 -12.33 -8.97 -1.67 0.00 3.74 4.38 8.16 20.00
QUOTE TERRENO	32.45 32.83 32.90 33.07 33.62 33.74 34.00 34.06 34.44 35.61
DISTANZE PARZIALI TERRENO	6.75 0.92 3.35 4.54 1.67 3.71 0.64 3.78 11.84
PROGRESSIVE PROGETTO	-9.00 -4.46 -3.25 -2.75 0.00 3.64 4.14 5.64 6.19 8.50
QUOTE PROGETTO	33.07 36.10 36.34 36.32 36.28 36.16 36.15 36.27 36.10 34.48
DISTANZE PARZIALI PROGETTO	4.54 1.18 0.50 2.75 3.64 0.50 1.50 0.58 2.31

TRACCIATO – NV03
Sezione 7
Progressiva: 0+150.00
Scala: 1:200
Quota di Riferimento: 30.00

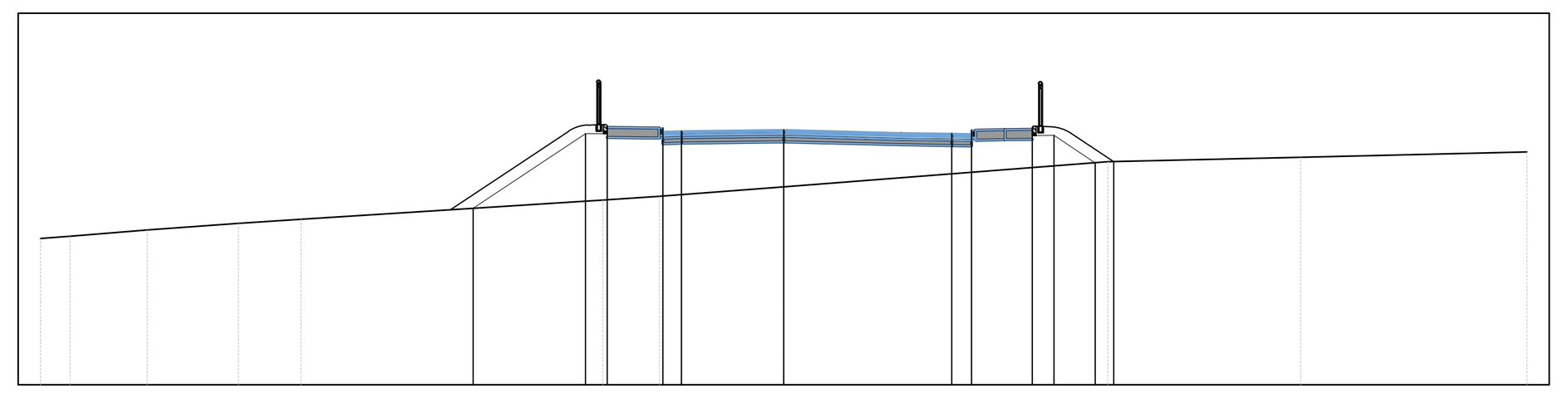

PROGRESSIVE TERRENO	-20.00 -19.20 -17.13 -14.67 -12.99 -4.87 -3.34 0.00 8.72 13.91 20.00
QUOTE TERRENO	33.94 34.00 34.17 34.34 34.46 34.97 35.07 35.33 36.00 36.13 36.27
DISTANZE PARZIALI TERRENO	0.80 2.07 2.46 1.68 8.12 1.52 3.34 8.72 5.18 6.09
PROGRESSIVE PROGETTO	-8.35 -5.33 -4.75 -3.25 -2.75 4.52 5.06 6.68 7.27 8.38 8.88
QUOTE PROGETTO	34.75 36.75 36.92 36.91 36.82 36.86 36.76 36.85 36.88 36.71 35.97 36.00
DISTANZE PARZIALI PROGETTO	3.02 0.58 1.50 0.50 2.75 4.52 0.53 1.63 0.58 1.11 0.50

SEZIONI NV04

TRACCIATO NV04
Progressiva: 0+000.21
Scala: 1:200
Quota di Riferimento: 30.00

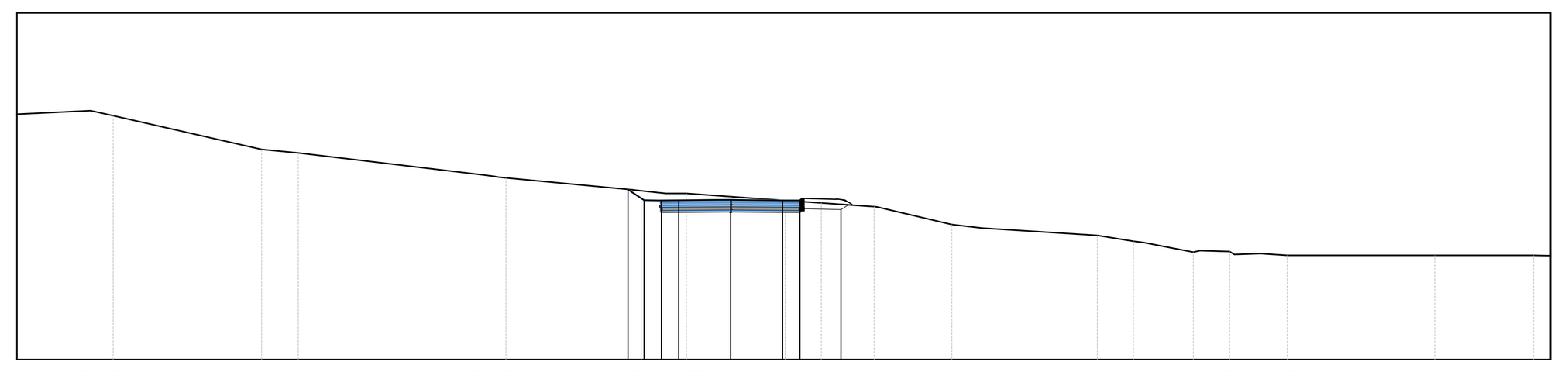

PROGRESSIVE TERRENO	-18.47 -17.82 -13.53 -12.48 -7.20 -6.49 -2.58 -1.88 -1.28 0.00 4.14 6.38 7.25 10.58 11.62 13.35 14.41 15.30 16.06 20.32 23.17
QUOTE TERRENO	37.18 37.04 36.06 35.96 35.33 35.24 34.87 34.79 34.79 34.70 34.41 33.89 33.79 33.58 33.41 33.10 33.11 33.06 33.01 33.01 33.01
DISTANZE PARZIALI TERRENO	4.31 0.66 4.28 1.06 5.28 3.70 0.71 0.60 1.28 4.14 2.16 0.86 3.34 1.04 1.45 0.86 0.76 0.76 4.26 2.86
PROGRESSIVE PROGETTO	-2.97 -2.50 -2.00 2.00 3.18
QUOTE PROGETTO	34.90 34.58 34.58 34.61 34.58 34.32
DISTANZE PARZIALI PROGETTO	0.47 0.50 2.00 2.00 1.18 0.50

VTRACCIATO NV04
Sezione 2
Progressiva: 0+060.00
Scala: 1:200
Quota di Riferimento: 30.00

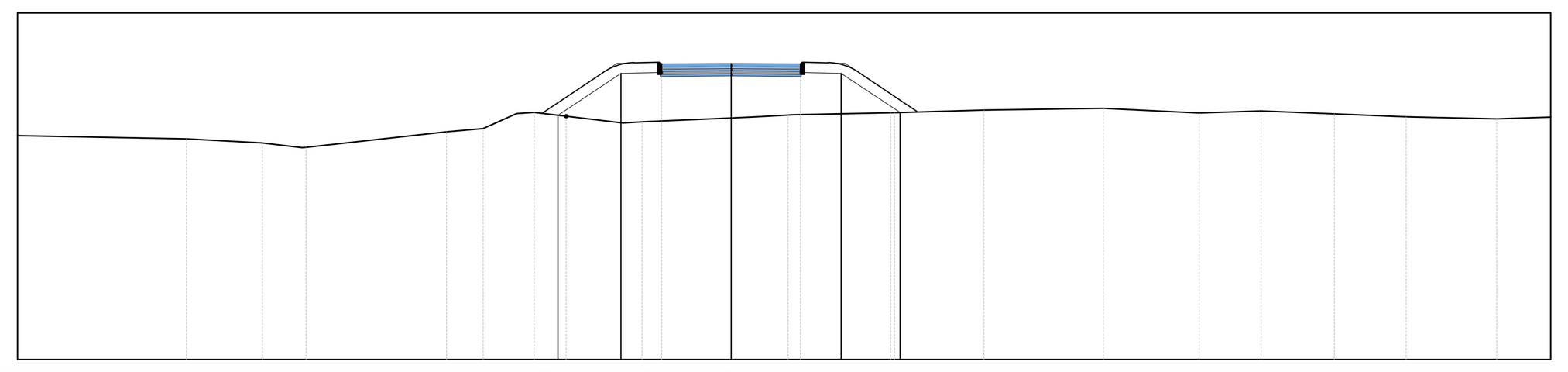

PROGRESSIVE TERRENO	-15.73 -13.54 -12.27 -8.22 -7.16 -6.19 -5.69 -3.12 -2.57 0.00 0.73 1.64 4.72 7.30 10.75 13.52 15.30 17.42 19.49 22.11
QUOTE TERRENO	36.37 36.25 36.12 36.57 36.66 37.09 37.13 36.83 36.86 36.97 37.00 37.05 37.12 37.20 37.25 37.11 37.17 37.09 37.00 36.94
DISTANZE PARZIALI TERRENO	6.07 2.19 1.07 4.05 0.67 0.97 0.51 2.57 0.55 2.57 0.73 0.91 2.94 2.58 3.45 2.77 1.78 2.12 2.07 2.62
PROGRESSIVE PROGETTO	-4.99 -3.18 -2.00 0.00 2.00 3.18 4.88
QUOTE PROGETTO	37.04 38.25 38.52 38.54 38.52 38.25 37.12
DISTANZE PARZIALI PROGETTO	1.81 1.18 2.00 2.00 1.18 1.70

TRACCIATO NV04
Sezione 3
Progressiva: 0+079.08
Scala: 1:200
Quota di Riferimento: 30.00

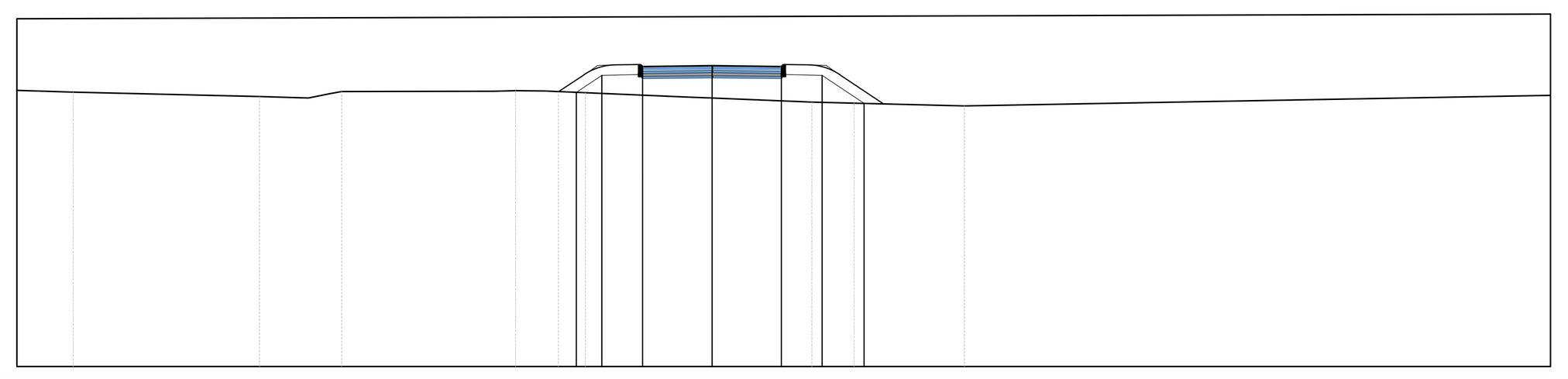

PROGRESSIVE TERRENO	-18.44 -13.06 -11.64 -10.69 -6.30 -5.67 -4.44 -0.68 0.00 2.89 7.29
QUOTE TERRENO	37.91 37.79 37.75 37.94 37.94 37.96 37.93 37.77 37.75 37.63 37.52
DISTANZE PARZIALI TERRENO	2.94 5.38 1.42 0.62 4.39 0.63 0.77 3.75 0.68 2.89 4.40 18.96
PROGRESSIVE PROGETTO	-3.91 -3.18 -2.00 0.00 2.00 3.18 4.39
QUOTE PROGETTO	37.91 38.39 38.65 38.67 38.65 38.39 38.59
DISTANZE PARZIALI PROGETTO	0.73 1.18 2.00 2.00 1.18 1.20

COMMITTENTE:

RFI RETE FERROVIARIA ITALIANA
GRUPPO FERROVIE DELLO STATO ITALIANE

PROGETTAZIONE:

ITALFERR
GRUPPO FERROVIE DELLO STATO ITALIANE

LINEA CATANIA - SIRACUSA

U.O. Progettazione linee nodi e armamento

PROGETTO DI FATTIBILITA' TECNICO ECONOMICA

Bypass di Augusta

VIABILITA'
NV03 - NV04 Viabilita' di Accesso a Proprieta' Private
Sezioni trasversali correnti

SCALA : 1:200

COMMESSA	LOTTO	FASE	ENTE	TIPO DOC.	OPERA/DISCIPLINA	PROGR.	REV.
RS60	00	R	13	W9	NV0300	001	B

Revis.	Descrizione	Redatto	Data	Verificato	Data	Approvato	Data	Autorizzato / Data
A	Emissione	PINI	Ottobre 2022	M.Puglisi	Ottobre 2022	P.Carlesimo	Ottobre 2022	V.Conforti Gennaio 2023
B	Aggiornamento a seguito di verifica 1°livello e tecnica	PINI	Gennaio 2023	M.Puglisi	Gennaio 2023	P.Carlesimo	Gennaio 2023	ITALFERR S.p.A. U.O. PROGETTAZIONE LINEE E NODI Dott. Ing. VINCENZO CONFORTI Ordine degli Ingegneri di VITERBO N. 409

File: RS6O_00_R_13_W9_NV03-NV0400_001_B.dwg
n. Elab.: XXX