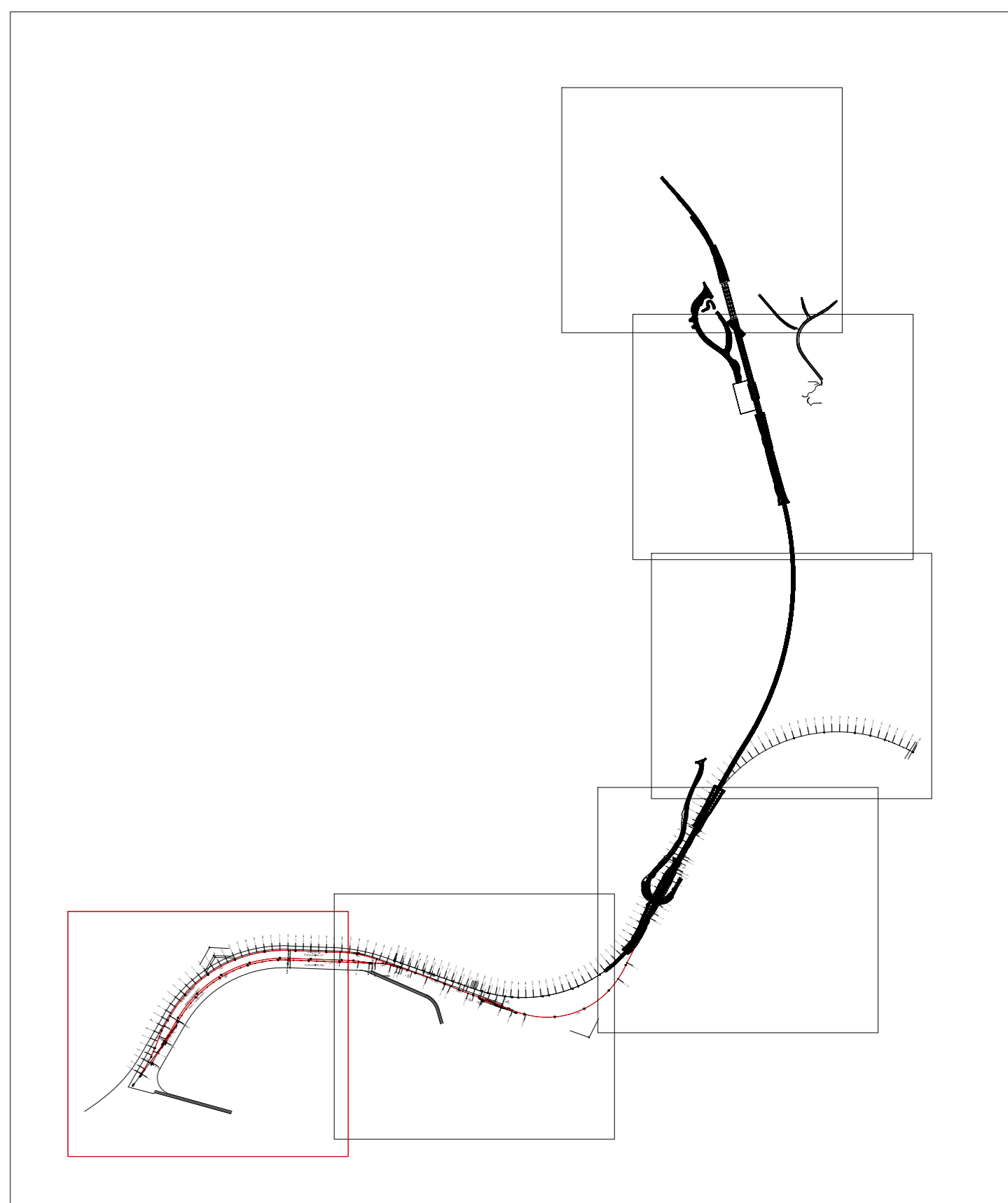
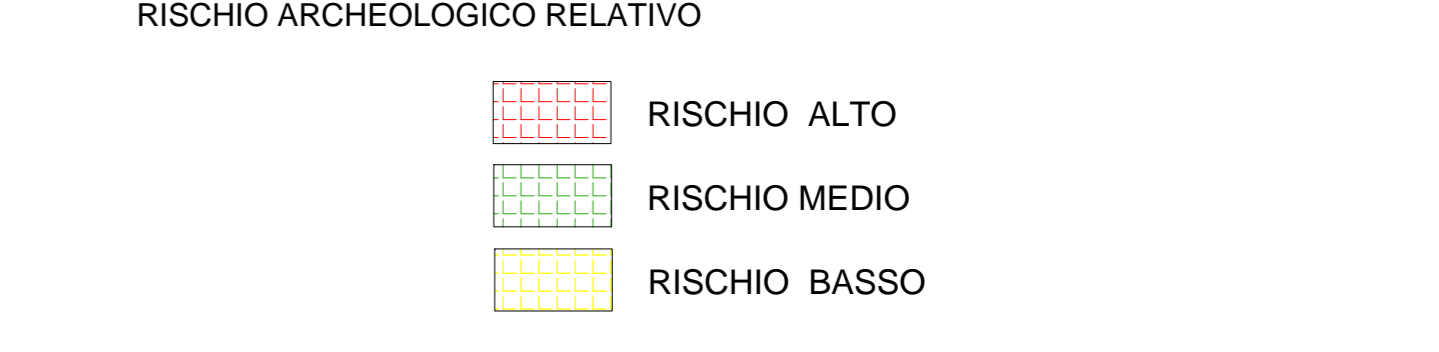
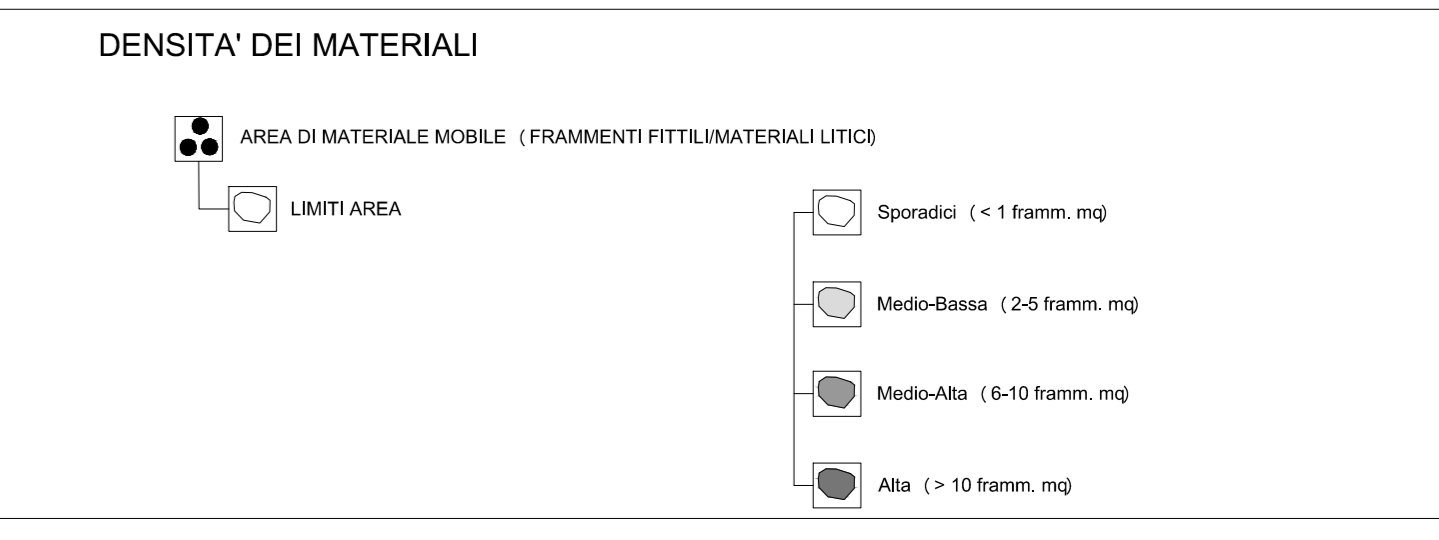
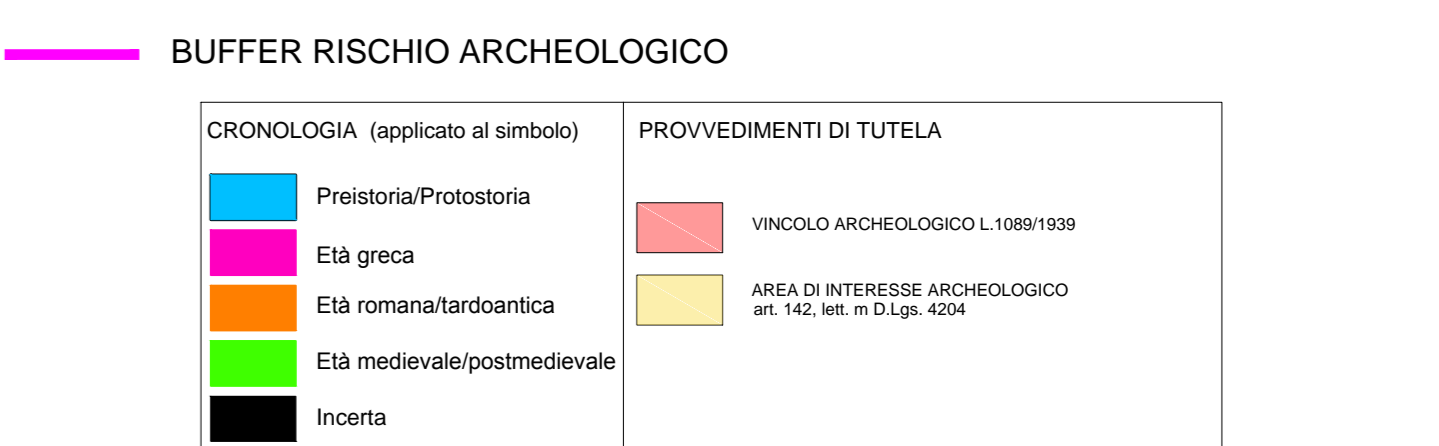


KEY PLAN



LEGENDA STUDIO ARCHEOLOGICO:

- AREA DI MATERIALE MOBILE
- RINVENIMENTO SPORADICO
- INSEDIAMENTO
- ▲ NECROPOLI
- 01 PRESENZA ARCHEOLOGICA
- A1 ANOMALIA DA FOTO AEREA
- VILLA/INSEDIAMENTO RUSTICO
- △ STRUTTURE MURARIE
- ▽ INFRASTRUTTURA VIARIA
- SITO RUPESTRE
- UR1 UNITA' DI RICOGNIZIONE
- VIABILITA' STORICA DA P.T.P.R.



COMMITTENTE: **RFI**
RAILWAYS INFRASTRUCTURE ITALY
GRUPPO FERROVIE DELLO STATO ITALIANE

PROGETTAZIONE: **ITALFERR**
GRUPPO FERROVIE DELLO STATO ITALIANE

U.O. ARCHITETTURA, AMBIENTE E TERRITORIO
 S.O. ARCHEOLOGIA

PROGETTO DI FATTIBILITA' TECNICO ECONOMICA

LINEA CATANIA-SIRACUSA
 Bypass di Augusta

STUDIO ARCHEOLOGICO
 Carta del rischio archeologico relativo. Tav.6/6

COMMESSA	LOTTO	FASE	ENTE	TIPO DOC.	OPERA/DISCIPLINA	PROGR.	REV.
RS60	00	D	22	N7	AH0001	012	A

Rev.	Descrizione	Redatto	Data	Verificato	Data	Approvato	Data	Autorizzato Data
A	Emissione esecutiva	E. Deiana	Agosto 2022	G. Pappalardo	Agosto 2022	[Firma]	Agosto 2022	Per Emersione S. Deiana S.D. Archeologia Agosto 2022