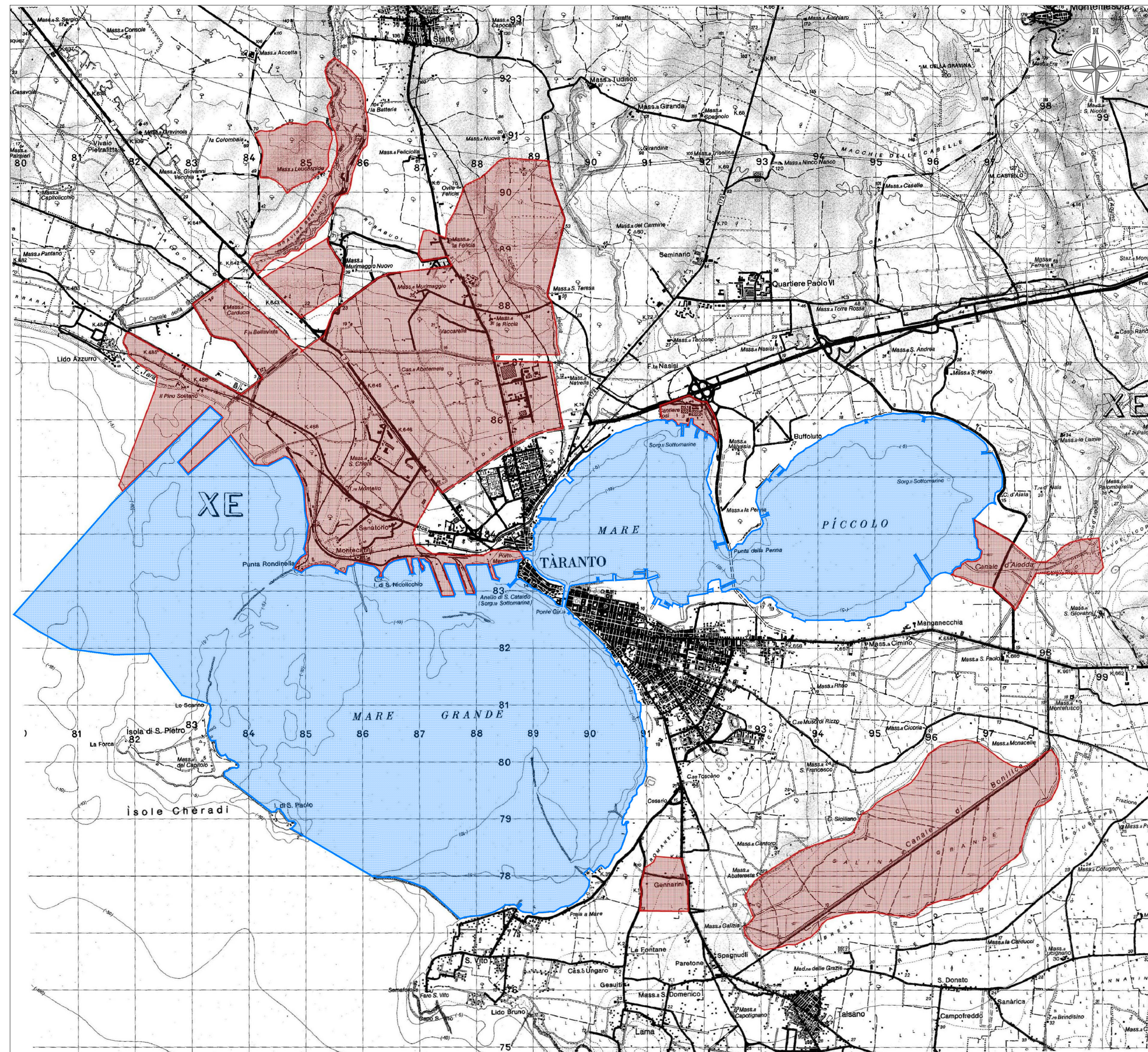



Sito di Interesse Nazionale di Taranto - COROGRAFIA 1:50.000
Perimetrazione con D.M. (Ambiente) 10 gennaio 2000



LEGENDA



S.I.N. Aree a Terra



S.I.N. Aree a Mare

m 0 500 1000 2000 3000

SCALA 1 : 50000



Regione PUGLIA

MINISTERO DELL'AMBIENTE
E DELLA TUTELA DEL TERRITORIO E DEL MARE




Autorità Portuale di Taranto



Convenzione Sogesid S.p.A. - Ministero dell'Ambiente e della tutela del Territorio e del Mare
Regione Puglia - Autorità Portuale di Taranto del 19 Luglio 2011

INTERVENTI PER IL DRAGAGGIO DI 2.3 Mm³ DI SEDIMENTI IN AREA MOLO POLISETTORIALE E PER LA REALIZZAZIONE DI UN PRIMO LOTTO DELLA CASSA DI COLMATA FUNZIONALE ALL'AMPLIAMENTO DEL V SPORGENTE DEL PORTO DI TARANTO
PROGETTO DEFINITIVO

Titolo elaborato		Tavola	
COROGRAFIA DEL S.I.N.		EG 001	
Redatto da		GRUPPO DI LAVORO	
		Ing. G. ALFANO - Ing. R. GRADO (Opere Civili, Idraulico e Impiantistica) Geol. F. MARTINES - Geol. V. SPECCHIO (Geologia) Ing. F. LEO (Geotecnico, Strutture e Strutture) Ing. A. LUCIANO (Impianti Idraulici) Ing. M. TARTAGLINI (Opere Marittime) Ing. B. FERRARO (Computi marittimi)	
Responsabile Servizio Operativo		Il Responsabile del Procedimento	
Bonifiche e Rifiuti: Ing. Enrico BRUGIOTTI		Dott. C. CORSI - Biol. S. RANIA (Caratterizzazione Ambientale dei Sedimenti) Arch. K. ELIA - Arch. E. CONFORTI - Dott.ssa F. MONICADA - Geom. M. TEMPESTA (Elaborazioni grafiche)	
Cod. Commessa	Codice	Nome file	Data : Ottobre 2012
PUG102	PD EG 0 0 1 rev. 0	PUG102PDEG001_0	Scala: 1:50.000
Rev.	Data	Descrizione modifica	verificato
0	ott/2012	1 ^a Emissione	approvato