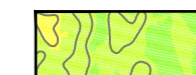




LEGENDA

-  CURVE BATIMETRICHE
-  QUOTA BATIMETRICA (m s.l.m.m.)



FONTE: RILIEVO BATIMETRICO - A.T.I.: JONIO SUB Srl - PRISMA Srl (AGOSTO 2011)







Convenzione Sogesid S.p.A. - Ministero dell'Ambiente e della tutela del Territorio e del Mare
Regione Puglia - Autorità Portuale di Taranto del 19 Luglio 2011

INTERVENTI PER IL DRAGAGGIO DI 2,3 Mm³ DI SEDIMENTI IN AREA MOLO POLISETTORIALE E PER LA REALIZZAZIONE DI UN PRIMO LOTTO DELLA CASSA DI COLMATA FUNZIONALE ALL'AMPLIAMENTO DEL V° SPORGENTE DEL PORTO DI TARANTO

PROGETTO DEFINITIVO

Titolo elaborato PLANIMETRIA STATO ATTUALE - BATIMETRIA		Tavola EG 004	
Redatto da  SOGESID		IL DIRETTORE TECNICO Ing. Carlo MESSINA	
Responsabile Servizio Operativo Bonifiche e Rifiuti: Ing. Enrico BRUGIOTTI		Il Responsabile del Procedimento	
Project Manager: Ing. Giuseppe ALFANO			
Cod. Commessa PUG102	Codice PD EG 0 0 4 0	Nome file PUG102PDEG004_0	Data : Ottobre 2012 Scala: 1:5.000
Rev. 0	Data 08/2012	Descrizione modifica 1ª Emissione	verificato approvato