



REGIONE
SICILIA



COMUNE DI
CARLENTINI



LIBERO CONSORZIO
COMUNALE DI
SIRACUSA

Proponente

Trina Solar STG S.r.l.
Sede legale: Piazza Borromeo N.14, 20123 Milano



Struttura di Progettazione e sviluppo

Progettazione

IL PROGETTISTA



Ing. Marco Anfuso

Firma digitale
Ing. Anfuso

IL PROGETTISTA



Ing. Paolo Grande

Firma digitale
Ing. Grande

SISTEMA ENERGIA **REGRAN**

R.C. Ing. Alessandro Cappello

Collaboratori

Dott. Ing. Salvatore Falla
Dott. Arch. Mirko Pasqualino Re
Dott. Ing. Valentino Otupacca

Firma digitale
tecnico



Opera

PROGETTO CARLENTINI

Progetto di impianto FV a terra di potenza pari a 50,08 MW in DC e 40,26 MW in immissione e delle opere connesse da installarsi nel territorio del comune di Carlentini -SR-

Oggetto

Folder:
VIA_2

Sez.
R

Nome Elaborato:
VIA2_REL10_Piano Particellare

Codice Elaborato:
REL_10

Descrizione Elaborato:
Piano Particellare di esproprio descrittivo con visure

00	08/07/2022	Emissione per progetto definitivo	Regran	Trina Solar STG S.r.l.
Rev.	Data	Oggetto della revisione	Elaborazione	Verifica e Approvazione

Scala: -
Formato: A4

Oggetto: Progetto di impianto FV a terra di potenza pari a 50,08 MW in DC e 40,26 MW in immissione e delle opere connesse da installarsi nel territorio del comune di Carlentini -SR-

Espropriazioni ai sensi del D.P.R. 327/01-T.U., R.D. 1775/1933- D.Lgs n. 330/2004

RELAZIONE STIMA SULLE INDENNITA'

I lavori consistono nella realizzazione di un cavidotto a 36kv per una lunghezza complessiva di ml. 7.100,00 circa per una fascia larga ml. 4,00 in asservimento.

La posa ricade su proprietà private, o terreni che pur risultando frazionati e integranti a opere pubbliche risultano presso l'Agenzia del Territorio e alla conservatoria RR II, ancora in testa a privati, in altri casi pur trovandosi su strada la conformazione della stessa è tale da obbligare a imporre la servitù sul terreno limitrofo.

Si riscontrano poi alcuni terreni demaniali, per questi si definirà la pratica in concessione.

Il piano di espropri si compone, oltre che della presente relazione, dei seguenti elaborati:

- Piano particellare di esproprio e/o asservimento;
- Elenco delle ditte;

Il piano particellare di esproprio è costituito da n. 1 planimetria scala 1:2000 con riportate le posizioni dei pali dell'elettrodotto, e l'intero tracciato.

L'elenco ditte è costituito da n.1 elaborato con riportati gli identificativi dei proprietari, le relative particelle catastali, i mq. delle aree soggette a servitù e/o esproprio, le qualità riscontrate, le indennità determinate.

Da una ricognizione effettuata sui luoghi interessati dall'opera, al fine di esaminare i tipi di coltura attualmente praticati, nonché i manufatti ed gli eventuali fabbricati che potrebbero essere intersecati, si è riscontrata la prevalenza della coltura a Seminativo e sporadici Uliveti e Agrumeti, gli incolti e i pascoli verranno equiparati ai seminativi al fine di determinare un giusto ristoro indennitario ai proprietari.

Raffrontando poi le aree interessate con il PRG attualmente in vigore, tutte le aree interessate ricadono in zona E, agricola con indice di edificabilità pari allo 0,03 mc/mq, Gli eventuali manufatti interessati dall'opera saranno risarciti secondo i valori del Prezziario Agrario in vigore del Prezziario LL PP (anno 2020)

I lavori ricadono tutti nel comune di Carlentini nella provincia di Siracusa.

Al fine di stabilire i valori da attribuire per la determinazione delle indennità, si sono effettuate verifiche presso alcune agenzie immobiliari, si sono raffrontati gli ultimi valori (rivalutati

ad oggi) ancora in vigore (2011) emessi dalla commissione provinciale di Siracusa per Carlentini con quelli individuati e indicati dalla Exeo (società specializzata nella valutazione dei terreni agricoli in tutta Italia) per l'anno 2021.

Si sono riscontrati valori medi sul seminativo che vanno da un minimo di €. 5.850,00/ha (VAM) fino a un massimo di €. 9.000,00/ha(Exeo), per gli Uliveti valori che vanno da un minimo di €. 9.360,00/ha(VAM) fino a un massimo di €. 14.000,00/ha(Exeo), per gli Agrumeti valori che vanno da un minimo di €. 35.100,00/ha(VAM) fino a un massimo di €. 60.000,00/ha (Exeo).

Le ricerche di mercato hanno riscontrato medie che tengono conto anche dell'estensione delle proprietà, ovviamente più grandi sono più il prezzo è contenuto.

La media porta i seguenti valori:

seminativo €. 6.000,00/ha, Uliveti €. 10.000,00/ha, Agrumeti €. 50.000,00/ha.

La media ponderata suggerisce un valore pari a €. 8.000,00/ha per il Seminativo €. 11.000,00/ha per l'Uliveto, €. 50.000,00/ha per gli Agrumeti.

Per gli asservimenti, sulla scorta dei dettami dell'art. 44 del DPR 327/01 e disciplinata dall'art.1056 C.C. nonché dal "Testo Unico delle disposizioni di legge sulle acque e impianti elettrici" ovvero il Regio Decreto n.1775 del 1933, senza entrare in disquisizioni di calcolo puramente teoriche e che comunque porterebbero a valori discutibili e non certo apprezzabili, l'indennità riconosciuta, tenendo conto del tracciato, del posizionamento dei sostegni sarà equivalente al 70% del valore determinato, oltre eventuali danni ai manufatti e soprassuoli che saranno calcolati se ed in quanto dovuti.

Si utilizzerà quindi i seguenti valori: seminativo un valore pari a €. 0,42/mq, Uliveti €. 0,70/mq, Agrumeto €. 3,50/mq.

SOPRASSUOLI

Qualora si dovessero arrecare danni alle colture praticate si adotteranno i seguenti parametri:

Uliveti

Gli Uliveti sono all'80% secolari, e hanno un sesto medio di ml.7x7, quindi circa 204 piante Ha.

Il valore medio si aggira sui 10.000,00 €. /ha. Detratto il valore medio del semin. pari a €. 6.000,00/ha si hanno €. 4.000,00 che rappresenta il valore delle piante su un ha.

La mancata produzione deve essere calcolata per almeno cinque anni, fino a quando il nuovo impianto non riprende in parte la sua produttività.

Si hanno due tipologie, olive da mensa e da frantoio.

Si ha una produzione media per pianta di circa 50Kg. con valori di €. 0,70 sulla pianta.

Pertanto dallo sviluppo delle considerazioni su riportate si avrà:

Ha: piante 204 x Kg. 50x €. 0,70/Kg x 3 anni = €. 21.420,00 = 2,14/mq

Valore mq. per piante estirpate = € 4.000,00/ha = € 0,40/mq

Valore mq. complessivo per piante e mancata produzione: € 2,54

Agrumeti

Il valore medio si aggira sui 50.000 €./ha. Detratto il valore medio del sem. irr. pari a € 18.000,00 e decurtato di un'ulteriore 30% per gli impianti si hanno € 22.400,00 che rappresenta il valore delle piante su un Ha.

La mancata produzione deve essere calcolata per almeno tre anni, fino a quando il nuovo impianto non riprende in parte la sua produttività.

Si ha una produzione media per pianta di circa 60/70Kg. pianta con valori di € 0,60/kg sulla pianta.

Pertanto dallo sviluppo delle considerazioni su riportate si avrà:

Ha: piante 400 x Kg. 65(media) x € 0,60/Kg x 3 anni = 46.800,00 = 4,68/mq

Valore mq. per piante estirpate = € 22.400,00/ha = € 2,24/mq

Valore mq. complessivo per piante e mancata produzione: € 6,92

Seminativi

Per le colture Seminate asciutte, la produzione di frumento duro, è circa 40 q./ettaro al prezzo di ingrosso di € 20,00/q., si avrà un mancato reddito pari a € 0,08/mq./annuo, mentre la produzione per i Seminati Irrigui arriva a circa 50 q./ha, con un mancato reddito pari ad € 0,10/mq./annuo.

Occupazione

Sulla scorta delle indicazioni dell'art 50 del DPR 327/01 e s.m.i., per l'indennità di occupazione è stato considerato un calcolo pari ad 1/12 dell'indennità di esproprio prevedendo un periodo di anni uno.

Riepilogo generale

sulla base delle considerazioni precedentemente esposte, e dall'elaborazione dei dati riportati sugli elenchi ditte si ha il riepilogo come riportato:

			<i>TOT.PARZ.</i>	<i>TOTALE</i>
1	INDENNITA' DI ESPROPRIO E/O ASSERVIMENTO			
	Indennità Asservimenti		€ 10.150,00	
	Indennità Occupazione	Art. 50 1 anni	€ 845,83	
	Frutti pendenti fascia asservita	il 20% (somma asservimenti)	€ 2.030,00	
	Indennità per manufatti etc. fascia asservita	il 20% (somma asservimenti)	€ 2.030,00	
	TOTALE INDENNITA' DI ESPROPRIO E/O ASSERVIMENTO			€ 15.055,83

Ricerche di mercato

Ufficio del territorio di SIRACUSA



Data: 18/07/2012
Ora: 12.45.41

Valori Agricoli Medi della provincia

Annualità 2011

Dati Pronunciamento Commissione Provinciale

Pubblicazione sul BUR

n.- del 27/01/2012

n.- del-

COLTURA	REGIONE AGRARIA N°: 1 ZONA MONTANA Comuni di: BUCCHERI, BUSCEMI, CASSARO, FERLA, PALAZZOLO ACREIDE, SORTINO				REGIONE AGRARIA N°: 2 ZONA CARLENTINI Comuni di: CARLENTINI, FRANCOFONTE			
	Valore Agricolo (Euro/Ha)	Sup. > 5%	Coltura più redditizia	Informazioni aggiuntive	Valore Agricolo (Euro/Ha)	Sup. > 5%	Coltura più redditizia	Informazioni aggiuntive
AGRUMETO	30000,00				35000,00	SI	SI	
BOSCO CEDUO	3800,00							
BOSCO D'ALTO FUSTO	4000,00				3500,00			
CANNETO	5300,00				7000,00			
CHIUSA	5000,00				5200,00			
FICODINDIETO	5000,00				3900,00			
FRUTTETO	10000,00							
FRUTTETO IRRIGUO	18000,00							
INCOLTO PRODUTTIVO	2500,00				2500,00			
MANDORLETO	7000,00				8000,00			
NOCCIOLETO	5500,00							
ORTO IRRIGUO	19000,00				25000,00			
PASCOLO	3400,00				3700,00			
PASCOLO ARBORATO	5500,00				3800,00			
QUERCETO	2500,00							

Pagina: 1 di 6

Ufficio del territorio di SIRACUSA



Data: 18/07/2012
Ora: 12.45.41

Valori Agricoli Medi della provincia

Annualità 2011

Dati Pronunciamento Commissione Provinciale

Pubblicazione sul BUR

n.- del 27/01/2012

n.- del-

COLTURA	REGIONE AGRARIA N°: 1 ZONA MONTANA Comuni di: BUCCHERI, BUSCEMI, CASSARO, FERLA, PALAZZOLO ACREIDE, SORTINO				REGIONE AGRARIA N°: 2 ZONA CARLENTINI Comuni di: CARLENTINI, FRANCOFONTE			
	Valore Agricolo (Euro/Ha)	Sup. > 5%	Coltura più redditizia	Informazioni aggiuntive	Valore Agricolo (Euro/Ha)	Sup. > 5%	Coltura più redditizia	Informazioni aggiuntive
SEMINATIVO	5000,00				6500,00			
SEMINATIVO ARBORATO	5500,00				6500,00			
SEMINATIVO IRRIGUO	10000,00				16000,00			
SEMINATIVO IRRIGUO ARBORATO	9300,00							
SOMMACHETO	2100,00				1800,00			
SUGHERETO	2800,00				2500,00			
ULIVETO	8000,00				7800,00			
ULIVETO SOMMACHETO					4000,00			
VIGNETO	10000,00				10000,00			

Pagina: 2 di 6

CARLENTINI


Abitanti: 17.587
Superficie: kmq 157
Altitudine: m190
Classificazione climatica:
zona C, 1.007 GG



Distà 50 chilometri dal capoluogo. L'economia è fondata sulla produzione agrumicola ed ortofrutticola, tra cui l'arancia rossa e i limoni. Altra coltura praticata è l'ulivo.

Qualità di coltura	Cod Tabella	Min €/ha	Max €/ha
Seminativo	I754A	4.300	9.000
Seminativo irriguo	I754A	10.000	22.000
Orto irriguo	I754A	15.000	32.000
Vigneto	I754B	13.000	23.000
Vigneto D.O.C. IGP	I754B	20.000	36.000
Uliveto	I754G	6.000	14.000
Pascolo	I754F	2.000	4.000
Bosco alto fusto	I754C	2.700	7.000
Agrumeto	I754L	24.000	60.000
Mandorleto	I754H	9.000	15.000
Carrubeto	I754D	5.000	10.000
Ficodindieto	I754D	3.100	6.000
Incolto sterile	I754D	500	1.000
Sommacheto	I754D	1.500	3.000
Chiusa	I754A	3.800	8.000

Copyright: Enea s.r.l. Prodotto ottenuto in data 10/07/2022. Unica persona autorizzata a possederlo: LUCIANO SANNA



11

Terreno Agricolo [Rif: C-96]

Carlentini (SR) - 13 giu alle 11:57

33.000 € [Visita guidata online](#)

6400 mq

AGENZIA Immobiliare Progett... [Mostra numero](#)



5

Terreno c.da Roccadia 3,5 ettari

Carlentini (SR) - 13 giu alle 09:12

70.000 €

33800 mq





Terreno con uliveto e seminativo



Carlentini (SR) - 16 mag alle 09:28


45.000 €

16000 mq



AGENZIA **DOMUS...**

Mostra numero



Uliveto



Carlentini (SR) - 1 mag alle 17:50

18.000 €

5000 mq



Terreno per Fotovoltaico



Carlentini (SR) - 23 mar alle 10:13

150.000 €

178500 mq



Terreno agricolo in vendita a Carlentini

435.000 € | 230100 m² | 1 locale


Non Arredato/Vuoto

Giardino Privato

All'asta/Asta Giudiziaria

Terreno in Contrada Pancala snc Carlentini (sr) consistente in fondo agrumetato, avente superficie catastale di 23,01 ettari. Data asta: 17/11/2022 Per visionare le foto dell'immobile, dove non fossero presenti contattaci all'indirizzo mail info...

Publicato da: Luffarelli Aste Immobiliari di Velletri



Vendesi terreno agricolo a Carlentini

125.000 € | 50000 m² | Nr. Locali n.d.

Vendesi agrumeto 5 ettari + caseggiato a **carlentini** in c/da minnella. Immobile mq 150 circa. Tipo di agrumeto moro e tarocco.

5 foto

Publicato da: DOMUS IMMOBILIARE SRL di Lentini

N. progr.	Ditta Catastale	Data e luogo di nascita	Codice fiscale	Quote	Dati catastali					Qualità riscontrata sui luoghi	Sup. in Asservimento	QUADRO ECONOMICO			
					Comune Immobile	Fg.	Part.	Superficie Catastale mq.	Qualità Catastale			€/MQ.	Indennità	Indennità di occupazione temporanea (anni 1)	Totale indennità
1	SIGNORELLI MARIA NIVES	nata a CATANIA (CT) il 22/06/1960	SGNMNV60H62C351S	1/4	Carlentini (SR)	6	226	4598	Seminativo	Seminativo	1425	0,42	598,50	49,88	648,38
	SIGNORELLI MARIA TERESA VALENTINA	nata a CATANIA (CT) il 22/04/1964	SGNMTR64D62C351C	1/4	Carlentini (SR)	6	227	4031	Seminativo	Seminativo	65	0,42	27,30	2,28	29,58
	SIGNORELLI MARTINO	nato a CATANIA (CT) il 29/08/1976	SGNMTN76M29C351Z	1/4	Carlentini (SR)	6	228	2419	Seminativo	Seminativo	890	0,42	373,80	31,15	404,95
	SIGNORELLI ROBERTO	nato a CATANIA (CT) il 03/10/1961	SGNRRT61R03C351X	1/4	Carlentini (SR)	6	134	26853	Seminativo	Seminativo	225	0,42	94,50	7,88	102,38
					Carlentini (SR)	6	183	114874	Seminativo	Seminativo	440	0,42	184,80	15,40	200,20
2	DEMANIO PUBBLICO DELLO STATO con sede in ROMA (RM)		97905300854	1/1	Carlentini (SR)	6	85	69285	Pascolo/Inc.	Pascolo	75	0,42	31,50	2,63	34,13
					Carlentini (SR)	6	79	157287	Seminativo	Pascolo	60	0,42	25,20	2,10	27,30
					Carlentini (SR)	5	163	56263	Inc. Prod.	Pascolo	80	0,42	33,60	2,80	36,40
					Carlentini (SR)	5	164	9766	Inc. Prod.	Pascolo	30	0,42	12,60	1,05	13,65
3	DE LUCA GIUSEPPA	nata a CATANIA (CT) il 13/11/1950	DLCGPP50S53C351U	9/54	Carlentini (SR)	5	23	3056	Seminativo	Seminativo	275	0,42	115,50	9,63	125,13
	DE LUCA GIUSEPPA	nata a CATANIA (CT) il 13/11/1950	DLCGPP50S53C351U	36/54	Carlentini (SR)	5	27	26	Inc. Prod.	Seminativo	30	0,42	12,60	1,05	13,65
	MENTA ROSARIO	nato a LENTINI (SR) il 23/02/1945	MNTRSR45B23E532J	9/54	Carlentini (SR)	5	32	41151	Seminativo	Seminativo	540	0,42	226,80	18,90	245,70
					Carlentini (SR)	5	124	6463	Seminativo	Seminativo	315	0,42	132,30	11,03	143,33
4	FAILLA SALVATORE	nato a LENTINI (SR) il 12/02/1961	FLLSVT61B12E532S	1/2	Carlentini (SR)	5	195	32	Area Rurale	Seminativo	80	0,42	33,60	2,80	36,40
	LA PUSATA MARIA GIOVANNA	LA PUSATA MARIA GIOVANNA nata a LENTINI (SR) il 09/12/1967	LPSMGV67T49E532J	1/2	Carlentini (SR)	5	196	700	Seminativo	Seminativo	5	0,42	2,10	0,18	2,28

N. progr.	Ditta Catastale	Data e luogo di nascita	Codice fiscale	Quote	Dati catastali					Qualità riscontrata sui luoghi	Sup. in Asservimento	QUADRO ECONOMICO			
					Comune Immobile	Fg.	Part.	Superficie Catastale mq.	Qualità Catastale			€/MQ.	Indennità	Indennità di occupazione temporanea (anni 1)	Totale indennità
5	GIACOPONELLO GIACINTO	nato a BELPASSO (CT) il 19/11/1940	GCPGNT40S19A766Q	1/1	Carlentini (SR)	5	14	3076	Seminativo	Pascolo	10	0,42	4,20	0,35	4,55
					Carlentini (SR)	5	133	866	Uliv./Agr.	Seminativo	40	0,42	16,80	1,40	18,20
					Carlentini (SR)	5	271	630	Uliv./Agr.	Seminativo	35	0,42	14,70	1,23	15,93
6	BATTAGLIA SEBASTIANA ; FU FRANCESCO			1/9	Carlentini (SR)	5	15	540	Pascolo	Pascolo	375	0,42	157,50	13,13	170,63
	BATTAGLIA ALFIO ; FU FRANCESCO			1/9											
	BATTAGLIA GIUSEPPE ; FU FRANCESCO			1/9											
	BATTAGLIA GIUSEPPE ; FU SALVATORE			1/9											
	BATTAGLIA MARIA ; FU FRANCESCO			1/9											
	BATTAGLIA MATTEO ; FU FRANCESCO			1/9											
	BATTAGLIA MATTEO ; FU SALVATORE			1/9											
	BATTAGLIA SALVATORE ; FU FRANCESCO			1/9											
	CARACCILO ANNA MARIA	nata a LENTINI (SR) il 20/02/1934	CRCNMR34B60E532O	1/9											
7	BATTAGLIA CONCETTA DI MATTEO MAR AMENTE	nata a CARLENTINI (SR) il 26/01/1907	BTTCCCT07A66B787C	1/1	Carlentini (SR)	5	25	800	Seminativo	Seminativo	60	0,42	25,20	2,10	27,30
8	ASTONE GRAZIA PIETRA PAOLA	nata a FLORESTA (ME) il 29/06/1968	STNGZP68H69D635O	1/2	Carlentini (SR)	5	73	5350	Pasc./Semin.	Pascolo	180	0,42	75,60	6,30	81,90
	GIMMILLARO PIPPO ANTONINO	nato a PATTI (ME) il 21/04/1961	GMMPPN61D21G377I	1/2	Carlentini (SR)	5	169	1680	Pascolo	Pascolo	5	0,42	2,10	0,18	2,28

N. progr.	Ditta Catastale	Data e luogo di nascita	Codice fiscale	Quote	Dati catastali					Qualità riscontrata sui luoghi	Sup. in Asservimento	QUADRO ECONOMICO			
					Comune Immobile	Fg.	Part.	Superficie Catastale mq.	Qualità Catastale			€/MQ.	Indennità	Indennità di occupazione temporanea (anni 1)	Totale indennità
	BATTAGLIA GIUSEPPE	nato a CARLENTINI (SR) il 06/10/1940	BTTGPP40R06B787C	2/36											
	BATTAGLIA MATTEO ; FU GIUSEPPE			9/36											
	BATTAGLIA TINA	nata a CARLENTINI (SR) il 07/12/1953	BTTTNI53T47B787S	2/36											
	GIULIANO FRANCESCA	nata a CARLENTINI (SR) il 01/05/1914	GLNFNC14E41B787D	3/36											
15	BATTAGLIA ANGELINA	nato/a a CARLENTINI (SR) il 25/03/1925		1/8	Carlentini (SR)	5	168	297	Pascolo	Pascolo	10	0,42	4,20	0,35	4,55
	BATTAGLIA FRANCESCO ; FU GIUSEPPE			1/8											
	BATTAGLIA MATTEO ; FU FRANCESCO			2/8											
	BATTAGLIA MATTEO ; FU GIUSEPPE			1/8											
	BATTAGLIA SALVATORE ; FU FRANCESCO			2/8											
	BATTAGLIA SEBASTIANO ; FU GIUSEPPE			1/8											
16	UNICALCESTRUZZI S.P.A. con sede in CASALE MONFERRATO (AL)		1303280067	1/1	Carlentini (SR)	5	637	16470	E.U./D1	Pascolo	185	0,42	77,70	6,48	84,18
17	BATTAGLIA DOMENICA	nata a CARLENTINI (SR) il 16/10/1938	BTTDNC38R56B787O	1/1	Carlentini (SR)	5	740	7509	Uliv./Semin.	Uliveto	135	0,70	94,50	7,88	102,38
18	ASTONE GIUSEPPE	nato a FLORESTA (ME) il 08/04/1959	STNGPP59D08D635B	1/1	Carlentini (SR)	5	747	27784	Seminativo	Seminativo	10	0,42	4,20	0,35	4,55
19	DEMANIO DELLA REGIONE SICILIANA		800120000826	1/1	Carlentini (SR)	7	105	1490	Seminativo	Pascolo	95	0,42	39,90	3,33	43,23

N. progr.	Ditta Catastale	Data e luogo di nascita	Codice fiscale	Quote	Dati catastali					Qualità riscontrata sui luoghi	Sup. in Asservimento	QUADRO ECONOMICO			
					Comune Immobile	Fg.	Part.	Superficie Catastale mq.	Qualità Catastale			€/MQ.	Indennità	Indennità di occupazione temporanea (anni 1)	Totale indennità
	MARINO ANGELO	nato a TORTORICI (ME) il 02/09/1964	MRNNGI64P02L308C	1/1	Carlentini (SR)	7	265	32743	Sem. Irr.	Seminativo	370	0,42	155,40	12,95	168,35
					Carlentini (SR)	7	429	14026	Seminativo	Seminativo	180	0,42	75,60	6,30	81,90
20	DEMANIO DELLO STATO con sede in ROMA (RM)		80193210582	1/1	Carlentini (SR)	7	1417	7774	Sem. Irr.	Pascolo	245	0,42	102,90	8,58	111,48
	Anas conc.		80010520874	1/1	Carlentini (SR)	7	1422	644	Seminativo	Pascolo	30	0,42	12,60	1,05	13,65
				1/1	Carlentini (SR)	7	1421	1223	Agrumeto	Pascolo	205	0,42	86,10	7,18	93,28
				1/1	Carlentini (SR)	7	1423	84	Sem. Irr.	Pascolo	25	0,42	10,50	0,88	11,38
				1/1	Carlentini (SR)	7	1439	5168	Uliveto	Pascolo	5	0,42	2,10	0,18	2,28
				1/1	Carlentini (SR)	7	1440	1707	Uliveto	Pascolo	20	0,42	8,40	0,70	9,10
21	BORDONARO ANNA	nata a LENTINI (SR) il 23/05/1968	BRDNNA68E63E532X	1/2	Carlentini (SR)	7	1418	6466	Seminativo	Pascolo	390	0,42	163,80	13,65	177,45
	NICASTRO ENZO	nato a PALERMO (PA) il 10/05/1964	NCSNZE64E10G273Z	1/2	Carlentini (SR)	7	1419	2761	Seminativo	Pascolo	215	0,42	90,30	7,53	97,83
					Carlentini (SR)	7	1420	22	Seminativo	Pascolo	10	0,42	4,20	0,35	4,55
22	CHIARENZA AGATA	nata a LENTINI (SR) il 11/10/1930	CHRGTA30R51E532H	1/1	Carlentini (SR)	4	19	847	Semin. Arb.	Uliveto	125	0,70	87,50	7,29	94,79
23	MATARAZZO DELFO	nato a SIRACUSA (SR) il 05/01/1952	MTRDLF52A05I754V	1/1	Carlentini (SR)	4	28	44180	Seminativo	Seminativo	490	0,42	205,80	17,15	222,95
24	OLIVERO MARIA MADDALENA FU ANTONIO MAR CIBRARIO			1/1	Carlentini (SR)	4	37	13292	Seminativo	Seminativo	280	0,42	117,60	9,80	127,40
25	GRASSO EMANUELE	nato a LENTINI (SR) il 13/10/1976	GRSMNL76R13E532V	1/1	Carlentini (SR)	4	154	16148	Seminativo	Seminativo	10	0,42	4,20	0,35	4,55

N. progr.	Ditta Catastale	Data e luogo di nascita	Codice fiscale	Quote	Dati catastali					Qualità riscontrata sui luoghi	Sup. in Asservimento	QUADRO ECONOMICO			
					Comune Immobile	Fg.	Part.	Superficie Catastale mq.	Qualità Catastale			€/MQ.	Indennità	Indennità di occupazione temporanea (anni 1)	Totale indennità
26	SPADARO SALVATORE	SPADARO SALVATORE nato a LENTINI (SR) il 17/08/1975	SPDSVT75M17E532I	1/1	Carlentini (SR)	4	232	8572	Agrumeto	Uliveto	225	0,70	157,50	13,13	170,63
					Carlentini (SR)	4	1338	1793	Pascolo	Seminativo	170	0,42	71,40	5,95	77,35
					Carlentini (SR)	4	1339	2239	Pascolo	Seminativo	185	0,42	77,70	6,48	84,18
					Carlentini (SR)	4	1340	222	Pasc. Arb.	Seminativo	20	0,42	8,40	0,70	9,10
					Carlentini (SR)	4	1388	8420	Agrumeto	Uliveto	140	0,70	98,00	8,17	106,17
27	CIBRARIO GIORDANO	nato a AUGUSTA (SR) il 21/02/1990	CBRGDN90B21A494M	1/2	Carlentini (SR)	4	772	9050	Seminativo	Seminativo	95	0,42	39,90	3,33	43,23
	RAITI ROSANNA	nata a LENTINI (SR) il 18/01/1957	RTARNN57A58E532S	1/2	Carlentini (SR)	4	774	6320	Pasc./Semin.	Seminativo	30	0,42	12,60	1,05	13,65
					Carlentini (SR)	4	776	10166	Pasc./Semin.	Seminativo	10	0,42	4,20	0,35	4,55
28	MACIGNO DOROTEA	nata a CATANIA (CT) il 29/11/1965	MCGDRT65S69C351I	Usuf.	Carlentini (SR)	4	778	4458	Pasc./Semin.	Seminativo	15	0,42	6,30	0,53	6,83
	MELLUSO AZZURRA	nata a LENTINI (SR) il 14/02/1986	MLLZRR86B54E532R	P. 1/1	Carlentini (SR)	4	780	8212	Pasc./Semin.	Seminativo	145	0,42	60,90	5,08	65,98
29	VECCHIO CRISTINA	nata a LENTINI (SR) il 07/06/1985	VCCST85H47E532H	1/1	Carlentini (SR)	4	782	1940	Uliv./Semin.	Uliveto	60	0,70	42,00	3,50	45,50
					Carlentini (SR)	4	784	5880	Uliv./Semin.	Uliveto	100	0,70	70,00	5,83	75,83
					Carlentini (SR)	4	788	10730	Uliveto	Uliveto	160	0,70	112,00	9,33	121,33
30	MATARAZZO IANO	MATARAZZO IANO nato a CATANIA (CT) il 22/06/1958	MTRNIA58H22C351G	1/1	Carlentini (SR)	4	988	2030	Seminativo	Seminativo	990	0,42	415,80	34,65	450,45
31	CASSA PER IL MEZZOGIORNO con sede in ROMA (RM)		80099150585	1/1	Carlentini (SR)	4	989	2030	Seminativo	Inc. Strada	985	0,42	413,70	34,48	448,18

N. progr.	Ditta Catastale	Data e luogo di nascita	Codice fiscale	Quote	Dati catastali					Qualità riscontrata sui luoghi	Sup. in Asservimento	QUADRO ECONOMICO			
					Comune Immobile	Fg.	Part.	Superficie Catastale mq.	Qualità Catastale			€/MQ.	Indennità	Indennità di occupazione temporanea (anni 1)	Totale indennità
					Carlentini (SR)	4	990	2030	Seminativo	Inc. Strada	185	0,42	77,70	6,48	84,18
					Carlentini (SR)	4	991	3920	Vigneto	Inc. Strada	765	0,42	321,30	26,78	348,08
					Carlentini (SR)	4	996	280	Agrumeto	Inc. Strada	40	0,42	16,80	1,40	18,20
					Carlentini (SR)	4	997	392	Seminativo	Inc. Strada	120	0,42	50,40	4,20	54,60
					Carlentini (SR)	4	998	340	Semin. Arb.	Inc. Strada	85	0,42	35,70	2,98	38,68
					Carlentini (SR)	4	1014	50	Semin. Arb.	Inc. Strada	30	0,42	12,60	1,05	13,65
					Carlentini (SR)	4	1015	400	Semin. Arb.	Inc. Strada	100	0,42	42,00	3,50	45,50
32	INCONTRO FRANCESCO	nato a CATANIA (CT) il 22/08/1969	NCNFNC69M22C351C	1/1	Carlentini (SR)	4	1044	28	Pasc. Arb.	Inc. Strada	10	0,42	4,20	0,35	4,55
33	SANTUCCIO LIVIO	nato a LENTINI (SR) il 03/09/1985	SNTLVI85P03E532X	1/1	Carlentini (SR)	4	1174	862	Agrumeto	Uliveto	95	0,70	66,50	5,54	72,04
34	PONTILLO MIRIAM	nata a LENTINI (SR) il 22/03/1984	PNTMRM84C62E532W	1/1	Carlentini (SR)	4	1175	872	Semin. Arb.	Uliveto	80	0,70	56,00	4,67	60,67
35	IACHELLI ANNIBALE	nato a CATANIA (CT) il 05/07/1965	CHLNBL65L05C351N	1/2	Carlentini (SR)	4	1336	707	Pasc./Semin.	Seminativo	55	0,42	23,10	1,93	25,03
	IACHELLI ROSSANA	nata a CATANIA (CT) il 29/05/1968	CHLRSN68E69C351B	1/2											
36	MATARAZZO LUCIANO	nato a LENTINI (SR) il 11/08/1950	MTRLCN50M11E532B	1/2	Carlentini (SR)	4	1337	1209	Pasc./Semin.	Seminativo	115	0,42	48,30	4,03	52,33
	MATARAZZO ORSOLA	nata a LENTINI (SR) il 23/08/1952	MTRRSL52M63E532A	1/2											
37	SANTAGATI PASQUALA	nata a CATANIA (CT) il 19/03/1947	SNTSQL47C59C351F	1/1	Carlentini (SR)	4	1539	10000	Seminativo	Seminativo	135	0,42	56,70	4,73	61,43

N. progr.	Ditta Catastale	Data e luogo di nascita	Codice fiscale	Quote	Dati catastali					Qualità riscontrata sui luoghi	Sup. in Asservimento	QUADRO ECONOMICO			
					Comune Immobile	Fg.	Part.	Superficie Catastale mq.	Qualità Catastale			€/MQ.	Indennità	Indennità di occupazione temporanea (anni 1)	Totale indennità
38	CASSA PER LA FORMAZIONE DELLA PROPRIETA' CONTADINA CON SEDE IN ROMA con sede in FLORESTA (ME)		80093830588	Ris. Dom.	Carlentini (SR)	4	1696	68748	Pasc./Semin.	Seminativo	60	0,42	25,20	2,10	27,30
	LANDO RITA SANTA	nata a FLORESTA (ME) il 22/04/1943	LNDRSN43D62D635A	1/2											
	SCALISI CARMELO GIUSEPPE	nato a FLORESTA (ME) il 13/02/1933	SCLCML33B13D635X	1/2											
39	SPADARO SALVATORE	nato a LENTINI (SR) il 17/08/197	SPDSVT75M17E532I		Carlentini (SR)	4	1739	8507	Agrometo	Uliveto	215	0,70	150,50	12,54	163,04
TOTALI							82						10.150,00	845,83	10.995,83

Comune di Carlentini

Foglio di Mappa N. 4

Catasto terreni
Visura attuale per immobile
Situazione degli atti informatizzati al **08/07/2022**



Immobile di catasto terreni



Causali di aggiornamento ed annotazioni

Informazioni riportate negli atti del catasto al 08/07/2022

Dati identificativi: Comune di **CARLENTINI (B787) (SR)**

Foglio 4 Particella **19**

Classamento:

Redditi: dominicale **Euro 6,56 Lire 12.705**

agrario **Euro 1,31 Lire 2.541**

Particella con qualità: **SEMIN ARBOR** di classe **1**

Superficie: **847 m²**

Ultimo atto di aggiornamento: FRAZIONAMENTO in atti dal 11/03/1988 (n. 8376)

> **Dati identificativi**

Comune di **CARLENTINI (B787) (SR)**

Foglio 4 Particella **19**

Partita: **15934**

Impianto meccanografico del 02/01/1976

> **Dati di classamento**

Redditi: dominicale **Euro 6,56 Lire 12.705**

agrario **Euro 1,31 Lire 2.541**

Particella con qualità: **SEMIN ARBOR** di classe **1**

Superficie: **847 m²**

FRAZIONAMENTO in atti dal 11/03/1988 (n. 8376)

> **Intestazione attuale dell'immobile - totale intestati: 1**

> **1. CHIARENZA Agata
(CF CHRGT30R51E532H)**

nata a LENTINI (SR) il 11/10/1930

Diritto di: Proprieta' per 1000/1000 (deriva dall'atto
1)

1. Atto del 28/01/1977 Pubblico ufficiale MARIA T
MIANO Sede FRANCOFONTE (SR) Repertorio n.
118964 - UR Sede LENTINI (SR) Registrazione n. 250
registrato in data 08/02/1977 - Voltura n. 116977 in atti
dal 11/03/1988



Direzione Provinciale di Siracusa
Ufficio Provinciale - Territorio
Servizi Catastali

Data: **08/07/2022**
Ora: **15:57:23**
Numero Pratica: **T227839/2022**
Pag: **2 - Fine**

Visura telematica

Tributi speciali: Euro 0,90

Catasto terreni
Visura attuale per immobile
Situazione degli atti informatizzati al **08/07/2022**



Immobile di catasto terreni



Causali di aggiornamento ed annotazioni

Informazioni riportate negli atti del catasto al 08/07/2022

Dati identificativi: Comune di **CARLENTINI (B787) (SR)**

Foglio **4** Particella **28**

Classamento:

Particella divisa in **4** porzioni

Totali particella:

Redditi: dominicale **Euro 179,19**

agrario **Euro 40,78**

Superficie: **44.180** m²

Il reddito dominicale è stato calcolato tenendo conto delle eventuali deduzioni indicate in tabella

Porzione	AA	AB	AC	AD
Reddito dominicale	Euro 174,06	Euro 1,40	Euro 0,01	Euro 3,72
Reddito agrario	Euro 39,16	Euro 0,96	Euro 0,01	Euro 0,65
Deduzioni	-	-	-	-
Superficie m ²	42.129	247	1	1.803
Qualità	SEMINATIVO	ULIVETO	PASCOLO	PASCOLO ARB
Classe	3	2	1	U

Ultimo atto di aggiornamento: TABELLA DI VARIAZIONE del 14/12/2011 Pratica n. SR0230309 in atti dal 14/12/2011 TRASMISSIONE DATI AGEA AI SENSI DEL DL 3.10.2006 N.262 (n. 5793.1/2011)

Annotazioni: VARIAZIONE COLTURALE ESEGUITA AI SENSI DEL DL 3.10.2006 N. 262, CONVERTITO CON MODIFICAZIONI NELLA LEGGE 24.11.2006 N. 286 E SUCCESSIVE MODIFICAZIONI (ANNO 2011)

> **Dati identificativi**

Comune di **CARLENTINI (B787) (SR)**
Foglio **4** Particella **28**

Impianto meccanografico del 02/01/1976

> **Dati di classamento**

Particella divisa in **4** porzioni

Totali particella:

Redditi: dominicale **Euro 179,19**

agrario **Euro 40,78**

Superficie: **44.180** m²

Il reddito dominicale è stato calcolato tenendo conto delle eventuali deduzioni indicate in tabella

TABELLA DI VARIAZIONE del 14/12/2011 Pratica n. SR0230309 in atti dal 14/12/2011 TRASMISSIONE DATI AGEA AI SENSI DEL DL 3.10.2006 N.262 (n. 5793.1/2011)

Annotazioni: VARIAZIONE CULTURALE ESEGUITA AI SENSI DEL DL 3.10.2006 N. 262, CONVERTITO CON MODIFICAZIONI NELLA LEGGE 24.11.2006 N. 286 E SUCCESSIVE MODIFICAZIONI (ANNO 2011)

Porzione	AA	AB	AC	AD
Reddito dominicale	Euro 174,06	Euro 1,40	Euro 0,01	Euro 3,72
Reddito agrario	Euro 39,16	Euro 0,96	Euro 0,01	Euro 0,65
Deduzioni	-	-	-	-
Superficie m ²	42.129	247	1	1.803
Qualità	SEMINATIVO	ULIVETO	PASCOLO	PASCOLO ARB
Classe	3	2	1	U

> **Intestazione attuale dell'immobile - totale intestati: 1**

> **1. MATARAZZO Delfo**
(CF MTRDLF52A05I754V)

nato a SIRACUSA (SR) il 05/01/1952

Diritto di: Proprietà per 1/1 (deriva dall'atto 1)

1. TESTAMENTO OLOGRAFO del 22/05/1999 Pubblico ufficiale BELLUCCI Sede SIRACUSA (SR) Repertorio n. 69959 - UR Sede SIRACUSA (SR) Registrazione Volume 269 n. 365 registrato in data 22/11/1999 - SUCCESSIONE TESTAMENTARIA Voltura n. 3259.1/1999 - Pratica n. 128210 in atti dal 04/10/2001

Visura telematica

Tributi speciali: Euro 0,90

Catasto terreni
Visura attuale per immobile
Situazione degli atti informatizzati al **08/07/2022**

**Immobile di catasto terreni****Causali di aggiornamento ed annotazioni****Informazioni riportate negli atti del catasto al 08/07/2022****Dati identificativi:** Comune di **CARLENTINI (B787) (SR)**Foglio **4** Particella **37****Classamento:**Particella divisa in **2** porzioni

Totali particella:

Redditi: dominicale **Euro 55,05**agrario **Euro 12,62**Superficie: **13.292** m²**Il reddito dominicale è stato calcolato tenendo conto delle eventuali deduzioni indicate in tabella**

Porzione	AA	AB
Reddito dominicale	Euro 54,56	Euro 0,49
Reddito agrario	Euro 12,28	Euro 0,34
Deduzioni	-	-
Superficie m ²	13.205	87
Qualità	SEMINATIVO	ULIVETO
Classe	3	2

Ultimo atto di aggiornamento: TABELLA DI VARIAZIONE del 14/12/2011 Pratica n. SR0230311 in atti dal 14/12/2011 TRASMISSIONE DATI AGEA AI SENSI DEL DL 3.10.2006 N.262 (n. 5795.1/2011)**Annotazioni:** VARIAZIONE CULTURALE ESEGUITA AI SENSI DEL DL 3.10.2006 N. 262, CONVERTITO CON MODIFICAZIONI NELLA LEGGE 24.11.2006 N. 286 E SUCCESSIVE MODIFICAZIONI (ANNO 2011)

Direzione Provinciale di Siracusa
Ufficio Provinciale - Territorio
Servizi Catastali

> **Dati identificativi**

Comune di **CARLENTINI (B787) (SR)**
Foglio **4** Particella **37**

Impianto meccanografico del 02/01/1976

> **Dati di classamento**

Particella divisa in **2** porzioni
Totali particella:
Redditi: dominicale **Euro 55,05**
 agrario **Euro 12,62**

Superficie: **13.292** m²

Il reddito dominicale è stato calcolato tenendo conto delle eventuali deduzioni indicate in tabella

TABELLA DI VARIAZIONE del 14/12/2011 Pratica n. SR0230311 in atti dal 14/12/2011 TRASMISSIONE DATI AGEA AI SENSI DEL DL 3.10.2006 N.262 (n. 5795.1/2011)

Annotazioni: VARIAZIONE CULTURALE ESEGUITA AI SENSI DEL DL 3.10.2006 N. 262, CONVERTITO CON MODIFICAZIONI NELLA LEGGE 24.11.2006 N. 286 E SUCCESSIVE MODIFICAZIONI (ANNO 2011)

Porzione	AA	AB
Reddito dominicale	Euro 54,56	Euro 0,49
Reddito agrario	Euro 12,28	Euro 0,34
Deduzioni	-	-
Superficie m ²	13.205	87
Qualità	SEMINATIVO	ULIVETO
Classe	3	2

> **Intestazione attuale dell'immobile - totale intestati: 1**

> **1. OLIVERO Maria ; Maddalena Fu Antonio Mar Cibrario**

1. Impianto meccanografico del 02/01/1976

Diritto di: Proprieta' per 1000/1000 (deriva dall'atto 1)

Visura telematica

Tributi speciali: Euro 0,90

Catasto terreni
Visura attuale per immobile
Situazione degli atti informatizzati al **08/07/2022**



Immobile di catasto terreni



Causali di aggiornamento ed annotazioni

Informazioni riportate negli atti del catasto al 08/07/2022

Dati identificativi: Comune di **CARLENTINI (B787) (SR)**

Foglio 4 Particella **154**

Classamento:

Redditi: dominicale **Euro 66,72 Lire 129.184**

agrario **Euro 15,01 Lire 29.066**

Particella con qualità: **SEMINATIVO** di classe **3**

Superficie: **16.148 m²**

Ultimo atto di aggiornamento: Impianto meccanografico del 02/01/1976

> **Dati identificativi**

Comune di **CARLENTINI (B787) (SR)**

Foglio 4 Particella **154**

Partita: **9467**

Impianto meccanografico del 02/01/1976

> **Dati di classamento**

Redditi: dominicale **Euro 66,72 Lire 129.184**

agrario **Euro 15,01 Lire 29.066**

Particella con qualità: **SEMINATIVO** di classe **3**

Superficie: **16.148 m²**

Impianto meccanografico del 02/01/1976

> **Intestazione attuale dell'immobile - totale intestati: 1**

> **1. GRASSO Emanuele**
(CF GRSMNL76R13E532V)

nato a LENTINI (SR) il 13/10/1976

Diritto di: Proprietà per 1/1 in regime di separazione dei beni (deriva dall'atto 1)

1. VOLTURA D'UFFICIO del 28/02/2011 Pubblico ufficiale NOT.G.M. BANNA Sede CARLENTINI (SR) Repertorio n. 8544 registrato in data - REC.VOLT.MOD. UNICO.COMPRAVENDITA. Voltura n. 14819.1/2011 - Pratica n. SR0222844 in atti dal 05/12/2011



Direzione Provinciale di Siracusa
Ufficio Provinciale - Territorio
Servizi Catastali

Data: **08/07/2022**
Ora: **15:34:37**
Numero Pratica: **T216389/2022**
Pag: **2 - Fine**

Tributi speciali: Euro 0,90

Catasto terreni
Visura attuale per immobile
Situazione degli atti informatizzati al **08/07/2022**



Immobile di catasto terreni



Causali di aggiornamento ed annotazioni

Informazioni riportate negli atti del catasto al 08/07/2022

Dati identificativi: Comune di **CARLENTINI (B787) (SR)**

Foglio 4 Particella **232**

Classamento:

Redditi: dominicale **Euro 376,30**

agrario **Euro 123,96**

Particella con qualità: **AGRUMETO** di classe **3**

Superficie: **8.572 m²**

Ultimo atto di aggiornamento: TABELLA DI VARIAZIONE del 15/06/2021 Pratica n. SR0061884 in atti dal 09/12/2021 TRASMISSIONE DATI AGEA AI SENSI DEL DL 3.10.2006 N. 262 (n. 1721.1/2021)

Annotazioni: Variazione colturale eseguita ai sensi del DI 3.10.2006 n. 262, convertito con modificazioni nella legge 24.11.2006 n. 286 e successive modificazioni (anno 2021) - Eseguita a seguito di dichiarazione resa il 15/06/2021 all'Organismo Pagatore AGEA con la domanda AGEA.ADU.2021.0392862 (Scheda validazione/fascicolo prot. n. AGEA.CAA6105.2021.0000394)

> **Dati identificativi**

Comune di **CARLENTINI (B787) (SR)**

Foglio 4 Particella **232**

Impianto meccanografico del 02/01/1976

> **Dati di classamento**

Redditi: dominicale **Euro 376,30**

agrario **Euro 123,96**

Particella con qualità: **AGRUMETO** di classe **3**

Superficie: **8.572 m²**

TABELLA DI VARIAZIONE del 15/06/2021 Pratica n. SR0061884 in atti dal 09/12/2021 TRASMISSIONE DATI AGEA AI SENSI DEL DL 3.10.2006 N. 262 (n. 1721.1/2021)

Annotazioni: Variazione colturale eseguita ai sensi del DI 3.10.2006 n. 262, convertito con modificazioni nella legge 24.11.2006 n. 286 e successive modificazioni (anno 2021) - Eseguita a seguito di dichiarazione resa il 15/06/2021 all'Organismo Pagatore AGEA con la domanda AGEA.ADU.2021.0392862 (Scheda validazione/fascicolo prot. n. AGEA.CAA6105.2021.0000394)

> **Intestazione attuale dell'immobile - totale intestati: 1**

> **1. SPADARO Salvatore
(CF SPDSVT75M17E532I)**

nato a LENTINI (SR) il 17/08/1975

Diritto di: Proprieta' per 1/1 (deriva dall'atto 1)

1. TESTAMENTO PUBBLICO del 08/05/2014 Pubblico ufficiale ROBERTO CANNAVO' Sede LENTINI (SR) Repertorio n. 7338 - UU Sede LENTINI (SR) Registrazione Volume 9990 n. 455 registrato in data 23/07/2014 - SUCCESSIONE TESTAMENTARIA Voltura n. 5587.1/2014 - Pratica n. SR0075410 in atti dal 25/07/2014

Visura telematica

Tributi speciali: Euro 0,90

Catasto terreni
Visura attuale per immobile
Situazione degli atti informatizzati al **08/07/2022**

**Immobile di catasto terreni****Causali di aggiornamento ed annotazioni****Informazioni riportate negli atti del catasto al 08/07/2022****Dati identificativi:** Comune di **CARLENTINI (B787) (SR)**Foglio **4** Particella **772****Classamento:**Particella divisa in **2** porzioni

Totali particella:

Redditi: dominicale **Euro 20,03**agrario **Euro 4,05**Superficie: **9.050 m²****Il reddito dominicale è stato calcolato tenendo conto delle eventuali deduzioni indicate in tabella**

Porzione	AA	AB
Reddito dominicale	Euro 19,23	Euro 0,80
Reddito agrario	Euro 3,85	Euro 0,20
Deduzioni	-	-
Superficie m ²	8.275	775
Qualità	SEMINATIVO	PASCOLO
Classe	4	1

Ultimo atto di aggiornamento: TABELLA DI VARIAZIONE del 14/12/2011 Pratica n. SR0230410 in atti dal 14/12/2011 TRASMISSIONE DATI AGEA AI SENSI DEL DL 3.10.2006 N.262 (n. 5894.1/2011)**Annotazioni:** VARIAZIONE CULTURALE ESEGUITA AI SENSI DEL DL 3.10.2006 N. 262, CONVERTITO CON MODIFICAZIONI NELLA LEGGE 24.11.2006 N. 286 E SUCCESSIVE MODIFICAZIONI (ANNO 2011)

Direzione Provinciale di Siracusa
Ufficio Provinciale - Territorio
Servizi Catastali**> Dati identificativi**Comune di **CARLENTINI (B787) (SR)**
Foglio **4** Particella **772**

Impianto meccanografico del 02/01/1976

> Dati di classamentoParticella divisa in **2** porzioni
Totali particella:
Redditi: dominicale **Euro 20,03**
 agrario **Euro 4,05**Superficie: **9.050 m²****Il reddito dominicale è stato calcolato tenendo conto delle eventuali deduzioni indicate in tabella**

TABELLA DI VARIAZIONE del 14/12/2011 Pratica n. SR0230410 in atti dal 14/12/2011 TRASMISSIONE DATI AGEA AI SENSI DEL DL 3.10.2006 N.262 (n. 5894.1/2011)

Annotazioni: VARIAZIONE CULTURALE ESEGUITA AI SENSI DEL DL 3.10.2006 N. 262, CONVERTITO CON MODIFICAZIONI NELLA LEGGE 24.11.2006 N. 286 E SUCCESSIVE MODIFICAZIONI (ANNO 2011)

Porzione	AA	AB
Reddito dominicale	Euro 19,23	Euro 0,80
Reddito agrario	Euro 3,85	Euro 0,20
Deduzioni	-	-
Superficie m ²	8.275	775
Qualità	SEMINATIVO	PASCOLO
Classe	4	1

> **Intestazione attuale dell'immobile - totale intestati: 2**

> **1. CIBRARIO Giordano (CF CBRGDN90B21A494M)**
nato a AUGUSTA (SR) il 21/02/1990
Diritto di: Proprieta' per 1/2 (deriva dall'atto 1)

1. DENUNZIA (NEI PASSAGGI PER CAUSA DI MORTE) del 02/03/2004 - UU Sede LENTINI (SR) Registrazione Volume 185 n. 58 registrato in data 15/02/2005 - DICHIARAZIONE DI SUCCESSIONE Voltura n. 2163.1/2005 - Pratica n. SR0023100 in atti dal 15/03/2005

> **2. RAITI Rosanna (CF RTARNN57A58E532S)**
nata a LENTINI (SR) il 18/01/1957
Diritto di: Proprieta' per 1/2 (deriva dall'atto 1)

Visura telematica

Tributi speciali: Euro 0,90

Catasto terreni
Visura attuale per immobile
Situazione degli atti informatizzati al **08/07/2022**

**Immobile di catasto terreni****Causali di aggiornamento ed annotazioni****Informazioni riportate negli atti del catasto al 08/07/2022****Dati identificativi:** Comune di **CARLENTINI (B787) (SR)**Foglio **4** Particella **774****Classamento:**Particella divisa in **2** porzioni

Totali particella:

Redditi: dominicale **Euro 10,92** agrario **Euro 2,33**Superficie: **6.320 m²****Il reddito dominicale è stato calcolato tenendo conto delle eventuali deduzioni indicate in tabella**

Porzione	AA	AB
Reddito dominicale	Euro 7,91	Euro 3,01
Reddito agrario	Euro 1,58	Euro 0,75
Deduzioni	-	-
Superficie m ²	3.402	2.918
Qualità	SEMINATIVO	PASCOLO
Classe	4	1

Ultimo atto di aggiornamento: TABELLA DI VARIAZIONE del 14/12/2011 Pratica n. SR0230411 in atti dal 14/12/2011 TRASMISSIONE DATI AGEA AI SENSI DEL DL 3.10.2006 N.262 (n. 5895.1/2011)**Annotazioni:** VARIAZIONE CULTURALE ESEGUITA AI SENSI DEL DL 3.10.2006 N. 262, CONVERTITO CON MODIFICAZIONI NELLA LEGGE 24.11.2006 N. 286 E SUCCESSIVE MODIFICAZIONI (ANNO 2011)

> **Dati identificativi**

Comune di **CARLENTINI (B787) (SR)**
Foglio **4** Particella **774**

Impianto meccanografico del 02/01/1976

> **Dati di classamento**

Particella divisa in **2** porzioni

Totali particella:

Redditi: dominicale **Euro 10,92**

agrario **Euro 2,33**

Superficie: **6.320** m²

Il reddito dominicale è stato calcolato tenendo conto delle eventuali deduzioni indicate in tabella

TABELLA DI VARIAZIONE del 14/12/2011 Pratica n. SR0230411 in atti dal 14/12/2011 TRASMISSIONE DATI AGEA AI SENSI DEL DL 3.10.2006 N.262 (n. 5895.1/2011)

Annotazioni: VARIAZIONE CULTURALE ESEGUITA AI SENSI DEL DL 3.10.2006 N. 262, CONVERTITO CON MODIFICAZIONI NELLA LEGGE 24.11.2006 N. 286 E SUCCESSIVE MODIFICAZIONI (ANNO 2011)

Porzione	AA	AB
Reddito dominicale	Euro 7,91	Euro 3,01
Reddito agrario	Euro 1,58	Euro 0,75
Deduzioni	-	-
Superficie m ²	3.402	2.918
Qualità	SEMINATIVO	PASCOLO
Classe	4	1

> **Intestazione attuale dell'immobile - totale intestati: 2**

> **1. CIBRARIO Giordano (CF CBRGDN90B21A494M)**
nato a AUGUSTA (SR) il 21/02/1990
Diritto di: Proprieta' per 1/2 (deriva dall'atto 1)

1. DENUNZIA (NEI PASSAGGI PER CAUSA DI MORTE) del 02/03/2004 - UU Sede LENTINI (SR) Registrazione Volume 185 n. 58 registrato in data 15/02/2005 - DICHIARAZIONE DI SUCCESSIONE Voltura n. 2163.1/2005 - Pratica n. SR0023100 in atti dal 15/03/2005

> **2. RAITI Rosanna (CF RTARNN57A58E532S)**
nata a LENTINI (SR) il 18/01/1957
Diritto di: Proprieta' per 1/2 (deriva dall'atto 1)

Visura telematica

Tributi speciali: Euro 0,90

Catasto terreni
Visura attuale per immobile
Situazione degli atti informatizzati al **08/07/2022**

**Immobile di catasto terreni****Causali di aggiornamento ed annotazioni****Informazioni riportate negli atti del catasto al 08/07/2022****Dati identificativi:** Comune di **CARLENTINI (B787) (SR)**Foglio **4** Particella **776****Classamento:**Particella divisa in **2** porzioni

Totali particella:

Redditi: dominicale **Euro 15,52**agrario **Euro 3,43**Superficie: **10.166** m²**Il reddito dominicale è stato calcolato tenendo conto delle eventuali deduzioni indicate in tabella**

Porzione	AA	AB
Reddito dominicale	Euro 9,03	Euro 6,49
Reddito agrario	Euro 1,81	Euro 1,62
Deduzioni	-	-
Superficie m ²	3.887	6.279
Qualità	SEMINATIVO	PASCOLO
Classe	4	1

Ultimo atto di aggiornamento: TABELLA DI VARIAZIONE del 14/12/2011 Pratica n. SR0230412 in atti dal 14/12/2011 TRASMISSIONE DATI AGEA AI SENSI DEL DL 3.10.2006 N.262 (n. 5896.1/2011)**Annotazioni:** VARIAZIONE CULTURALE ESEGUITA AI SENSI DEL DL 3.10.2006 N. 262, CONVERTITO CON MODIFICAZIONI NELLA LEGGE 24.11.2006 N. 286 E SUCCESSIVE MODIFICAZIONI (ANNO 2011)

Direzione Provinciale di Siracusa
Ufficio Provinciale - Territorio
Servizi Catastali**> Dati identificativi**Comune di **CARLENTINI (B787) (SR)**
Foglio **4** Particella **776**

Impianto meccanografico del 02/01/1976

> Dati di classamentoParticella divisa in **2** porzioni
Totali particella:
Redditi: dominicale **Euro 15,52**
 agrario **Euro 3,43**
Superficie: **10.166** m²**Il reddito dominicale è stato calcolato tenendo conto delle eventuali deduzioni indicate in tabella**

TABELLA DI VARIAZIONE del 14/12/2011 Pratica n. SR0230412 in atti dal 14/12/2011 TRASMISSIONE DATI AGEA AI SENSI DEL DL 3.10.2006 N.262 (n. 5896.1/2011)

Annotazioni: VARIAZIONE CULTURALE ESEGUITA AI SENSI DEL DL 3.10.2006 N. 262, CONVERTITO CON MODIFICAZIONI NELLA LEGGE 24.11.2006 N. 286 E SUCCESSIVE MODIFICAZIONI (ANNO 2011)

Porzione	AA	AB
Reddito dominicale	Euro 9,03	Euro 6,49
Reddito agrario	Euro 1,81	Euro 1,62
Deduzioni	-	-
Superficie m ²	3.887	6.279
Qualità	SEMINATIVO	PASCOLO
Classe	4	1

› **Intestazione attuale dell'immobile - totale intestati: 2**

› **1. CIBRARIO Giordano (CF CBRGDN90B21A494M)**
nato a AUGUSTA (SR) il 21/02/1990
Diritto di: Proprieta' per 1/2 (deriva dall'atto 1)

1. DENUNZIA (NEI PASSAGGI PER CAUSA DI MORTE) del 02/03/2004 - UU Sede LENTINI (SR) Registrazione Volume 185 n. 58 registrato in data 15/02/2005 - DICHIARAZIONE DI SUCCESSIONE Voltura n. 2163.1/2005 - Pratica n. SR0023100 in atti dal 15/03/2005

› **2. RAITI Rosanna (CF RTARNN57A58E532S)**
nata a LENTINI (SR) il 18/01/1957
Diritto di: Proprieta' per 1/2 (deriva dall'atto 1)

Visura telematica

Tributi speciali: Euro 0,90

Catasto terreni
Visura attuale per immobile
Situazione degli atti informatizzati al **08/07/2022**

**Immobile di catasto terreni****Causali di aggiornamento ed annotazioni****Informazioni riportate negli atti del catasto al 08/07/2022****Dati identificativi:** Comune di **CARLENTINI (B787) (SR)**Foglio **4** Particella **778****Classamento:**Particella divisa in **2** porzioni

Totali particella:

Redditi: dominicale **Euro 6,67**agrario **Euro 1,57**Superficie: **4.458 m²****Il reddito dominicale è stato calcolato tenendo conto delle eventuali deduzioni indicate in tabella**

Porzione	AA	AB
Reddito dominicale	Euro 6,20	Euro 0,47
Reddito agrario	Euro 1,45	Euro 0,12
Deduzioni	-	-
Superficie m ²	4.000	458
Qualità	SEMINATIVO	PASCOLO
Classe	5	1

Ultimo atto di aggiornamento: TABELLA DI VARIAZIONE del 07/03/2007 Pratica n. SR0053179 in atti dal 07/03/2007 TRASMISSIONE DATI AI SENSI DEL DECRETO 262 DEL 3 OTTOBRE 2006 (n. 8158.1/2007)**Annotazioni:** VARIAZIONE CULTURALE EX D.L. N. 262/06 - QUALITA` DICHIARATA O PARIFICATA A COLTURA PRESENTE NEL QUADRO TARIFFARIO

Direzione Provinciale di Siracusa
Ufficio Provinciale - Territorio
Servizi Catastali**> Dati identificativi**Comune di **CARLENTINI (B787) (SR)**
Foglio **4** Particella **778**

Impianto meccanografico del 02/01/1976

> Dati di classamentoParticella divisa in **2** porzioni

Totali particella:

Redditi: dominicale **Euro 6,67**agrario **Euro 1,57**Superficie: **4.458** m²**Il reddito dominicale è stato calcolato tenendo conto delle eventuali deduzioni indicate in tabella**

TABELLA DI VARIAZIONE del 07/03/2007 Pratica n. SR0053179 in atti dal 07/03/2007 TRASMISSIONE DATI AI SENSI DEL DECRETO 262 DEL 3 OTTOBRE 2006 (n. 8158.1/2007)

Annotazioni: VARIAZIONE CULTURALE EX D.L. N. 262/06 - QUALITA` DICHIARATA O PARIFICATA A COLTURA PRESENTE NEL QUADRO TARIFFARIO

Porzione	AA	AB
Reddito dominicale	Euro 6,20	Euro 0,47
Reddito agrario	Euro 1,45	Euro 0,12
Deduzioni	-	-
Superficie m ²	4.000	458
Qualità	SEMINATIVO	PASCOLO
Classe	5	1

> **Intestazione attuale dell'immobile - totale intestati: 2**

- > **1. MACIGNO Dorotea**
(CF MCGDRT65S69C351I)
nata a CATANIA (CT) il 29/11/1965
Diritto di: Usufrutto per 1/1 (deriva dall'atto 1)
1. Atto del 22/11/2012 Pubblico ufficiale CALVANICO
ROSSANA Sede PALAZZOLO ACREIDE (SR)
Repertorio n. 2824 registrato in data - DONAZIONE
ACCETTATA Nota presentata con Modello Unico n.
15270.1/2012 Reparto PI di SIRACUSA in atti dal
28/11/2012
- > **2. MELLUSO Azzurra**
(CF MLLZRR86B54E532R)^{a)}
nata a LENTINI (SR) il 14/02/1986
Diritto di: Nuda proprieta' per 1/1 (deriva dall'atto
1)
-

Visura telematica

Tributi speciali: Euro 0,90

Legenda

a) Codice fiscale non validato in anagrafe tributaria

Catasto terreni
Visura attuale per immobile
Situazione degli atti informatizzati al **08/07/2022**



Immobile di catasto terreni



Causali di aggiornamento ed annotazioni

Informazioni riportate negli atti del catasto al 08/07/2022

Dati identificativi: Comune di **CARLENTINI (B787) (SR)**

Foglio 4 Particella **780**

Classamento:

Redditi: dominicale **Euro 12,72**

agrario **Euro 2,97**

Particella con qualità: **SEMINATIVO** di classe **5**

Superficie: **8.212 m²**

Ultimo atto di aggiornamento: TABELLA DI VARIAZIONE del 07/03/2007 Pratica n. SR0053180 in atti dal 07/03/2007 TRASMISSIONE DATI AI SENSI DEL DECRETO 262 DEL 3 OTTOBRE 2006 (n. 8159.1/2007)

Annotazioni: VARIAZIONE CULTURALE EX D.L. N. 262/06 - QUALITA' DICHIARATA O PARIFICATA A COLTURA PRESENTE NEL QUADRO TARIFFARIO

> **Dati identificativi**

Comune di **CARLENTINI (B787) (SR)**

Foglio 4 Particella **780**

Impianto meccanografico del 02/01/1976

> **Dati di classamento**

Redditi: dominicale **Euro 12,72**

agrario **Euro 2,97**

Particella con qualità: **SEMINATIVO** di classe **5**

Superficie: **8.212 m²**

TABELLA DI VARIAZIONE del 07/03/2007 Pratica n. SR0053180 in atti dal 07/03/2007 TRASMISSIONE DATI AI SENSI DEL DECRETO 262 DEL 3 OTTOBRE 2006 (n. 8159.1/2007)

Annotazioni: VARIAZIONE CULTURALE EX D.L. N. 262/06 - QUALITA' DICHIARATA O PARIFICATA A COLTURA PRESENTE NEL QUADRO TARIFFARIO

› **Intestazione attuale dell'immobile - totale intestati: 2**

› **1. MACIGNO Dorotea**
(CF MCGDRT65S69C351I)

nata a CATANIA (CT) il 29/11/1965
Diritto di: Usufrutto per 1/1 (deriva dall'atto 1)

1. Atto del 22/11/2012 Pubblico ufficiale CALVANICO
ROSSANA Sede PALAZZOLO ACREIDE (SR)
Repertorio n. 2824 registrato in data - DONAZIONE
ACCETTATA Nota presentata con Modello Unico n.
15270.1/2012 Reparto PI di SIRACUSA in atti dal
28/11/2012

› **2. MELLUSO Azzurra**
(CF MLLZRR86B54E532R)^{a)}

nata a LENTINI (SR) il 14/02/1986
Diritto di: Nuda proprieta' per 1/1 (deriva dall'atto
1)

Visura telematica

Tributi speciali: Euro 0,90

Legenda

a) Codice fiscale non validato in anagrafe tributaria

Catasto terreni
Visura attuale per immobile
Situazione degli atti informatizzati al **08/07/2022**

**Immobile di catasto terreni****Causali di aggiornamento ed annotazioni****Informazioni riportate negli atti del catasto al 08/07/2022****Dati identificativi:** Comune di **CARLENTINI (B787) (SR)**Foglio **4** Particella **782****Classamento:**Particella divisa in **2** porzioni

Totali particella:

Redditi: dominicale **Euro 8,18**agrario **Euro 4,63**Superficie: **1.940** m²**Il reddito dominicale è stato calcolato tenendo conto delle eventuali deduzioni indicate in tabella**

Porzione	AA	AB
Reddito dominicale	Euro 1,96	Euro 6,22
Reddito agrario	Euro 0,39	Euro 4,24
Deduzioni	-	-
Superficie m ²	845	1.095
Qualità	SEMINATIVO	ULIVETO
Classe	4	2

Ultimo atto di aggiornamento: TABELLA DI VARIAZIONE del 08/10/2018 Pratica n. SR0103630 in atti dal 04/12/2018 TRASMISSIONE DATI AGEA AI SENSI DEL DL 3.10.2006 N. 262 (n. 15382.1/2018)**Annotazioni:** Variazione colturale eseguita ai sensi del DI 3.10.2006 n. 262, convertito con modificazioni nella legge 24.11.2006 n. 286 e successive modificazioni (anno 2018) - Eseguita a seguito di dichiarazione resa il 08/10/2018 all'Organismo Pagatore AGEA con la domanda AGEA.ADU.2018.0675498 (Scheda validazione/fascicolo prot. n. AGEA.CAA3836.2018.0000434)

> **Dati identificativi**

Comune di **CARLENTINI (B787) (SR)**
Foglio **4** Particella **782**

Impianto meccanografico del 02/01/1976

Annotazione di immobile: FUSIONE AGEA PER AGGIORNAMENTO CARTOGRAFICO, GIUSTA ISTANZA N. 151789 DEL 23 10 2014.

> **Dati di classamento**

Particella divisa in **2** porzioni

Totali particella:

Redditi: dominicale **Euro 8,18**

agrario **Euro 4,63**

Superficie: **1.940** m²

Il reddito dominicale è stato calcolato tenendo conto delle eventuali deduzioni indicate in tabella

Porzione	AA	AB
Reddito dominicale	Euro 1,96	Euro 6,22
Reddito agrario	Euro 0,39	Euro 4,24
Deduzioni	-	-
Superficie m ²	845	1.095
Qualità	SEMINATIVO	ULIVETO
Classe	4	2

TABELLA DI VARIAZIONE del 08/10/2018 Pratica n. SR0103630 in atti dal 04/12/2018 TRASMISSIONE DATI AGEA AI SENSI DEL DL 3.10.2006 N. 262 (n. 15382.1/2018)

Annotazioni: Variazione colturale eseguita ai sensi del DI 3.10.2006 n. 262, convertito con modificazioni nella legge 24.11.2006 n. 286 e successive modificazioni (anno 2018) - Eseguita a seguito di dichiarazione resa il 08/10/2018 all'Organismo Pagatore AGEA con la domanda AGEA.ADU.2018.0675498 (Scheda validazione/fascicolo prot. n. AGEA.CAA3836.2018.0000434)

> **Intestazione attuale dell'immobile - totale intestati: 1**

> **1. VECCHIO Cristina**
(CF VCCCST85H47E532H)

nata a LENTINI (SR) il 07/06/1985

Diritto di: Proprieta' per 1/1 (deriva dall'atto 1)

1. Atto del 19/03/2008 Pubblico ufficiale CANNAVO' ROBERTO Sede LENTINI (SR) Repertorio n. 1909 registrato in data - DONAZIONE ACCETTATA Nota presentata con Modello Unico n. 4866.1/2008 Reparto PI di SIRACUSA in atti dal 31/03/2008

Visura telematica

Tributi speciali: Euro 0,90

Catasto terreni
Visura attuale per immobile
Situazione degli atti informatizzati al **08/07/2022**

**Immobile di catasto terreni****Causali di aggiornamento ed annotazioni****Informazioni riportate negli atti del catasto al 08/07/2022****Dati identificativi:** Comune di **CARLENTINI (B787) (SR)**
Foglio 4 Particella **784****Classamento:**Particella divisa in **2** porzioni

Totali particella:

Redditi: dominicale **Euro 31,62**agrario **Euro 20,97**Superficie: **5.880 m²****Il reddito dominicale è stato calcolato tenendo conto delle eventuali deduzioni indicate in tabella**

Porzione	AA	AB
Reddito dominicale	Euro 1,23	Euro 30,39
Reddito agrario	Euro 0,25	Euro 20,72
Deduzioni	-	-
Superficie m ²	530	5.350
Qualità	SEMINATIVO	ULIVETO
Classe	4	2

Ultimo atto di aggiornamento: TABELLA DI VARIAZIONE del 17/06/2020 Pratica n. SR0043129 in atti dal 19/11/2020 TRASMISSIONE DATI AGEA AI SENSI DEL DL 3.10.2006 N. 262 (n. 2725.1/2020)**Annotazioni:** Variazione colturale eseguita ai sensi del DI 3.10.2006 n. 262, convertito con modificazioni nella legge 24.11.2006 n. 286 e successive modificazioni (anno 2020) - Eseguita a seguito di dichiarazione resa il 17/06/2020 all'Organismo Pagatore AGEA con la domanda AGEA.ADU.2020.0901313 (Scheda validazione/fascicolo prot. n. AGEA.CAA3836.2020.0000302)

> **Dati identificativi**

Comune di **CARLENTINI (B787) (SR)**
Foglio **4** Particella **784**

Impianto meccanografico del 02/01/1976

Annotazione di immobile: FUSIONE AGEA PER AGGIORNAMENTO CARTOGRAFICO, GIUSTA ISTANZA N. 164161 DEL 26 11 2014.

> **Dati di classamento**

Particella divisa in **2** porzioni

Totali particella:

Redditi: dominicale **Euro 31,62**

agrario **Euro 20,97**

Superficie: **5.880** m²

Il reddito dominicale è stato calcolato tenendo conto delle eventuali deduzioni indicate in tabella

Porzione	AA	AB
Reddito dominicale	Euro 1,23	Euro 30,39
Reddito agrario	Euro 0,25	Euro 20,72
Deduzioni	-	-
Superficie m ²	530	5.350
Qualità	SEMINATIVO	ULIVETO
Classe	4	2

TABELLA DI VARIAZIONE del 17/06/2020 Pratica n. SR0043129 in atti dal 19/11/2020 TRASMISSIONE DATI AGEA AI SENSI DEL DL 3.10.2006 N. 262 (n. 2725.1/2020)

Annotazioni: Variazione colturale eseguita ai sensi del DI 3.10.2006 n. 262, convertito con modificazioni nella legge 24.11.2006 n. 286 e successive modificazioni (anno 2020) - Eseguita a seguito di dichiarazione resa il 17/06/2020 all'Organismo Pagatore AGEA con la domanda AGEA.ADU.2020.0901313 (Scheda validazione/fascicolo prot. n. AGEA.CAA3836.2020.0000302)

> **Intestazione attuale dell'immobile - totale intestati: 1**

> **1. VECCHIO Cristina**
(CF VCCCST85H47E532H)

nata a LENTINI (SR) il 07/06/1985

Diritto di: Proprieta' per 1/1 (deriva dall'atto 1)

1. Atto del 19/03/2008 Pubblico ufficiale CANNAVO' ROBERTO Sede LENTINI (SR) Repertorio n. 1909 registrato in data - DONAZIONE ACCETTATA Nota presentata con Modello Unico n. 4866.1/2008 Reparto PI di SIRACUSA in atti dal 31/03/2008

Visura telematica

Tributi speciali: Euro 0,90

Catasto terreni
Visura attuale per immobile
Situazione degli atti informatizzati al **08/07/2022**

**Immobile di catasto terreni****Causali di aggiornamento ed annotazioni****Informazioni riportate negli atti del catasto al 08/07/2022****Dati identificativi:** Comune di **CARLENTINI (B787) (SR)**Foglio **4** Particella **788****Classamento:**Particella divisa in **2** porzioni

Totali particella:

Redditi: dominicale **Euro 60,28**agrario **Euro 41,04**Superficie: **10.730** m²**Il reddito dominicale è stato calcolato tenendo conto delle eventuali deduzioni indicate in tabella**

Porzione	AA	AB
Reddito dominicale	Euro 60,13	Euro 0,15
Reddito agrario	Euro 41,00	Euro 0,04
Deduzioni	-	-
Superficie m ²	10.585	145
Qualità	ULIVETO	PASCOLO
Classe	2	1

Ultimo atto di aggiornamento: TABELLA DI VARIAZIONE del 08/10/2018 Pratica n. SR0103631 in atti dal 04/12/2018 TRASMISSIONE DATI AGEA AI SENSI DEL DL 3.10.2006 N. 262 (n. 15383.1/2018)**Annotazioni:** Variazione colturale eseguita ai sensi del DI 3.10.2006 n. 262, convertito con modificazioni nella legge 24.11.2006 n. 286 e successive modificazioni (anno 2018) - Eseguita a seguito di dichiarazione resa il 08/10/2018 all'Organismo Pagatore AGEA con la domanda AGEA.ADU.2018.0675498 (Scheda validazione/fascicolo prot. n. AGEA.CAA3836.2018.0000434)

> Dati identificativiComune di **CARLENTINI (B787) (SR)**
Foglio **4** Particella **788**

Impianto meccanografico del 02/01/1976

Annotazione di immobile: FUSIONE AGEA PER AGGIORNAMENTO CARTOGRAFICO, GIUSTA ISTANZA N. 151789 DEL 23 10 2014.**> Dati di classamento**Particella divisa in **2** porzioni

Totali particella:

Redditi: dominicale **Euro 60,28**agrario **Euro 41,04**Superficie: **10.730** m²**Il reddito dominicale è stato calcolato tenendo conto delle eventuali deduzioni indicate in tabella**

Porzione	AA	AB
Reddito dominicale	Euro 60,13	Euro 0,15
Reddito agrario	Euro 41,00	Euro 0,04
Deduzioni	-	-
Superficie m ²	10.585	145
Qualità	ULIVETO	PASCOLO
Classe	2	1

TABELLA DI VARIAZIONE del 08/10/2018 Pratica n. SR0103631 in atti dal 04/12/2018 TRASMISSIONE DATI AGEA AI SENSI DEL DL 3.10.2006 N. 262 (n. 15383.1/2018)

Annotazioni: Variazione colturale eseguita ai sensi del DI 3.10.2006 n. 262, convertito con modificazioni nella legge 24.11.2006 n. 286 e successive modificazioni (anno 2018) - Eseguita a seguito di dichiarazione resa il 08/10/2018 all'Organismo Pagatore AGEA con la domanda AGEA.ADU.2018.0675498 (Scheda validazione/fascicolo prot. n. AGEA.CAA3836.2018.0000434)**> Intestazione attuale dell'immobile - totale intestati: 1****> 1. VECCHIO Cristina**
(CF VCCCST85H47E532H)

nata a LENTINI (SR) il 07/06/1985

Diritto di: Proprieta' per 1/1 (deriva dall'atto 1)

1. Atto del 19/03/2008 Pubblico ufficiale CANNAVO' ROBERTO Sede LENTINI (SR) Repertorio n. 1909 registrato in data - DONAZIONE ACCETTATA Nota presentata con Modello Unico n. 4866.1/2008 Reparto PI di SIRACUSA in atti dal 31/03/2008

Visura telematica

Tributi speciali: Euro 0,90

Catasto terreni
Visura attuale per immobile
Situazione degli atti informatizzati al **08/07/2022**



Immobile di catasto terreni



Causali di aggiornamento ed annotazioni

Informazioni riportate negli atti del catasto al 08/07/2022

Dati identificativi: Comune di **CARLENTINI (B787) (SR)**

Foglio 4 Particella **988**

Classamento:

Redditi: dominicale **Euro 8,39**

agrario **Euro 1,89**

Particella con qualità: **SEMINATIVO** di classe **3**

Superficie: **2.030 m²**

Ultimo atto di aggiornamento: Variazione del 04/03/2016 Pratica n. SR0018666 in atti dal 04/03/2016
BONIFICA IDENTIFICATIVO CATASTALE (n. 1340.1/2016)

> **Dati identificativi**

Comune di **CARLENTINI (B787) (SR)**

Foglio 4 Particella **988**

Variazione del 04/03/2016 Pratica n. SR0018666 in
atti dal 04/03/2016 **BONIFICA IDENTIFICATIVO**
CATASTALE (n. 1340.1/2016)

Annotazione di immobile: DERIVA DALLA 762 TF. 12
DEL 1975

> **Dati di classamento**

Redditi: dominicale **Euro 8,39**

agrario **Euro 1,89**

Particella con qualità: **SEMINATIVO** di classe **3**

Superficie: **2.030 m²**

Variazione del 04/03/2016 Pratica n. SR0018666 in
atti dal 04/03/2016 **BONIFICA IDENTIFICATIVO**
CATASTALE (n. 1340.1/2016)

> **Intestazione attuale dell'immobile - totale intestati: 1**

> **1. MATARAZZO Iano**
(CF MTRNIA58H22C351G)

nato a CATANIA (CT) il 22/06/1958

Diritto di: Proprieta' per 1000/1000 (deriva dall'atto
1)

1. del 04/03/2016 Pratica n. SR0018666 Variazione in
atti dal 04/03/2016 **BONIFICA IDENTIFICATIVO**
CATASTALE (n. 1340.1/2016)



Direzione Provinciale di Siracusa
Ufficio Provinciale - Territorio
Servizi Catastali

Data: **08/07/2022**
Ora: **15:51:34**
Numero Pratica: **T224905/2022**
Pag: **2 - Fine**

Visura telematica

Tributi speciali: Euro 0,90

Catasto terreni
Visura attuale per immobile
Situazione degli atti informatizzati al **08/07/2022**



Immobile di catasto terreni



Causali di aggiornamento ed annotazioni

Informazioni riportate negli atti del catasto al 08/07/2022

Dati identificativi: Comune di **CARLENTINI (B787) (SR)**

Foglio 4 Particella **989**

Classamento:

Redditi: dominicale **Euro 20,39 Lire 39.472**

agrario **Euro 8,92 Lire 17.269**

Particella con qualità: **VIGNETO** di classe **2**

Superficie: **2.467 m²**

Ultimo atto di aggiornamento: FRAZIONAMENTO del 12/03/1980 in atti dal 11/03/1988 PREFETTURA (n. 38984)

> **Dati identificativi**

Comune di **CARLENTINI (B787) (SR)**

Foglio 4 Particella **989**

Partita: **207**

FRAZIONAMENTO del 12/03/1980 in atti dal
11/03/1988 PREFETTURA (n. 38984)

> **Dati di classamento**

Redditi: dominicale **Euro 20,39 Lire 39.472**

agrario **Euro 8,92 Lire 17.269**

Particella con qualità: **VIGNETO** di classe **2**

Superficie: **2.467 m²**

FRAZIONAMENTO del 12/03/1980 in atti dal
11/03/1988 PREFETTURA (n. 38984)

> **Intestazione attuale dell'immobile - totale intestati: 1**

> **1. CASSA PER IL MEZZOGIORNO
(CF 80099150585)**

Sede in ROMA (RM)

Diritto di: Proprieta' per 1000/1000 (deriva dall'atto
1)

1. Atto amministrativo DECRETO (DISPOSIZIONI
DELLE AUTORITA') del 12/03/1980 Pubblico ufficiale
PREFETTURA Sede SIRACUSA (SR) Repertorio n.
514 - UR Sede SIRACUSA (SR) Registrazione n. 1565
registrato in data 19/03/1980 - Voltura n. 38984 in atti
dal 11/03/1988



Direzione Provinciale di Siracusa
Ufficio Provinciale - Territorio
Servizi Catastali

Data: **08/07/2022**
Ora: **15:52:01**
Numero Pratica: **T225114/2022**
Pag: **2 - Fine**

Visura telematica

Tributi speciali: Euro 0,90

Catasto terreni
Visura attuale per immobile
Situazione degli atti informatizzati al **08/07/2022**



Immobile di catasto terreni



Causali di aggiornamento ed annotazioni

Informazioni riportate negli atti del catasto al 08/07/2022

Dati identificativi: Comune di **CARLENTINI (B787) (SR)**

Foglio 4 Particella **990**

Classamento:

Redditi: dominicale **Euro 8,39 Lire 16.240**

agrario **Euro 1,89 Lire 3.654**

Particella con qualità: **SEMINATIVO** di classe **3**

Superficie: **2.030 m²**

Ultimo atto di aggiornamento: FRAZIONAMENTO del 12/03/1980 in atti dal 11/03/1988 PREFETTURA (n. 38984)

> **Dati identificativi**

Comune di **CARLENTINI (B787) (SR)**

Foglio 4 Particella **990**

Partita: **206**

FRAZIONAMENTO del 12/03/1980 in atti dal
11/03/1988 PREFETTURA (n. 38984)

> **Dati di classamento**

Redditi: dominicale **Euro 8,39 Lire 16.240**

agrario **Euro 1,89 Lire 3.654**

Particella con qualità: **SEMINATIVO** di classe **3**

Superficie: **2.030 m²**

FRAZIONAMENTO del 12/03/1980 in atti dal
11/03/1988 PREFETTURA (n. 38984)

> **Intestazione attuale dell'immobile - totale intestati: 1**

> **1. CASSA PER IL MEZZOGIORNO
(CF 80099150585)**

Sede in ROMA (RM)

Diritto di: Proprieta' per 1000/1000 (deriva dall'atto
1)

1. Atto amministrativo DECRETO (DISPOSIZIONI
DELLE AUTORITA') del 12/03/1980 Pubblico ufficiale
PREFETTURA Sede SIRACUSA (SR) Repertorio n.
514 - UR Sede SIRACUSA (SR) Registrazione n. 1565
registrato in data 19/03/1980 - Voltura n. 38984 in atti
dal 11/03/1988



Direzione Provinciale di Siracusa
Ufficio Provinciale - Territorio
Servizi Catastali

Data: **08/07/2022**
Ora: **15:51:12**
Numero Pratica: **T224726/2022**
Pag: **2 - Fine**

Visura telematica

Tributi speciali: Euro 0,90

Catasto terreni
Visura attuale per immobile
Situazione degli atti informatizzati al **08/07/2022**



Immobile di catasto terreni



Causali di aggiornamento ed annotazioni

Informazioni riportate negli atti del catasto al 08/07/2022

Dati identificativi: Comune di **CARLENTINI (B787) (SR)**

Foglio 4 Particella **991**

Classamento:

Redditi: dominicale **Euro 32,39 Lire 62.720**

agrario **Euro 14,17 Lire 27.440**

Particella con qualità: **VIGNETO** di classe **2**

Superficie: **3.920 m²**

Ultimo atto di aggiornamento: FRAZIONAMENTO del 12/03/1980 in atti dal 11/03/1988 PREFETTURA (n. 38984)

> Dati identificativi

Comune di **CARLENTINI (B787) (SR)**

Foglio 4 Particella **991**

Partita: **206**

FRAZIONAMENTO del 12/03/1980 in atti dal
11/03/1988 PREFETTURA (n. 38984)

> Dati di classamento

Redditi: dominicale **Euro 32,39 Lire 62.720**

agrario **Euro 14,17 Lire 27.440**

Particella con qualità: **VIGNETO** di classe **2**

Superficie: **3.920 m²**

FRAZIONAMENTO del 12/03/1980 in atti dal
11/03/1988 PREFETTURA (n. 38984)

> Intestazione attuale dell'immobile - totale intestati: 1

**> 1. CASSA PER IL MEZZOGIORNO
(CF 80099150585)**

Sede in ROMA (RM)

Diritto di: Proprieta' per 1000/1000 (deriva dall'atto
1)

1. Atto amministrativo DECRETO (DISPOSIZIONI
DELLE AUTORITA') del 12/03/1980 Pubblico ufficiale
PREFETTURA Sede SIRACUSA (SR) Repertorio n.
514 - UR Sede SIRACUSA (SR) Registrazione n. 1565
registrato in data 19/03/1980 - Voltura n. 38984 in atti
dal 11/03/1988



**Direzione Provinciale di Siracusa
Ufficio Provinciale - Territorio
Servizi Catastali**

**Data: 08/07/2022
Ora: 15:52:27
Numero Pratica: T225320/2022
Pag: 2 - Fine**

Visura telematica

Tributi speciali: Euro 0,90

Catasto terreni
Visura attuale per immobile
Situazione degli atti informatizzati al **08/07/2022**



Immobile di catasto terreni



Causali di aggiornamento ed annotazioni

Informazioni riportate negli atti del catasto al 08/07/2022

Dati identificativi: Comune di **CARLENTINI (B787) (SR)**

Foglio **4** Particella **996**

Classamento:

Redditi: dominicale **Euro 10,85 Lire 21.000**

agrario **Euro 4,34 Lire 8.400**

Il reddito dominicale è stato calcolato tenendo conto delle seguenti deduzioni: A1^a)

Particella con qualità: **AGRUMETO** di classe **2**

Superficie: **280 m²**

Ultimo atto di aggiornamento: FRAZIONAMENTO del 12/03/1980 in atti dal 11/03/1988 PREFETTURA (n. 38984)

> **Dati identificativi**

Comune di **CARLENTINI (B787) (SR)**

Foglio **4** Particella **996**

Partita: **8137**

FRAZIONAMENTO del 12/03/1980 in atti dal 11/03/1988 PREFETTURA (n. 38984)

> **Dati di classamento**

Redditi: dominicale **Euro 10,85 Lire 21.000**

agrario **Euro 4,34 Lire 8.400**

Il reddito dominicale è stato calcolato tenendo conto delle seguenti deduzioni: A1^a)

Particella con qualità: **AGRUMETO** di classe **2**

Superficie: **280 m²**

FRAZIONAMENTO del 12/03/1980 in atti dal 11/03/1988 PREFETTURA (n. 38984)

> **Intestazione attuale dell'immobile - totale intestati: 1**

> **1. CASSA PER IL MEZZOGIORNO
(CF 80099150585)**

Sede in ROMA (RM)

Diritto di: Proprieta' per 1000/1000 (deriva dall'atto
1)

1. Atto amministrativo DECRETO (DISPOSIZIONI
DELLE AUTORITA') del 12/03/1980 Pubblico ufficiale
PREFETTURA Sede SIRACUSA (SR) Repertorio n.
514 - UR Sede SIRACUSA (SR) Registrazione n. 1565
registrato in data 19/03/1980 - Voltura n. 38984 in atti
dal 11/03/1988

Visura telematica

Tributi speciali: Euro 0,90

Legenda

a) A1: Spese d'irrigazione

Catasto terreni
Visura attuale per immobile
Situazione degli atti informatizzati al **08/07/2022**



Immobile di catasto terreni



Causali di aggiornamento ed annotazioni

Informazioni riportate negli atti del catasto al 08/07/2022

Dati identificativi: Comune di **CARLENTINI (B787) (SR)**

Foglio 4 Particella **997**

Classamento:

Redditi: dominicale **Euro 1,62 Lire 3.136**

agrario **Euro 0,36 Lire 706**

Particella con qualità: **SEMINATIVO** di classe **3**

Superficie: **392 m²**

Ultimo atto di aggiornamento: FRAZIONAMENTO del 12/03/1980 in atti dal 11/03/1988 PREFETTURA (n. 38984)

> **Dati identificativi**

Comune di **CARLENTINI (B787) (SR)**

Foglio 4 Particella **997**

Partita: **8138**

FRAZIONAMENTO del 12/03/1980 in atti dal
11/03/1988 PREFETTURA (n. 38984)

> **Dati di classamento**

Redditi: dominicale **Euro 1,62 Lire 3.136**

agrario **Euro 0,36 Lire 706**

Particella con qualità: **SEMINATIVO** di classe **3**

Superficie: **392 m²**

FRAZIONAMENTO del 12/03/1980 in atti dal
11/03/1988 PREFETTURA (n. 38984)

> **Intestazione attuale dell'immobile - totale intestati: 1**

> **1. CASSA PER IL MEZZOGIORNO
(CF 80099150585)**

Sede in ROMA (RM)

Diritto di: Proprieta' per 1000/1000 (deriva dall'atto
1)

1. Atto amministrativo DECRETO (DISPOSIZIONI
DELLE AUTORITA') del 12/03/1980 Pubblico ufficiale
PREFETTURA Sede SIRACUSA (SR) Repertorio n.
514 - UR Sede SIRACUSA (SR) Registrazione n. 1565
registrato in data 19/03/1980 - Voltura n. 38984 in atti
dal 11/03/1988



**Direzione Provinciale di Siracusa
Ufficio Provinciale - Territorio
Servizi Catastali**

**Data: 08/07/2022
Ora: 15:53:47
Numero Pratica: T225975/2022
Pag: 2 - Fine**

Visura telematica

Tributi speciali: Euro 0,90

Catasto terreni
Visura attuale per immobile
Situazione degli atti informatizzati al **08/07/2022**



Immobile di catasto terreni



Causali di aggiornamento ed annotazioni

Informazioni riportate negli atti del catasto al 08/07/2022

Dati identificativi: Comune di **CARLENTINI (B787) (SR)**

Foglio 4 Particella **998**

Classamento:

Redditi: dominicale **Euro 2,63 Lire 5.100**

agrario **Euro 0,53 Lire 1.020**

Particella con qualità: **SEMIN ARBOR** di classe 1

Superficie: **340 m²**

Ultimo atto di aggiornamento: FRAZIONAMENTO del 12/03/1980 in atti dal 11/03/1988 PREFETTURA (n. 38984)

> **Dati identificativi**

Comune di **CARLENTINI (B787) (SR)**

Foglio 4 Particella **998**

Partita: **2435**

FRAZIONAMENTO del 12/03/1980 in atti dal
11/03/1988 PREFETTURA (n. 38984)

> **Dati di classamento**

Redditi: dominicale **Euro 2,63 Lire 5.100**

agrario **Euro 0,53 Lire 1.020**

Particella con qualità: **SEMIN ARBOR** di classe 1

Superficie: **340 m²**

FRAZIONAMENTO del 12/03/1980 in atti dal
11/03/1988 PREFETTURA (n. 38984)

> **Intestazione attuale dell'immobile - totale intestati: 1**

> **1. CASSA PER IL MEZZOGIORNO
(CF 80099150585)**

Sede in ROMA (RM)

Diritto di: Proprieta' per 1000/1000 (deriva dall'atto
1)

1. Atto amministrativo DECRETO (DISPOSIZIONI
DELLE AUTORITA') del 12/03/1980 Pubblico ufficiale
PREFETTURA Sede SIRACUSA (SR) Repertorio n.
514 - UR Sede SIRACUSA (SR) Registrazione n. 1565
registrato in data 19/03/1980 - Voltura n. 38984 in atti
dal 11/03/1988



Direzione Provinciale di Siracusa
Ufficio Provinciale - Territorio
Servizi Catastali

Data: **08/07/2022**
Ora: **15:54:15**
Numero Pratica: **T226233/2022**
Pag: **2 - Fine**

Visura telematica

Tributi speciali: Euro 0,90

Catasto terreni
Visura attuale per immobile
Situazione degli atti informatizzati al **08/07/2022**



Immobile di catasto terreni



Causali di aggiornamento ed annotazioni

Informazioni riportate negli atti del catasto al 08/07/2022

Dati identificativi: Comune di **CARLENTINI (B787) (SR)**

Foglio **4** Particella **1014**

Classamento:

Redditi: dominicale **Euro 0,32 Lire 625**

agrario **Euro 0,05 Lire 100**

Particella con qualità: **SEMIN ARBOR** di classe **2**

Superficie: **50 m²**

Ultimo atto di aggiornamento: FRAZIONAMENTO del 12/03/1980 in atti dal 11/03/1988 PREFETTURA (n. 38984)

> **Dati identificativi**

Comune di **CARLENTINI (B787) (SR)**

Foglio **4** Particella **1014**

Partita: **1555**

FRAZIONAMENTO del 12/03/1980 in atti dal
11/03/1988 PREFETTURA (n. 38984)

> **Dati di classamento**

Redditi: dominicale **Euro 0,32 Lire 625**

agrario **Euro 0,05 Lire 100**

Particella con qualità: **SEMIN ARBOR** di classe **2**

Superficie: **50 m²**

FRAZIONAMENTO del 12/03/1980 in atti dal
11/03/1988 PREFETTURA (n. 38984)

> **Intestazione attuale dell'immobile - totale intestati: 1**

> **1. CASSA PER IL MEZZOGIORNO
(CF 80099150585)**

Sede in ROMA (RM)

Diritto di: Proprieta' per 1000/1000 (deriva dall'atto
1)

1. Atto amministrativo DECRETO (DISPOSIZIONI
DELLE AUTORITA') del 12/03/1980 Pubblico ufficiale
PREFETTURA Sede SIRACUSA (SR) Repertorio n.
514 - UR Sede SIRACUSA (SR) Registrazione n. 1565
registrato in data 19/03/1980 - Voltura n. 38984 in atti
dal 11/03/1988



Direzione Provinciale di Siracusa
Ufficio Provinciale - Territorio
Servizi Catastali

Data: **08/07/2022**
Ora: **15:53:22**
Numero Pratica: **T225775/2022**
Pag: **2 - Fine**

Visura telematica

Tributi speciali: Euro 0,90

Catasto terreni
Visura attuale per immobile
Situazione degli atti informatizzati al **08/07/2022**



Immobile di catasto terreni



Causali di aggiornamento ed annotazioni

Informazioni riportate negli atti del catasto al 08/07/2022

Dati identificativi: Comune di **CARLENTINI (B787) (SR)**

Foglio **4** Particella **1015**

Classamento:

Redditi: dominicale **Euro 3,10 Lire 6.000**

agrario **Euro 0,62 Lire 1.200**

Particella con qualità: **SEMIN ARBOR** di classe **1**

Superficie: **400 m²**

Ultimo atto di aggiornamento: FRAZIONAMENTO del 12/03/1980 in atti dal 11/03/1988 PREFETTURA (n. 38984)

> **Dati identificativi**

Comune di **CARLENTINI (B787) (SR)**

Foglio **4** Particella **1015**

Partita: **13838**

FRAZIONAMENTO del 12/03/1980 in atti dal
11/03/1988 PREFETTURA (n. 38984)

> **Dati di classamento**

Redditi: dominicale **Euro 3,10 Lire 6.000**

agrario **Euro 0,62 Lire 1.200**

Particella con qualità: **SEMIN ARBOR** di classe **1**

Superficie: **400 m²**

FRAZIONAMENTO del 12/03/1980 in atti dal
11/03/1988 PREFETTURA (n. 38984)

> **Intestazione attuale dell'immobile - totale intestati: 1**

> **1. CASSA PER IL MEZZOGIORNO
(CF 80099150585)**

Sede in ROMA (RM)

Diritto di: Proprieta' per 1000/1000 (deriva dall'atto
1)

1. Atto amministrativo DECRETO (DISPOSIZIONI
DELLE AUTORITA') del 12/03/1980 Pubblico ufficiale
PREFETTURA Sede SIRACUSA (SR) Repertorio n.
514 - UR Sede SIRACUSA (SR) Registrazione n. 1565
registrato in data 19/03/1980 - Voltura n. 38984 in atti
dal 11/03/1988



Direzione Provinciale di Siracusa
Ufficio Provinciale - Territorio
Servizi Catastali

Data: **08/07/2022**
Ora: **15:55:05**
Numero Pratica: **T226661/2022**
Pag: **2 - Fine**

Visura telematica

Tributi speciali: Euro 0,90

Catasto terreni
Visura attuale per immobile
Situazione degli atti informatizzati al **08/07/2022**



Immobile di catasto terreni



Causali di aggiornamento ed annotazioni

Informazioni riportate negli atti del catasto al 08/07/2022

Dati identificativi: Comune di **CARLENTINI (B787) (SR)**

Foglio **4** Particella **1044**

Classamento:

Redditi: dominicale **Euro 0,06**

agrario **Euro 0,01**

Particella con qualità: **PASCOLO ARB** di classe

U

Superficie: **28 m²**

Ultimo atto di aggiornamento: Variazione del 04/03/2016 Pratica n. SR0018706 in atti dal 04/03/2016 BONIFICA IDENTIFICATIVO CATASTALE (n. 1345.1/2016)

> **Dati identificativi**

Comune di **CARLENTINI (B787) (SR)**

Foglio **4** Particella **1044**

Variazione del 04/03/2016 Pratica n. SR0018706 in atti dal 04/03/2016 BONIFICA IDENTIFICATIVO CATASTALE (n. 1345.1/2016)

Annotazione di immobile: DERIVA DALLA EX 902 TF. 19 DEL 1975

> **Dati di classamento**

Redditi: dominicale **Euro 0,06**

agrario **Euro 0,01**

Particella con qualità: **PASCOLO ARB** di classe

U

Superficie: **28 m²**

Variazione del 04/03/2016 Pratica n. SR0018706 in atti dal 04/03/2016 BONIFICA IDENTIFICATIVO CATASTALE (n. 1345.1/2016)

> **Intestazione attuale dell'immobile - totale intestati: 1**

> **1. INCONTRO Francesco**
(CF NCFNC69M22C351C)
nato a CATANIA (CT) il 22/08/1969
Diritto di: Proprieta' in regime di comunione dei
beni (deriva dall'atto 1)

1. del 04/03/2016 Pratica n. SR0018706 Variazione in
atti dal 04/03/2016 BONIFICA IDENTIFICATIVO
CATASTALE (n. 1345.1/2016)

Visura telematica

Tributi speciali: Euro 0,90

Catasto terreni
Visura attuale per immobile
Situazione degli atti informatizzati al **08/07/2022**



Immobile di catasto terreni



Causali di aggiornamento ed annotazioni

Informazioni riportate negli atti del catasto al 08/07/2022

Dati identificativi: Comune di **CARLENTINI (B787) (SR)**

Foglio 4 Particella **1174**

Classamento:

Redditi: dominicale **Euro 37,84**

agrario **Euro 12,47**

Particella con qualità: **AGRUMETO** di classe **3**

Superficie: **862 m²**

Ultimo atto di aggiornamento: TABELLA DI VARIAZIONE del 09/12/2010 Pratica n. SR0227109 in atti dal 09/12/2010 TRASMISSIONE DATI AGEA AI SENSI DEL DL 3.10.2006 N.262 (n. 3369.1/2010)

Annotazioni: VARIAZIONE CULTURALE ESEGUITA AI SENSI DEL DL 3.10.2006 N. 262, CONVERTITO CON MODIFICAZIONI NELLA LEGGE 24.11.2006 N. 286 E SUCCESSIVE MODIFICAZIONI (ANNO 2010)

> **Dati identificativi**

Comune di **CARLENTINI (B787) (SR)**

Foglio 4 Particella **1174**

FRAZIONAMENTO in atti dal 11/03/1988 (n. 8376)

> **Dati di classamento**

Redditi: dominicale **Euro 37,84**

agrario **Euro 12,47**

Particella con qualità: **AGRUMETO** di classe **3**

Superficie: **862 m²**

TABELLA DI VARIAZIONE del 09/12/2010 Pratica n. SR0227109 in atti dal 09/12/2010 TRASMISSIONE DATI AGEA AI SENSI DEL DL 3.10.2006 N.262 (n. 3369.1/2010)

Annotazioni: VARIAZIONE CULTURALE ESEGUITA AI SENSI DEL DL 3.10.2006 N. 262, CONVERTITO CON MODIFICAZIONI NELLA LEGGE 24.11.2006 N. 286 E SUCCESSIVE MODIFICAZIONI (ANNO 2010)

> **Intestazione attuale dell'immobile - totale intestati: 1**

> **1. SANTUCCIO Livio**
(CF SNTLVI85P03E532X)

nato a LENTINI (SR) il 03/09/1985

Diritto di: Proprieta' per 1/1 (deriva dall'atto 1)

1. Atto del 15/10/2021 Pubblico ufficiale BUDA SALVATORE Sede BARCELLONA POZZO DI GOTTO (ME) Repertorio n. 1220 registrato in data - COMPRAVENDITA Nota presentata con Modello Unico n. 14876.1/2021 Reparto PI di SIRACUSA in atti dal 18/10/2021

Visura telematica

Tributi speciali: Euro 0,90

Catasto terreni
Visura attuale per immobile
Situazione degli atti informatizzati al **08/07/2022**



Immobile di catasto terreni



Causali di aggiornamento ed annotazioni

Informazioni riportate negli atti del catasto al 08/07/2022

Dati identificativi: Comune di **CARLENTINI (B787) (SR)**

Foglio 4 Particella **1175**

Classamento:

Redditi: dominicale **Euro 6,76 Lire 13.080**

agrario **Euro 1,35 Lire 2.616**

Particella con qualità: **SEMIN ARBOR** di classe 1

Superficie: **872 m²**

Ultimo atto di aggiornamento: FRAZIONAMENTO in atti dal 11/03/1988 (n. 8376)

> **Dati identificativi**

Comune di **CARLENTINI (B787) (SR)**

Foglio 4 Particella **1175**

Partita: **13838**

FRAZIONAMENTO in atti dal 11/03/1988 (n. 8376)

> **Dati di classamento**

Redditi: dominicale **Euro 6,76 Lire 13.080**

agrario **Euro 1,35 Lire 2.616**

Particella con qualità: **SEMIN ARBOR** di classe 1

Superficie: **872 m²**

FRAZIONAMENTO in atti dal 11/03/1988 (n. 8376)

> **Intestazione attuale dell'immobile - totale intestati: 1**

> **1. PONTILLO Miriam**
(CF PNTMRM84C62E532W)

nata a LENTINI (SR) il 22/03/1984

Diritto di: Proprieta' per 1/1 in regime di
separazione dei beni (deriva dall'atto 1)

1. Atto del 03/04/2018 Pubblico ufficiale CANNAVO'
ROBERTO Sede LENTINI (SR) Repertorio n. 11078
registrato in data - COMPRAVENDITA Nota presentata
con Modello Unico n. 3929.1/2018 Reparto PI di
SIRACUSA in atti dal 11/04/2018



Direzione Provinciale di Siracusa
Ufficio Provinciale - Territorio
Servizi Catastali

Data: **08/07/2022**
Ora: **15:57:49**
Numero Pratica: **T228046/2022**
Pag: **2 - Fine**

Visura telematica

Tributi speciali: Euro 0,90

Catasto terreni
Visura attuale per immobile
Situazione degli atti informatizzati al **08/07/2022**

**Immobile di catasto terreni****Causali di aggiornamento ed annotazioni****Informazioni riportate negli atti del catasto al 08/07/2022****Dati identificativi:** Comune di **CARLENTINI (B787) (SR)**Foglio **4** Particella **1336****Classamento:**Particella divisa in **2** porzioni

Totali particella:

Redditi: dominicale **Euro 1,49**agrario **Euro 0,30**Superficie: **707 m²****Il reddito dominicale è stato calcolato tenendo conto delle eventuali deduzioni indicate in tabella**

Porzione	AA	AB
Reddito dominicale	Euro 1,37	Euro 0,12
Reddito agrario	Euro 0,27	Euro 0,03
Deduzioni	-	-
Superficie m ²	590	117
Qualità	SEMINATIVO	PASCOLO
Classe	4	1

Ultimo atto di aggiornamento: TABELLA DI VARIAZIONE del 14/12/2011 Pratica n. SR0230441 in atti dal 14/12/2011 TRASMISSIONE DATI AGEA AI SENSI DEL DL 3.10.2006 N.262 (n. 5925.1/2011)**Annotazioni:** VARIAZIONE CULTURALE ESEGUITA AI SENSI DEL DL 3.10.2006 N. 262, CONVERTITO CON MODIFICAZIONI NELLA LEGGE 24.11.2006 N. 286 E SUCCESSIVE MODIFICAZIONI (ANNO 2011)

> Dati identificativiComune di **CARLENTINI (B787) (SR)**
Foglio **4** Particella **1336**

FRAZIONAMENTO in atti dal 11/03/1988 (n. 3482)

> Dati di classamentoParticella divisa in **2** porzioni

Totali particella:

Redditi: dominicale **Euro 1,49**agrario **Euro 0,30**Superficie: **707 m²****Il reddito dominicale è stato calcolato tenendo conto delle eventuali deduzioni indicate in tabella**

TABELLA DI VARIAZIONE del 14/12/2011 Pratica n. SR0230441 in atti dal 14/12/2011 TRASMISSIONE DATI AGEA AI SENSI DEL DL 3.10.2006 N.262 (n. 5925.1/2011)

Annotazioni: VARIAZIONE CULTURALE ESEGUITA AI SENSI DEL DL 3.10.2006 N. 262, CONVERTITO CON MODIFICAZIONI NELLA LEGGE 24.11.2006 N. 286 E SUCCESSIVE MODIFICAZIONI (ANNO 2011)

Porzione	AA	AB
Reddito dominicale	Euro 1,37	Euro 0,12
Reddito agrario	Euro 0,27	Euro 0,03
Deduzioni	-	-
Superficie m ²	590	117
Qualità	SEMINATIVO	PASCOLO
Classe	4	1

› **Intestazione attuale dell'immobile - totale intestati: 2**

› **1. IACHELLI Annibale
(CF CHLNBL65L05C351N)**

nato a CATANIA (CT) il 05/07/1965

Diritto di: Proprieta' per 1/2 bene personale (deriva dall'atto 1)

1. DENUNZIA (NEI PASSAGGI PER CAUSA DI MORTE) del 08/10/2014 - UU Sede ACIREALE (CT) Registrazione Volume 9990 n. 21 registrato in data 12/01/2016 - SUCCESSIONE Voltura n. 2294.1/2016 - Pratica n. SR0020520 in atti dal 10/03/2016

› **2. IACHELLI Rossana
(CF CHLRSN68E69C351B)**

nata a CATANIA (CT) il 29/05/1968

Diritto di: Proprieta' per 1/2 bene personale (deriva dall'atto 1)

Visura telematica

Tributi speciali: Euro 0,90

Catasto terreni
Visura attuale per immobile
Situazione degli atti informatizzati al **08/07/2022**

**Immobile di catasto terreni****Causali di aggiornamento ed annotazioni****Informazioni riportate negli atti del catasto al 08/07/2022****Dati identificativi:** Comune di **CARLENTINI (B787) (SR)**Foglio 4 Particella **1337****Classamento:**Particella divisa in **2** porzioni

Totali particella:

Redditi: dominicale **Euro 2,68**agrario **Euro 0,54**Superficie: **1.209 m²****Il reddito dominicale è stato calcolato tenendo conto delle eventuali deduzioni indicate in tabella**

Porzione	AA	AB
Reddito dominicale	Euro 2,57	Euro 0,11
Reddito agrario	Euro 0,51	Euro 0,03
Deduzioni	-	-
Superficie m ²	1.104	105
Qualità	SEMINATIVO	PASCOLO
Classe	4	1

Ultimo atto di aggiornamento: TABELLA DI VARIAZIONE del 14/12/2011 Pratica n. SR0230442 in atti dal 14/12/2011 TRASMISSIONE DATI AGEA AI SENSI DEL DL 3.10.2006 N.262 (n. 5926.1/2011)**Annotazioni:** VARIAZIONE CULTURALE ESEGUITA AI SENSI DEL DL 3.10.2006 N. 262, CONVERTITO CON MODIFICAZIONI NELLA LEGGE 24.11.2006 N. 286 E SUCCESSIVE MODIFICAZIONI (ANNO 2011)

Direzione Provinciale di Siracusa
Ufficio Provinciale - Territorio
Servizi Catastali**> Dati identificativi**Comune di **CARLENTINI (B787) (SR)**
Foglio **4** Particella **1337**

FRAZIONAMENTO in atti dal 11/03/1988 (n. 3482)

> Dati di classamentoParticella divisa in **2** porzioni

Totali particella:

Redditi: dominicale **Euro 2,68**agrario **Euro 0,54**Superficie: **1.209 m²****Il reddito dominicale è stato calcolato tenendo conto delle eventuali deduzioni indicate in tabella**

TABELLA DI VARIAZIONE del 14/12/2011 Pratica n. SR0230442 in atti dal 14/12/2011 TRASMISSIONE DATI AGEA AI SENSI DEL DL 3.10.2006 N.262 (n. 5926.1/2011)

Annotazioni: VARIAZIONE CULTURALE ESEGUITA AI SENSI DEL DL 3.10.2006 N. 262, CONVERTITO CON MODIFICAZIONI NELLA LEGGE 24.11.2006 N. 286 E SUCCESSIVE MODIFICAZIONI (ANNO 2011)

Porzione	AA	AB
Reddito dominicale	Euro 2,57	Euro 0,11
Reddito agrario	Euro 0,51	Euro 0,03
Deduzioni	-	-
Superficie m ²	1.104	105
Qualità	SEMINATIVO	PASCOLO
Classe	4	1

> **Intestazione attuale dell'immobile - totale intestati: 2**

> **1. MATARAZZO Luciano**
(CF MTRLCN50M11E532B)
nato a LENTINI (SR) il 11/08/1950
Diritto di: Proprieta' per 500/1000 (deriva dall'atto
1)

1. DENUNZIA (NEI PASSAGGI PER CAUSA DI MORTE) del 06/08/2000 - UR Sede LENTINI (SR) Registrazione Volume 181 n. 81 registrato in data 09/02/2001 - SUCCESSIONE Voltura n. 2588.1/2001 - Pratica n. 00029038 in atti dal 12/04/2001

> **2. MATARAZZO Orsola**
(CF MTRRSL52M63E532A)
nata a LENTINI (SR) il 23/08/1952
Diritto di: Proprieta' per 500/1000 (deriva dall'atto
1)

Visura telematica

Tributi speciali: Euro 0,90

Catasto terreni
Visura attuale per immobile
Situazione degli atti informatizzati al **08/07/2022**

**Immobile di catasto terreni****Causali di aggiornamento ed annotazioni****Informazioni riportate negli atti del catasto al 08/07/2022****Dati identificativi:** Comune di **CARLENTINI (B787) (SR)**Foglio **4** Particella **1338****Classamento:**Particella divisa in **2** porzioni

Totali particella:

Redditi: dominicale **Euro 1,94**agrario **Euro 0,47**Superficie: **1.723** m²**Il reddito dominicale è stato calcolato tenendo conto delle eventuali deduzioni indicate in tabella**

Porzione	AA	AB
Reddito dominicale	Euro 1,64	Euro 0,30
Reddito agrario	Euro 0,41	Euro 0,06
Deduzioni	-	-
Superficie m ²	1.592	131
Qualità	PASCOLO	SEMINATIVO
Classe	1	4

Ultimo atto di aggiornamento: TABELLA DI VARIAZIONE del 15/06/2021 Pratica n. SR0061904 in atti dal 09/12/2021 TRASMISSIONE DATI AGEA AI SENSI DEL DL 3.10.2006 N. 262 (n. 1739.1/2021)**Annotazioni:** Variazione colturale eseguita ai sensi del DI 3.10.2006 n. 262, convertito con modificazioni nella legge 24.11.2006 n. 286 e successive modificazioni (anno 2021) - Eseguita a seguito di dichiarazione resa il 15/06/2021 all'Organismo Pagatore AGEA con la domanda AGEA.ADU.2021.0392862 (Scheda validazione/fascicolo prot. n. AGEA.CAA6105.2021.0000394)

> Dati identificativiComune di **CARLENTINI (B787) (SR)**
Foglio **4** Particella **1338**

FRAZIONAMENTO in atti dal 11/03/1988 (n. 3482)

> Dati di classamentoParticella divisa in **2** porzioni

Totali particella:

Redditi: dominicale **Euro 1,94**agrario **Euro 0,47**Superficie: **1.723** m²**Il reddito dominicale è stato calcolato tenendo conto delle eventuali deduzioni indicate in tabella**

Porzione	AA	AB
Reddito dominicale	Euro 1,64	Euro 0,30
Reddito agrario	Euro 0,41	Euro 0,06
Deduzioni	-	-
Superficie m ²	1.592	131
Qualità	PASCOLO	SEMINATIVO
Classe	1	4

TABELLA DI VARIAZIONE del 15/06/2021 Pratica n. SR0061904 in atti dal 09/12/2021 TRASMISSIONE DATI AGEA AI SENSI DEL DL 3.10.2006 N. 262 (n. 1739.1/2021)

Annotazioni: Variazione culturale eseguita ai sensi del DI 3.10.2006 n. 262, convertito con modificazioni nella legge 24.11.2006 n. 286 e successive modificazioni (anno 2021) - Eseguita a seguito di dichiarazione resa il 15/06/2021 all'Organismo Pagatore AGEA con la domanda AGEA.ADU.2021.0392862 (Scheda validazione/ fascicolo prot. n. AGEA.CAA6105.2021.0000394)**> Intestazione attuale dell'immobile - totale intestati: 1****> 1. SPADARO Salvatore**
(CF SPDSVT75M17E532I)

nato a LENTINI (SR) il 17/08/1975

Diritto di: Proprietà per 1/1 (deriva dall'atto 1)

1. TESTAMENTO PUBBLICO del 08/05/2014 Pubblico ufficiale ROBERTO CANNAVO' Sede LENTINI (SR) Repertorio n. 7338 - UU Sede LENTINI (SR) Registrazione Volume 9990 n. 455 registrato in data 23/07/2014 - SUCCESSIONE TESTAMENTARIA Voltura n. 5587.1/2014 - Pratica n. SR0075410 in atti dal 25/07/2014

Visura telematica

Tributi speciali: Euro 0,90

Catasto terreni
Visura attuale per immobile
Situazione degli atti informatizzati al **08/07/2022**

**Immobile di catasto terreni****Causali di aggiornamento ed annotazioni****Informazioni riportate negli atti del catasto al 08/07/2022****Dati identificativi:** Comune di **CARLENTINI (B787) (SR)**Foglio **4** Particella **1339****Classamento:**Particella divisa in **2** porzioni

Totali particella:

Redditi: dominicale **Euro 2,82**agrario **Euro 0,66**Superficie: **2.239** m²**Il reddito dominicale è stato calcolato tenendo conto delle eventuali deduzioni indicate in tabella**

Porzione	AA	AB
Reddito dominicale	Euro 1,91	Euro 0,91
Reddito agrario	Euro 0,48	Euro 0,18
Deduzioni	-	-
Superficie m ²	1.847	392
Qualità	PASCOLO	SEMINATIVO
Classe	1	4

Ultimo atto di aggiornamento: TABELLA DI VARIAZIONE del 15/06/2021 Pratica n. SR0061905 in atti dal 09/12/2021 TRASMISSIONE DATI AGEA AI SENSI DEL DL 3.10.2006 N. 262 (n. 1740.1/2021)**Annotazioni:** Variazione colturale eseguita ai sensi del DI 3.10.2006 n. 262, convertito con modificazioni nella legge 24.11.2006 n. 286 e successive modificazioni (anno 2021) - Eseguita a seguito di dichiarazione resa il 15/06/2021 all'Organismo Pagatore AGEA con la domanda AGEA.ADU.2021.0392862 (Scheda validazione/fascicolo prot. n. AGEA.CAA6105.2021.0000394)

Direzione Provinciale di Siracusa
Ufficio Provinciale - Territorio
Servizi Catastali

> **Dati identificativi**

Comune di **CARLENTINI (B787) (SR)**
Foglio **4** Particella **1339**

FRAZIONAMENTO in atti dal 11/03/1988 (n. 3482)

> **Dati di classamento**

Particella divisa in **2** porzioni
Totali particella:
Redditi: dominicale **Euro 2,82**
 agrario **Euro 0,66**
Superficie: **2.239** m²

Il reddito dominicale è stato calcolato tenendo conto delle eventuali deduzioni indicate in tabella

Porzione	AA	AB
Reddito dominicale	Euro 1,91	Euro 0,91
Reddito agrario	Euro 0,48	Euro 0,18
Deduzioni	-	-
Superficie m ²	1.847	392
Qualità	PASCOLO	SEMINATIVO
Classe	1	4

TABELLA DI VARIAZIONE del 15/06/2021 Pratica n. SR0061905 in atti dal 09/12/2021 TRASMISSIONE DATI AGEA AI SENSI DEL DL 3.10.2006 N. 262 (n. 1740.1/2021)

Annotazioni: Variazione culturale eseguita ai sensi del DI 3.10.2006 n. 262, convertito con modificazioni nella legge 24.11.2006 n. 286 e successive modificazioni (anno 2021) - Eseguita a seguito di dichiarazione resa il 15/06/2021 all'Organismo Pagatore AGEA con la domanda AGEA.ADU.2021.0392862 (Scheda validazione/ fascicolo prot. n. AGEA.CAA6105.2021.0000394)

> **Intestazione attuale dell'immobile - totale intestati: 1**

> **1. SPADARO Salvatore**
(CF SPDSVT75M17E532I)
nato a LENTINI (SR) il 17/08/1975
Diritto di: Proprietà per 1/1 (deriva dall'atto 1)

1. TESTAMENTO PUBBLICO del 08/05/2014 Pubblico ufficiale ROBERTO CANNAVO' Sede LENTINI (SR) Repertorio n. 7338 - UU Sede LENTINI (SR) Registrazione Volume 9990 n. 455 registrato in data 23/07/2014 - SUCCESSIONE TESTAMENTARIA Voltura n. 5587.1/2014 - Pratica n. SR0075410 in atti dal 25/07/2014

Visura telematica

Tributi speciali: Euro 0,90

Catasto terreni
Visura attuale per immobile
Situazione degli atti informatizzati al **08/07/2022**

**Immobile di catasto terreni****Causali di aggiornamento ed annotazioni****Informazioni riportate negli atti del catasto al 08/07/2022****Dati identificativi:** Comune di **CARLENTINI (B787) (SR)**Foglio 4 Particella **1340****Classamento:**Particella divisa in **2** porzioni

Totali particella:

Redditi: dominicale **Euro 0,42**agrario **Euro 0,08**Superficie: **222 m²****Il reddito dominicale è stato calcolato tenendo conto delle eventuali deduzioni indicate in tabella**

Porzione	AA	AB
Reddito dominicale	Euro 0,41	Euro 0,01
Reddito agrario	Euro 0,07	Euro 0,01
Deduzioni	-	-
Superficie m ²	200	22
Qualità	PASCOLO ARB	INCOLT PROD
Classe	U	U

Ultimo atto di aggiornamento: TABELLA DI VARIAZIONE del 12/03/2007 Pratica n. SR0088073 in atti dal 12/03/2007 TRASMISSIONE DATI AI SENSI DEL DECRETO 262 DEL 3 OTTOBRE 2006 (n. 30094.1/2007)**Annotazioni:** VARIAZIONE CULTURALE EX D.L. N. 262/06 - QUALITA` DICHIARATA O PARIFICATA A COLTURA PRESENTE NEL QUADRO TARIFFARIO

> **Dati identificativi**

Comune di **CARLENTINI (B787) (SR)**
Foglio **4** Particella **1340**

FRAZIONAMENTO in atti dal 11/03/1988 (n. 3482)

> **Dati di classamento**

Particella divisa in **2** porzioni

Totali particella:

Redditi: dominicale **Euro 0,42**

agrario **Euro 0,08**

Superficie: **222 m²**

Il reddito dominicale è stato calcolato tenendo conto delle eventuali deduzioni indicate in tabella

TABELLA DI VARIAZIONE del 12/03/2007 Pratica n. SR0088073 in atti dal 12/03/2007 TRASMISSIONE DATI AI SENSI DEL DECRETO 262 DEL 3 OTTOBRE 2006 (n. 30094.1/2007)

Annotazioni: VARIAZIONE CULTURALE EX D.L. N. 262/06 - QUALITA` DICHIARATA O PARIFICATA A COLTURA PRESENTE NEL QUADRO TARIFFARIO

Porzione	AA	AB
Reddito dominicale	Euro 0,41	Euro 0,01
Reddito agrario	Euro 0,07	Euro 0,01
Deduzioni	-	-
Superficie m ²	200	22
Qualità	PASCOLO ARB	INCOLT PROD
Classe	U	U

> Intestazione attuale dell'immobile - totale intestati: 14

-
- > **1. IACHELLI Anna Maria**
(CF CHLNMR46L49D768X)
nata a FRANCOFONTE (SR) il 09/07/1946
Diritto di: Proprieta' per 624/300000 (deriva dall'atto 1)
- > **2. IACHELLI Antonino**
(CF CHLNNN35T06D768S)
nato a FRANCOFONTE (SR) il 06/12/1935
Diritto di: Proprieta' per 624/300000 (deriva dall'atto 1)
- > **3. IACHELLI Maria Luisa**
(CF CHLMLS66P66E532Q)
nata a LENTINI (SR) il 26/09/1966
Diritto di: Proprieta' per 208/300000 (deriva dall'atto 1)
- > **4. IACHELLI Rosina**
(CF CHLRSN35P59E532U)
nata a LENTINI (SR) il 19/09/1935
Diritto di: Proprieta' per 208/300000 (deriva dall'atto 1)
- > **5. IACHELLI Santa**
(CF CHLSNT41C62D768O)
nata a FRANCOFONTE (SR) il 22/03/1941
Diritto di: Proprieta' per 624/300000 (deriva dall'atto 1)
- > **6. MATARAZZO Carla**
(CF MTRCRL54M57C351H)
nata a CATANIA (CT) il 17/08/1954
Diritto di: Proprieta' per 2/45 (deriva dall'atto 1)
- > **7. MATARAZZO Clementina**
(CF MTRCMN37S64E532O)
nata a LENTINI (SR) il 24/11/1937
Diritto di: Proprieta' per 208/300000 (deriva dall'atto 1)
- > **8. MATARAZZO Luciana**
(CF MTRLCN40S67I621N)
nata a SEQUALS (UD) il 27/11/1940
Diritto di: Proprieta' per 2/45 (deriva dall'atto 1)
- > **9. MATARAZZO Luciano**
(CF MTRLCN45C05I621B)
nato a SEQUALS (UD) il 05/03/1945
Diritto di: Proprieta' per 2/45 (deriva dall'atto 1)
- > **10. MATARAZZO Luciano**
(CF MTRLCN50M11E532B)
nato a LENTINI (SR) il 11/08/1950
Diritto di: Proprieta' per 24688/300000 (deriva dall'atto 1)
1. RETTIFICA DI INTESTAZIONE ALL'ATTUALITA' del 10/12/1994 registrato in data - SUCCESSIONE Voltura n. 4329.1/2012 - Pratica n. SR0089524 in atti dal 04/05/2012

Direzione Provinciale di Siracusa
Ufficio Provinciale - Territorio
Servizi Catastali

- > **11. MATARAZZO Maria**
(CF MTRMRA14C41E532Z)
nata a LENTINI (SR) il 01/03/1914
Diritto di: Proprieta' per 26936/300000 (deriva dall'atto 1)
- > **12. MATARAZZO Orsola**
(CF MTRRSL52M63E532A)
nata a LENTINI (SR) il 23/08/1952
Diritto di: Proprieta' per 24688/300000 (deriva dall'atto 1)
- > **13. PULVIRENTI Lucia**
(CF PLVLCU40P47G888P)
nata a PORDENONE (UD) il 07/09/1940
Diritto di: Proprieta' per 1/15 (deriva dall'atto 1)
- > **14. SPADARO Salvatore**
(CF SPDSVT75M17E532I)
nato a LENTINI (SR) il 17/08/1975
Diritto di: Proprieta' per 80596/150000 (deriva dall'atto 2)

2. TESTAMENTO PUBBLICO del 08/05/2014 Pubblico ufficiale ROBERTO CANNAVO' Sede LENTINI (SR) Repertorio n. 7338 - UU Sede LENTINI (SR) Registrazione Volume 9990 n. 455 registrato in data 23/07/2014 - SUCCESSIONE TESTAMENTARIA Voltura n. 5588.2/2014 - Pratica n. SR0075410 in atti dal 25/07/2014

Visura telematica

Tributi speciali: Euro 0,90

Catasto terreni
Visura attuale per immobile
Situazione degli atti informatizzati al **08/07/2022**



Immobile di catasto terreni



Causali di aggiornamento ed annotazioni

Informazioni riportate negli atti del catasto al 08/07/2022

Dati identificativi: Comune di **CARLENTINI (B787) (SR)**

Foglio 4 Particella **1388**

Classamento:

Redditi: dominicale **Euro 369,63**

agrario **Euro 121,76**

Particella con qualità: **AGRUMETO** di classe **3**

Superficie: **8.420 m²**

Ultimo atto di aggiornamento: TABELLA DI VARIAZIONE del 15/06/2021 Pratica n. SR0061913 in atti dal 09/12/2021 TRASMISSIONE DATI AGEA AI SENSI DEL DL 3.10.2006 N. 262 (n. 1748.1/2021)

Annotazioni: Variazione colturale eseguita ai sensi del DI 3.10.2006 n. 262, convertito con modificazioni nella legge 24.11.2006 n. 286 e successive modificazioni (anno 2021) - Eseguita a seguito di dichiarazione resa il 15/06/2021 all'Organismo Pagatore AGEA con la domanda AGEA.ADU.2021.0392862 (Scheda validazione/fascicolo prot. n. AGEA.CAA6105.2021.0000394)

> **Dati identificativi**

Comune di **CARLENTINI (B787) (SR)**

Foglio 4 Particella **1388**

FRAZIONAMENTO in atti dal 10/11/1989 (n. 34.2/1982)

> **Dati di classamento**

Redditi: dominicale **Euro 369,63**

agrario **Euro 121,76**

Particella con qualità: **AGRUMETO** di classe **3**

Superficie: **8.420 m²**

TABELLA DI VARIAZIONE del 15/06/2021 Pratica n. SR0061913 in atti dal 09/12/2021 TRASMISSIONE DATI AGEA AI SENSI DEL DL 3.10.2006 N. 262 (n. 1748.1/2021)

Annotazioni: Variazione colturale eseguita ai sensi del DI 3.10.2006 n. 262, convertito con modificazioni nella legge 24.11.2006 n. 286 e successive modificazioni (anno 2021) - Eseguita a seguito di dichiarazione resa il 15/06/2021 all'Organismo Pagatore AGEA con la domanda AGEA.ADU.2021.0392862 (Scheda validazione/fascicolo prot. n. AGEA.CAA6105.2021.0000394)

> **Intestazione attuale dell'immobile - totale intestati: 1**

> **1. SPADARO Salvatore
(CF SPDSVT75M17E532I)**

nato a LENTINI (SR) il 17/08/1975

Diritto di: Proprieta' per 1/1 (deriva dall'atto 1)

1. TESTAMENTO PUBBLICO del 08/05/2014 Pubblico ufficiale ROBERTO CANNAVO' Sede LENTINI (SR) Repertorio n. 7338 - UU Sede LENTINI (SR) Registrazione Volume 9990 n. 455 registrato in data 23/07/2014 - SUCCESSIONE TESTAMENTARIA Voltura n. 5587.1/2014 - Pratica n. SR0075410 in atti dal 25/07/2014

Visura telematica

Tributi speciali: Euro 0,90

Catasto terreni
Visura attuale per immobile
Situazione degli atti informatizzati al **08/07/2022**



Immobile di catasto terreni



Causali di aggiornamento ed annotazioni

Informazioni riportate negli atti del catasto al 08/07/2022

Dati identificativi: Comune di **CARLENTINI (B787) (SR)**

Foglio 4 Particella **1539**

Classamento:

Redditi: dominicale **Euro 23,24 Lire 45.000**

agrario **Euro 4,65 Lire 9.000**

Particella con qualità: **SEMINATIVO** di classe 4

Superficie: **10.000 m²**

Ultimo atto di aggiornamento: FRAZIONAMENTO del 03/02/1990 in atti dal 07/02/1990 (n. 222.1/1990)

> **Dati identificativi**

Comune di **CARLENTINI (B787) (SR)**

Foglio 4 Particella **1539**

Partita: **12279**

FRAZIONAMENTO del 03/02/1990 in atti dal
07/02/1990 (n. 222.1/1990)

> **Dati di classamento**

Redditi: dominicale **Euro 23,24 Lire 45.000**

agrario **Euro 4,65 Lire 9.000**

Particella con qualità: **SEMINATIVO** di classe 4

Superficie: **10.000 m²**

FRAZIONAMENTO del 03/02/1990 in atti dal
07/02/1990 (n. 222.1/1990)

> **Intestazione attuale dell'immobile - totale intestati: 1**

> **1. SANTAGATI Oasquala**
(CF SNTSQL47C59C351F)^{a)}

nata a CATANIA (CT) il 19/03/1947

Diritto di: Proprieta' per 1000/1000 (deriva dall'atto
1)

1. Atto del 11/12/1990 Pubblico ufficiale NOT. G.
LOMBARDO Sede CATANIA (CT) Repertorio n. 3486 -
UR Sede CATANIA (CT) Registrazione n. 16117
registrato in data 28/12/1990 - DONAZIONE Voltura n.
4653.1/1991 - Pratica n. 55201 in atti dal 23/04/2001

Tributi speciali: Euro 0,90

Legenda

a) Codice fiscale non validato in anagrafe tributaria

Catasto terreni
Visura attuale per immobile
Situazione degli atti informatizzati al **08/07/2022**

**Immobile di catasto terreni****Causali di aggiornamento ed annotazioni****Informazioni riportate negli atti del catasto al 08/07/2022****Dati identificativi:** Comune di **CARLENTINI (B787) (SR)**Foglio **4** Particella **1696****Classamento:**Particella divisa in **2** porzioni

Totali particella:

Redditi: dominicale **Euro 148,62**agrario **Euro 30,17**Superficie: **68.748** m²**Il reddito dominicale è stato calcolato tenendo conto delle eventuali deduzioni indicate in tabella**

Porzione	AA	AB
Reddito dominicale	Euro 139,70	Euro 8,92
Reddito agrario	Euro 27,94	Euro 2,23
Deduzioni	-	-
Superficie m ²	60.112	8.636
Qualità	SEMINATIVO	PASCOLO
Classe	4	1

Ultimo atto di aggiornamento: TABELLA DI VARIAZIONE del 14/12/2011 Pratica n. SR0230473 in atti dal 14/12/2011 TRASMISSIONE DATI AGEA AI SENSI DEL DL 3.10.2006 N.262 (n. 5957.1/2011)**Annotazioni:** VARIAZIONE CULTURALE ESEGUITA AI SENSI DEL DL 3.10.2006 N. 262, CONVERTITO CON MODIFICAZIONI NELLA LEGGE 24.11.2006 N. 286 E SUCCESSIVE MODIFICAZIONI (ANNO 2011)

> **Dati identificativi**

Comune di **CARLENTINI (B787) (SR)**
Foglio **4** Particella **1696**

FRAZIONAMENTO del 21/06/1999 in atti dal
21/06/1999 (n. 839.1/1999)

**Unità immobiliari corrispondenti al catasto
fabbricati**

Comune di **CARLENTINI (B787) (SR)**
Foglio **89** Particella **1043**

> **Dati di classamento**

Particella divisa in **2** porzioni

Totali particella:

Redditi: dominicale **Euro 148,62**

agrario **Euro 30,17**

Superficie: **68.748** m²

**Il reddito dominicale è stato calcolato tenendo
conto delle eventuali deduzioni indicate in
tabella**

TABELLA DI VARIAZIONE del 14/12/2011 Pratica n.
SR0230473 in atti dal 14/12/2011 TRASMISSIONE
DATI AGEA AI SENSI DEL DL 3.10.2006 N.262 (n.
5957.1/2011)

Annotazioni: VARIAZIONE CULTURALE ESEGUITA
AI SENSI DEL DL 3.10.2006 N. 262, CONVERTITO
CON MODIFICAZIONI NELLA LEGGE 24.11.2006 N.
286 E SUCCESSIVE MODIFICAZIONI (ANNO 2011)

Porzione	AA	AB
Reddito dominicale	Euro 139,70	Euro 8,92
Reddito agrario	Euro 27,94	Euro 2,23
Deduzioni	-	-
Superficie m ²	60.112	8.636
Qualità	SEMINATIVO	PASCOLO
Classe	4	1

> **Intestazione attuale dell'immobile - totale intestati: 3**

> **1. CASSA PER LA FORMAZIONE DELLA PROPRIETA' CONTADINA CON SEDE IN ROMA (CF 80093830588)**

Sede in FLORESTA (ME)

Diritto di: Proprieta' riservato dominio (deriva dall'atto 1)

1. FRAZIONAMENTO del 21/06/1999 in atti dal 21/06/1999 (n. 839.1/1999)

> **2. LANDO Rita Santa (CF LNDRSN43D62D635A)**

nata a FLORESTA (ME) il 22/04/1943

Diritto di: Proprieta' per 1/2 (deriva dall'atto 1)

> **3. SCALISI Carmelo Giuseppe (CF SCLCML33B13D635X)**

nato a FLORESTA (ME) il 13/02/1933

Diritto di: Proprieta' per 1/2 (deriva dall'atto 1)

Visura telematica

Tributi speciali: Euro 0,90

Catasto terreni
Visura attuale per immobile
Situazione degli atti informatizzati al **08/07/2022**



Immobile di catasto terreni



Causali di aggiornamento ed annotazioni

Informazioni riportate negli atti del catasto al 08/07/2022

Dati identificativi: Comune di **CARLENTINI (B787) (SR)**

Foglio 4 Particella **1739**

Classamento:

Redditi: dominicale **Euro 373,45**

agrario **Euro 123,02**

Particella con qualità: **AGRUMETO** di classe **3**

Superficie: **8.507 m²**

Ultimo atto di aggiornamento: TABELLA DI VARIAZIONE del 15/06/2021 Pratica n. SR0061922 in atti dal 09/12/2021 TRASMISSIONE DATI AGEA AI SENSI DEL DL 3.10.2006 N. 262 (n. 1757.1/2021)

Annotazioni: Variazione colturale eseguita ai sensi del DI 3.10.2006 n. 262, convertito con modificazioni nella legge 24.11.2006 n. 286 e successive modificazioni (anno 2021) - Eseguita a seguito di dichiarazione resa il 15/06/2021 all'Organismo Pagatore AGEA con la domanda AGEA.ADU.2021.0392862 (Scheda validazione/fascicolo prot. n. AGEA.CAA6105.2021.0000394)

> **Dati identificativi**

Comune di **CARLENTINI (B787) (SR)**

Foglio 4 Particella **1739**

Tipo Mappale del 11/02/2004 Pratica n. SR0010040 in
atti dal 11/02/2004 (n. 10040.1/2004)

> **Dati di classamento**

Redditi: dominicale **Euro 373,45**

agrario **Euro 123,02**

Particella con qualità: **AGRUMETO** di classe **3**

Superficie: **8.507 m²**

TABELLA DI VARIAZIONE del 15/06/2021 Pratica n. SR0061922 in atti dal 09/12/2021 TRASMISSIONE DATI AGEA AI SENSI DEL DL 3.10.2006 N. 262 (n. 1757.1/2021)

Annotazioni: Variazione colturale eseguita ai sensi del DI 3.10.2006 n. 262, convertito con modificazioni nella legge 24.11.2006 n. 286 e successive modificazioni (anno 2021) - Eseguita a seguito di dichiarazione resa il 15/06/2021 all'Organismo Pagatore AGEA con la domanda AGEA.ADU.2021.0392862 (Scheda validazione/fascicolo prot. n. AGEA.CAA6105.2021.0000394)

> **Intestazione attuale dell'immobile - totale intestati: 1**

> **1. SPADARO Salvatore
(CF SPDSVT75M17E532I)**

nato a LENTINI (SR) il 17/08/1975

Diritto di: Proprieta' per 1/1 (deriva dall'atto 1)

1. TESTAMENTO PUBBLICO del 08/05/2014 Pubblico ufficiale ROBERTO CANNAVO' Sede LENTINI (SR) Repertorio n. 7338 - UU Sede LENTINI (SR) Registrazione Volume 9990 n. 455 registrato in data 23/07/2014 - SUCCESSIONE TESTAMENTARIA Voltura n. 5587.1/2014 - Pratica n. SR0075410 in atti dal 25/07/2014

Visura telematica

Tributi speciali: Euro 0,90

Comune di Carlentini

Foglio di Mappa N. 5

Catasto terreni
Visura attuale per immobile
Situazione degli atti informatizzati al **08/07/2022**

**Immobile di catasto terreni****Causali di aggiornamento ed annotazioni****Informazioni riportate negli atti del catasto al 08/07/2022****Dati identificativi:** Comune di **CARLENTINI (B787) (SR)**Foglio **5** Particella **14****Classamento:**Particella divisa in **2** porzioni

Totali particella:

Redditi: dominicale **Euro 18,02**agrario **Euro 5,53**Superficie: **3.076 m²****Il reddito dominicale è stato calcolato tenendo conto delle eventuali deduzioni indicate in tabella**

Porzione	AA	AB
Reddito dominicale	Euro 13,74	Euro 4,28
Reddito agrario	Euro 4,53	Euro 1,00
Deduzioni	-	-
Superficie m ²	313	2.763
Qualità	AGRUMETO	SEMINATIVO
Classe	3	5

Riserve: 1 - Atti di passaggio intermedi non esistenti**Ultimo atto di aggiornamento:** TABELLA DI VARIAZIONE del 16/12/2008 Pratica n. SR0251788 in atti dal 16/12/2008 TRASMISSIONE DATI AGEA AI SENSI DEL DL 3.10.2006 N.262 (n. 5231.1/2008)**Annotazioni:** VARIAZIONE CULTURALE ESEGUITA AI SENSI DEL DL 3.10.2006 N. 262, CONVERTITO CON MODIFICAZIONI NELLA LEGGE 24.11.2006 N. 286 E SUCCESSIVE MODIFICAZIONI (ANNO 2008) - QUALITA' DICHIARATA O PARIFICATA A CULTURA PRESENTE NEL QUADRO TARIFFARIO DEL COMUNE

> **Dati identificativi**

Comune di **CARLENTINI (B787) (SR)**
Foglio **5** Particella **14**

Impianto meccanografico del 02/01/1976
Riserve: 1 - Atti di passaggio intermedi non esistenti

> **Dati di classamento**

Particella divisa in **2** porzioni
Totali particella:
Redditi: dominicale **Euro 18,02**
 agrario **Euro 5,53**

Superficie: **3.076** m²

Il reddito dominicale è stato calcolato tenendo conto delle eventuali deduzioni indicate in tabella

Porzione	AA	AB
Reddito dominicale	Euro 13,74	Euro 4,28
Reddito agrario	Euro 4,53	Euro 1,00
Deduzioni	-	-
Superficie m ²	313	2.763
Qualità	AGRUMETO	SEMINATIVO
Classe	3	5

TABELLA DI VARIAZIONE del 16/12/2008 Pratica n. SR0251788 in atti dal 16/12/2008 TRASMISSIONE DATI AGEA AI SENSI DEL DL 3.10.2006 N.262 (n. 5231.1/2008)

Annotazioni: VARIAZIONE CULTURALE ESEGUITA AI SENSI DEL DL 3.10.2006 N. 262, CONVERTITO CON MODIFICAZIONI NELLA LEGGE 24.11.2006 N. 286 E SUCCESSIVE MODIFICAZIONI (ANNO 2008) - QUALITA` DICHIARATA O PARIFICATA A COLTURA PRESENTE NEL QUADRO TARIFFARIO DEL COMUNE

> **Intestazione attuale dell'immobile - totale intestati: 1**

> **1. GIACOPONELLO Giacinto**
(CF GCPGNT40S19A766Q)

nato a Belpasso (CT) il 19/11/1940
Diritto di: Proprietà per 1000/1000 (deriva dall'atto 1)

1. Atto del 26/06/1992 Pubblico ufficiale LEONE CARMELO Sede LENTINI (SR) Repertorio n. 17253 - Trascrizione n. 9694.1/1992 in atti dal 07/01/1993

△ **Riserve:** 1 - Atti di passaggio intermedi non esistenti

Visura telematica

Tributi speciali: Euro 0,90

Catasto terreni
Visura attuale per immobile
Situazione degli atti informatizzati al **08/07/2022**



Immobile di catasto terreni



Causali di aggiornamento ed annotazioni

Informazioni riportate negli atti del catasto al 08/07/2022

Dati identificativi: Comune di **CARLENTINI (B787) (SR)**

Foglio **5** Particella **15**

Classamento:

Redditi: dominicale **Euro 0,31 Lire 594**

agrario **Euro 0,08 Lire 162**

Particella con qualità: **PASCOLO** di classe **2**

Superficie: **540 m²**

Ultimo atto di aggiornamento: Impianto meccanografico del 02/01/1976

> **Dati identificativi**

Comune di **CARLENTINI (B787) (SR)**

Foglio **5** Particella **15**

Partita: **289**

Impianto meccanografico del 02/01/1976

> **Dati di classamento**

Redditi: dominicale **Euro 0,31 Lire 594**

agrario **Euro 0,08 Lire 162**

Particella con qualità: **PASCOLO** di classe **2**

Superficie: **540 m²**

Impianto meccanografico del 02/01/1976

> **Intestazione attuale dell'immobile - totale intestati: 9**

> **1. BATTAGLIA Sebastiana ; Fu Francesco**

Diritto di: Comproprietario per per 1/3 (deriva dall'atto 1)

1. Impianto meccanografico del 02/01/1976

> **2. BATTAGLIA Alfio ; Fu Francesco**

Diritto di: Comproprietario per per 1/3 (deriva dall'atto 2)

2. DENUNZIA (NEI PASSAGGI PER CAUSA DI MORTE) del 16/05/1985 - UR Sede LENTINI (SR) Registrazione Volume 165 n. 376 registrato in data 16/11/1985 - Voltura n. 24586 in atti dal 11/03/1988

> **3. BATTAGLIA Giuseppe ; Fu Francesco**

Diritto di: Comproprietario per per 1/3 (deriva dall'atto 2)

> **4. BATTAGLIA Giuseppe ; Fu Salvatore**

Diritto di: Comproprietario per per 2/3 (deriva dall'atto 2)

> **5. BATTAGLIA Maria ; Fu Francesco**

Diritto di: Comproprietario per per 1/3 (deriva dall'atto 2)

> **6. BATTAGLIA Matteo ; Fu Francesco**

Diritto di: Comproprietario per per 1/3 (deriva dall'atto 2)

> **7. BATTAGLIA Matteo ; Fu Salvatore**

Diritto di: Comproprietario per per 2/3 (deriva dall'atto 2)

> **8. BATTAGLIA Salvatore ; Fu Francesco**

Diritto di: Comproprietario per per 1/3 (deriva dall'atto 2)

> **9. CARACCIOLO Anna Maria
(CF CRCNMR34B60E532O)**

nata a LENTINI (SR) il 20/02/1934

Diritto di: Comproprietario per per 1/3 (deriva dall'atto 2)

Visura telematica

Tributi speciali: Euro 0,90

Catasto terreni

Visura attuale per immobile

Situazione degli atti informatizzati al **08/07/2022**

**Immobile di catasto terreni****Causali di aggiornamento ed annotazioni****Informazioni riportate negli atti del catasto al 08/07/2022****Dati identificativi:** Comune di **CARLENTINI (B787) (SR)**Foglio **5** Particella **23****Classamento:**Particella divisa in **2** porzioni

Totali particella:

Redditi: dominicale **Euro 14,69** agrario **Euro 4,42**Superficie: **3.056 m²****Il reddito dominicale è stato calcolato tenendo conto delle eventuali deduzioni indicate in tabella**

Porzione	AA	AB
Reddito dominicale	Euro 4,37	Euro 10,32
Reddito agrario	Euro 1,02	Euro 3,40
Deduzioni	-	-
Superficie m ²	2.821	235
Qualità	SEMINATIVO	AGRUMETO
Classe	5	3

Ultimo atto di aggiornamento: TABELLA DI VARIAZIONE del 15/06/2020 Pratica n. SR0043276 in atti dal 19/11/2020 TRASMISSIONE DATI AGEA AI SENSI DEL DL 3.10.2006 N. 262 (n. 2869.1/2020)**Annotazioni:** Variazione colturale eseguita ai sensi del DI 3.10.2006 n. 262, convertito con modificazioni nella legge 24.11.2006 n. 286 e successive modificazioni (anno 2020) - Eseguita a seguito di dichiarazione resa il 15/06/2020 all'Organismo Pagatore AGEA con la domanda AGEA.ADU.2020.0811383 (Scheda validazione/ fascicolo prot. n. AGEA.CAA2130.2020.0000633)

> Dati identificativiComune di **CARLENTINI (B787) (SR)**
Foglio **5** Particella **23**

Impianto meccanografico del 02/01/1976

> Dati di classamentoParticella divisa in **2** porzioni

Totali particella:

Redditi: dominicale **Euro 14,69**
agrario **Euro 4,42**Superficie: **3.056** m²**Il reddito dominicale è stato calcolato tenendo conto delle eventuali deduzioni indicate in tabella**

Porzione	AA	AB
Reddito dominicale	Euro 4,37	Euro 10,32
Reddito agrario	Euro 1,02	Euro 3,40
Deduzioni	-	-
Superficie m ²	2.821	235
Qualità	SEMINATIVO	AGRUMETO
Classe	5	3

TABELLA DI VARIAZIONE del 15/06/2020 Pratica n. SR0043276 in atti dal 19/11/2020 TRASMISSIONE DATI AGEA AI SENSI DEL DL 3.10.2006 N. 262 (n. 2869.1/2020)

Annotazioni: Variazione culturale eseguita ai sensi del DI 3.10.2006 n. 262, convertito con modificazioni nella legge 24.11.2006 n. 286 e successive modificazioni (anno 2020) - Eseguita a seguito di dichiarazione resa il 15/06/2020 all'Organismo Pagatore AGEA con la domanda AGEA.ADU.2020.0811383 (Scheda validazione/fascicolo prot. n. AGEA.CAA2130.2020.0000633)

› **Intestazione attuale dell'immobile - totale intestati: 3**

› **1. DE LUCA Giuseppa**
(CF DLGPP50S53C351U)

nata a CATANIA (CT) il 13/11/1950

Diritto di: Proprieta' per 9/54 in regime di comunione dei beni con MENTA ROSARIO (deriva dall'atto 1)

1. RETTIFICA DI INTESTAZIONE ALL'ATTUALITA' del 27/09/2001 Pubblico ufficiale DE LUCA Sede LENTINI (SR) - UR Sede LENTINI (SR) Registrazione n. 862 registrato in data 09/10/2001 - COMPRAVENDITA Voltura n. 1379.1/2015 - Pratica n. SR0025769 in atti dal 23/02/2015

› **2. DE LUCA Giuseppa**
(CF DLGPP50S53C351U)

nata a CATANIA (CT) il 13/11/1950

Diritto di: Proprieta' per 36/54 bene personale (deriva dall'atto 1)

› **3. MENTA Rosario**
(CF MNTRSR45B23E532J)

nato a LENTINI (SR) il 23/02/1945

Diritto di: Proprieta' per 9/54 in regime di comunione dei beni con DE LUCA GIUSEPPA (deriva dall'atto 1)

Visura telematica

Tributi speciali: Euro 0,90

Catasto terreni
Visura attuale per immobile
Situazione degli atti informatizzati al **08/07/2022**



Immobile di catasto terreni



Causali di aggiornamento ed annotazioni

Informazioni riportate negli atti del catasto al 08/07/2022

Dati identificativi: Comune di **CARLENTINI (B787) (SR)**

Foglio **5** Particella **25**

Classamento:

Redditi: dominicale **Euro 1,86 Lire 3.600**

agrario **Euro 0,37 Lire 720**

Particella con qualità: **SEMINATIVO** di classe **4**

Superficie: **800 m²**

Ultimo atto di aggiornamento: Impianto meccanografico del 02/01/1976

> **Dati identificativi**

Comune di **CARLENTINI (B787) (SR)**

Foglio **5** Particella **25**

Partita: **6866**

Impianto meccanografico del 02/01/1976

> **Dati di classamento**

Redditi: dominicale **Euro 1,86 Lire 3.600**

agrario **Euro 0,37 Lire 720**

Particella con qualità: **SEMINATIVO** di classe **4**

Superficie: **800 m²**

Impianto meccanografico del 02/01/1976

> **Intestazione attuale dell'immobile - totale intestati: 1**

> **1. BATTAGLIA Concetta ; Di Matteo Mar Amente**
(CF BTTCCCT07A66B787C)

nata a CARLENTINI (SR) il 26/01/1907

Diritto di: Proprieta' per 1000/1000 (deriva dall'atto
1)

1. Impianto meccanografico del 02/01/1976



Direzione Provinciale di Siracusa
Ufficio Provinciale - Territorio
Servizi Catastali

Data: **08/07/2022**
Ora: **10:36:55**
Numero Pratica: **T73386/2022**
Pag: **2 - Fine**

Tributi speciali: Euro 0,90

Catasto terreni
Visura attuale per immobile
Situazione degli atti informatizzati al **08/07/2022**



Immobile di catasto terreni



Causali di aggiornamento ed annotazioni

Informazioni riportate negli atti del catasto al 08/07/2022

Dati identificativi: Comune di **CARLENTINI (B787) (SR)**

Foglio **5** Particella **27**

Classamento:

Redditi: dominicale **Euro 0,01**

agrario **Euro 0,01**

Particella con qualità: **INCOLT PROD** di classe **U**

Superficie: **26 m²**

Ultimo atto di aggiornamento: TABELLA DI VARIAZIONE del 14/01/2013 Pratica n. SR0004013 in atti dal 14/01/2013 (n. 44.1/2013)

Annotazioni: VARIAZIONE DI QUALITA` SU DICHIARAZIONE DI PARTE

> **Dati identificativi**

Comune di **CARLENTINI (B787) (SR)**

Foglio **5** Particella **27**

Impianto meccanografico del 02/01/1976

Annotazione di immobile: CON DIRITTO ALLE CORTI NUM 31 E 123 DEL FOGLIO 5

> **Dati di classamento**

Redditi: dominicale **Euro 0,01**

agrario **Euro 0,01**

Particella con qualità: **INCOLT PROD** di classe **U**

Superficie: **26 m²**

TABELLA DI VARIAZIONE del 14/01/2013 Pratica n. SR0004013 in atti dal 14/01/2013 (n. 44.1/2013)

Annotazioni: VARIAZIONE DI QUALITA` SU DICHIARAZIONE DI PARTE

› **Intestazione attuale dell'immobile - totale intestati: 3**

› **1. DE LUCA Giuseppa
(CF DLGPP50S53C351U)**

nata a CATANIA (CT) il 13/11/1950

Diritto di: Proprieta' per 9/54 in regime di
comunione dei beni con MENTA ROSARIO (deriva
dall'atto 1)

1. RETTIFICA DI INTESTAZIONE ALL'ATTUALITA' del
27/09/2001 Pubblico ufficiale DE LUCA Sede LENTINI
(SR) - UR Sede LENTINI (SR) Registrazione n. 862
registrato in data 09/10/2001 - COMPRAVENDITA
Voltura n. 1379.1/2015 - Pratica n. SR0025769 in atti
dal 23/02/2015

› **2. DE LUCA Giuseppa
(CF DLGPP50S53C351U)**

nata a CATANIA (CT) il 13/11/1950

Diritto di: Proprieta' per 36/54 bene personale
(deriva dall'atto 1)

› **3. MENTA Rosario
(CF MNTRSR45B23E532J)**

nato a LENTINI (SR) il 23/02/1945

Diritto di: Proprieta' per 9/54 in regime di
comunione dei beni con DE LUCA GIUSEPPA
(deriva dall'atto 1)

Visura telematica

Tributi speciali: Euro 0,90

Catasto terreni
Visura attuale per immobile
Situazione degli atti informatizzati al **08/07/2022**



Immobile di catasto terreni



Causali di aggiornamento ed annotazioni

Informazioni riportate negli atti del catasto al 08/07/2022

Dati identificativi: Comune di **CARLENTINI (B787) (SR)**

Foglio **5** Particella **32**

Classamento:

Redditi: dominicale **Euro 233,78 Lire 452.661**

agrario **Euro 53,13 Lire 102.878**

Particella con qualità: **SEMINATIVO** di classe **2**

Superficie: **41.151 m²**

Ultimo atto di aggiornamento: Impianto meccanografico del 02/01/1976

> **Dati identificativi**

Comune di **CARLENTINI (B787) (SR)**

Foglio **5** Particella **32**

Partita: **14007**

Impianto meccanografico del 02/01/1976

> **Dati di classamento**

Redditi: dominicale **Euro 233,78 Lire 452.661**

agrario **Euro 53,13 Lire 102.878**

Particella con qualità: **SEMINATIVO** di classe **2**

Superficie: **41.151 m²**

Impianto meccanografico del 02/01/1976

› **Intestazione attuale dell'immobile - totale intestati: 3**

› **1. DE LUCA Giuseppa
(CF DLGPP50S53C351U)**

nata a CATANIA (CT) il 13/11/1950

Diritto di: Proprieta' per 9/54 in regime di
comunione dei beni con MENTA ROSARIO (deriva
dall'atto 1)

1. RETTIFICA DI INTESTAZIONE ALL'ATTUALITA' del
27/09/2001 Pubblico ufficiale DE LUCA Sede LENTINI
(SR) - UR Sede LENTINI (SR) Registrazione n. 862
registrato in data 09/10/2001 - COMPRAVENDITA
Voltura n. 1379.1/2015 - Pratica n. SR0025769 in atti
dal 23/02/2015

› **2. DE LUCA Giuseppa
(CF DLGPP50S53C351U)**

nata a CATANIA (CT) il 13/11/1950

Diritto di: Proprieta' per 36/54 bene personale
(deriva dall'atto 1)

› **3. MENTA Rosario
(CF MNTRSR45B23E532J)**

nato a LENTINI (SR) il 23/02/1945

Diritto di: Proprieta' per 9/54 in regime di
comunione dei beni con DE LUCA GIUSEPPA
(deriva dall'atto 1)

Visura telematica

Tributi speciali: Euro 0,90

Catasto terreni
Visura attuale per immobile
Situazione degli atti informatizzati al **08/07/2022**

**Immobile di catasto terreni****Causali di aggiornamento ed annotazioni****Informazioni riportate negli atti del catasto al 08/07/2022****Dati identificativi:** Comune di **CARLENTINI (B787) (SR)**Foglio **5** Particella **73****Classamento:**Particella divisa in **2** porzioni

Totali particella:

Redditi: dominicale **Euro 5,66**agrario **Euro 1,41**Superficie: **5.350 m²****Il reddito dominicale è stato calcolato tenendo conto delle eventuali deduzioni indicate in tabella**

Porzione	AA	AB
Reddito dominicale	Euro 5,24	Euro 0,42
Reddito agrario	Euro 1,31	Euro 0,10
Deduzioni	-	-
Superficie m ²	5.076	274
Qualità	PASCOLO	SEMINATIVO
Classe	1	5

Ultimo atto di aggiornamento: TABELLA DI VARIAZIONE del 14/12/2011 Pratica n. SR0230484 in atti dal 14/12/2011 TRASMISSIONE DATI AGEA AI SENSI DEL DL 3.10.2006 N.262 (n. 5968.1/2011)**Annotazioni:** VARIAZIONE CULTURALE ESEGUITA AI SENSI DEL DL 3.10.2006 N. 262, CONVERTITO CON MODIFICAZIONI NELLA LEGGE 24.11.2006 N. 286 E SUCCESSIVE MODIFICAZIONI (ANNO 2011)

> Dati identificativiComune di **CARLENTINI (B787) (SR)**
Foglio **5** Particella **73**

Impianto meccanografico del 02/01/1976

> Dati di classamentoParticella divisa in **2** porzioni

Totali particella:

Redditi: dominicale **Euro 5,66**agrario **Euro 1,41**Superficie: **5.350** m²**Il reddito dominicale è stato calcolato tenendo conto delle eventuali deduzioni indicate in tabella**

TABELLA DI VARIAZIONE del 14/12/2011 Pratica n. SR0230484 in atti dal 14/12/2011 TRASMISSIONE DATI AGEA AI SENSI DEL DL 3.10.2006 N.262 (n. 5968.1/2011)

Annotazioni: VARIAZIONE CULTURALE ESEGUITA AI SENSI DEL DL 3.10.2006 N. 262, CONVERTITO CON MODIFICAZIONI NELLA LEGGE 24.11.2006 N. 286 E SUCCESSIVE MODIFICAZIONI (ANNO 2011)

Porzione	AA	AB
Reddito dominicale	Euro 5,24	Euro 0,42
Reddito agrario	Euro 1,31	Euro 0,10
Deduzioni	-	-
Superficie m ²	5.076	274
Qualità	PASCOLO	SEMINATIVO
Classe	1	5

> **Intestazione attuale dell'immobile - totale intestati: 2**

> **1. ASTONE Grazia Pietra Paola
(CF STNGZP68H69D6350)**

nata a FLORESTA (ME) il 29/06/1968

Diritto di: Proprieta' per 1/2 in regime di comunione
dei beni con GIMMILLARO PIPPO ANTONINO
(deriva dall'atto 1)

1. Atto del 24/09/2007 Pubblico ufficiale BANNA
GRAZIA MANUELA Sede CARLENTINI (SR)
Repertorio n. 5734 registrato in data -
COMPRAVENDITA Nota presentata con Modello Unico
n. 14687.1/2007 Reparto PI di SIRACUSA in atti dal
26/09/2007

> **2. GIMMILLARO Pippo Antonino
(CF GMMPPN61D21G377I)**

nato a PATTI (ME) il 21/04/1961

Diritto di: Proprieta' per 1/2 in regime di comunione
dei beni con ASTONE GRAZIA PIETRA PAOLA
(deriva dall'atto 1)

Visura telematica

Tributi speciali: Euro 0,90

Catasto terreni
Visura attuale per immobile
Situazione degli atti informatizzati al **08/07/2022**



Immobile di catasto terreni



Causali di aggiornamento ed annotazioni

Informazioni riportate negli atti del catasto al 08/07/2022

Dati identificativi: Comune di **CARLENTINI (B787) (SR)**

Foglio **5** Particella **115**

Classamento:

Redditi: dominicale **Euro 358,22 Lire 693.616**

agrario **Euro 179,11 Lire 346.808**

Il reddito dominicale è stato calcolato tenendo conto delle seguenti deduzioni: D1^a)

Particella con qualità: **AGRUMETO** di classe **3**

Superficie: **12.386 m²**

Ultimo atto di aggiornamento: Impianto meccanografico del 02/01/1976

> **Dati identificativi**

Comune di **CARLENTINI (B787) (SR)**

Foglio **5** Particella **115**

Partita: **6141**

Impianto meccanografico del 02/01/1976

> **Dati di classamento**

Redditi: dominicale **Euro 358,22 Lire 693.616**

agrario **Euro 179,11 Lire 346.808**

Il reddito dominicale è stato calcolato tenendo conto delle seguenti deduzioni: D1^a)

Particella con qualità: **AGRUMETO** di classe **3**

Superficie: **12.386 m²**

Impianto meccanografico del 02/01/1976

> **Intestazione attuale dell'immobile - totale intestati: 2**

> **1. ASTONE Antonino**
(CF STNNNN38M03I086N)

nato a SAN PIERO PATTI (ME) il 03/08/1938
Diritto di: Comproprietario (deriva dall'atto 1)

1. VOLTURA D'UFFICIO del 20/04/1999 - Voltura n.
1241.1/1999 in atti dal 20/04/1999

> **2. VENTIMIGLIA Maria Catena**
(CF VNTMCT38M45I086Z)

nata a SAN PIERO PATTI (ME) il 05/08/1938
Diritto di: Comproprietario (deriva dall'atto 1)

Visura telematica

Tributi speciali: Euro 0,90

Legenda

a) D1: Spese d'irrigazione

Catasto terreni
Visura attuale per immobile
Situazione degli atti informatizzati al **08/07/2022**



Immobile di catasto terreni



Causali di aggiornamento ed annotazioni

Informazioni riportate negli atti del catasto al 08/07/2022

Dati identificativi: Comune di **CARLENTINI (B787) (SR)**

Foglio **5** Particella **121**

Classamento:

Redditi: dominicale **Euro 5,20 Lire 10.076**

agrario **Euro 1,18 Lire 2.290**

Particella con qualità: **SEMINATIVO** di classe **2**

Superficie: **916 m²**

Ultimo atto di aggiornamento: FRAZIONAMENTO in atti dal 11/03/1988 (n. 5180)

> **Dati identificativi**

Comune di **CARLENTINI (B787) (SR)**

Foglio **5** Particella **121**

Partita: **4451**

Impianto meccanografico del 02/01/1976

> **Dati di classamento**

Redditi: dominicale **Euro 5,20 Lire 10.076**

agrario **Euro 1,18 Lire 2.290**

Particella con qualità: **SEMINATIVO** di classe **2**

Superficie: **916 m²**

FRAZIONAMENTO in atti dal 11/03/1988 (n. 5180)

> **Intestazione attuale dell'immobile - totale intestati: 1**

> **1. FAILLA Salvatore**
(CF FLLSVT61B12E532S)

nato a LENTINI (SR) il 12/02/1961

Diritto di: Proprietà' (deriva dall'atto 1)

1. TESTAMENTO OLOGRAFO del 04/02/2004
Pubblico ufficiale BANNA GRAZIA Sede CARLENTINI
(SR) Repertorio n. 1354 - UR Sede LENTINI (SR)
Registrazione Volume 185 n. 14 registrato in data
11/01/2005 - Voltura n. 967.1/2005 - Pratica n.
SR0009872 in atti dal 02/02/2005



Direzione Provinciale di Siracusa
Ufficio Provinciale - Territorio
Servizi Catastali

Data: **08/07/2022**
Ora: **10:39:01**
Numero Pratica: **T74688/2022**
Pag: **2 - Fine**

Tributi speciali: Euro 0,90

Catasto terreni
Visura attuale per immobile
Situazione degli atti informatizzati al **08/07/2022**



Immobile di catasto terreni



Causali di aggiornamento ed annotazioni

Informazioni riportate negli atti del catasto al 08/07/2022

Dati identificativi: Comune di **CARLENTINI (B787) (SR)**
Foglio **5** Particella **122**

Classamento:

Redditi: dominicale **Euro 4,23 Lire 8.195**
agrario **Euro 0,96 Lire 1.863**

Particella con qualità: **SEMINATIVO** di classe **2**
Superficie: **745 m²**

Ultimo atto di aggiornamento: FRAZIONAMENTO in atti dal 11/03/1988 (n. 5180)

> **Dati identificativi**

Comune di **CARLENTINI (B787) (SR)**
Foglio **5** Particella **122**
Partita: **18030**

Impianto meccanografico del 02/01/1976

> **Dati di classamento**

Redditi: dominicale **Euro 4,23 Lire 8.195**
agrario **Euro 0,96 Lire 1.863**
Particella con qualità: **SEMINATIVO** di classe **2**
Superficie: **745 m²**

FRAZIONAMENTO in atti dal 11/03/1988 (n. 5180)

> **Intestazione attuale dell'immobile - totale intestati: 1**

> **1. FAILLA Silvana Rita**
(CF FLLSVN52A46B787R)
nata a CARLENTINI (SR) il 06/01/1952
Diritto di: Proprietà per 1/1 (deriva dall'atto 1)

1. DENUNZIA (NEI PASSAGGI PER CAUSA DI MORTE) del 01/03/2013 - UU Sede LENTINI (SR) Registrazione Volume 9990 n. 202 registrato in data 17/04/2013 - SUCCESSIONE LEGITTIMA Voltura n. 3383.1/2013 - Pratica n. SR0040820 in atti dal 19/04/2013



Direzione Provinciale di Siracusa
Ufficio Provinciale - Territorio
Servizi Catastali

Data: **08/07/2022**
Ora: **10:40:38**
Numero Pratica: **T75702/2022**
Pag: **2 - Fine**

Tributi speciali: Euro 0,90

Catasto terreni
Visura attuale per immobile
Situazione degli atti informatizzati al **08/07/2022**



Immobile di catasto terreni



Causali di aggiornamento ed annotazioni

Informazioni riportate negli atti del catasto al 08/07/2022

Dati identificativi: Comune di **CARLENTINI (B787) (SR)**

Foglio **5** Particella **124**

Classamento:

Redditi: dominicale **Euro 36,72 Lire 71.093**

agrario **Euro 8,34 Lire 16.158**

Particella con qualità: **SEMINATIVO** di classe **2**

Superficie: **6.463 m²**

Ultimo atto di aggiornamento: Impianto meccanografico del 02/01/1976

> **Dati identificativi**

Comune di **CARLENTINI (B787) (SR)**

Foglio **5** Particella **124**

Partita: **14007**

Impianto meccanografico del 02/01/1976

> **Dati di classamento**

Redditi: dominicale **Euro 36,72 Lire 71.093**

agrario **Euro 8,34 Lire 16.158**

Particella con qualità: **SEMINATIVO** di classe **2**

Superficie: **6.463 m²**

Impianto meccanografico del 02/01/1976

› **Intestazione attuale dell'immobile - totale intestati: 3**

› **1. DE LUCA Giuseppa**
(CF DLGPP50S53C351U)

nata a CATANIA (CT) il 13/11/1950

Diritto di: Proprieta' per 9/54 in regime di comunione dei beni con MENTA ROSARIO (deriva dall'atto 1)

1. RETTIFICA DI INTESTAZIONE ALL'ATTUALITA' del 27/09/2001 Pubblico ufficiale DE LUCA Sede LENTINI (SR) - UR Sede LENTINI (SR) Registrazione n. 862 registrato in data 09/10/2001 - COMPRAVENDITA Voltura n. 1379.1/2015 - Pratica n. SR0025769 in atti dal 23/02/2015

› **2. DE LUCA Giuseppa**
(CF DLGPP50S53C351U)

nata a CATANIA (CT) il 13/11/1950

Diritto di: Proprieta' per 36/54 bene personale (deriva dall'atto 1)

› **3. MENTA Rosario**
(CF MNTRSR45B23E532J)

nato a LENTINI (SR) il 23/02/1945

Diritto di: Proprieta' per 9/54 in regime di comunione dei beni con DE LUCA GIUSEPPA (deriva dall'atto 1)

Visura telematica

Tributi speciali: Euro 0,90

Catasto terreni
Visura attuale per immobile
Situazione degli atti informatizzati al **08/07/2022**



Immobile di catasto terreni



Causali di aggiornamento ed annotazioni

Informazioni riportate negli atti del catasto al 08/07/2022

Dati identificativi: Comune di **CARLENTINI (B787) (SR)**

Foglio **5** Particella **132**

Classamento:

Redditi: dominicale **Euro 18,22 Lire 35.275**

agrario **Euro 6,64 Lire 12.865**

Particella con qualità: **SEMIN IRRIG** di classe **1**

Superficie: **830 m²**

Ultimo atto di aggiornamento: Impianto meccanografico del 02/01/1976

> Dati identificativi

Comune di **CARLENTINI (B787) (SR)**

Foglio **5** Particella **132**

Partita: **2788**

Impianto meccanografico del 02/01/1976

> Dati di classamento

Redditi: dominicale **Euro 18,22 Lire 35.275**

agrario **Euro 6,64 Lire 12.865**

Particella con qualità: **SEMIN IRRIG** di classe **1**

Superficie: **830 m²**

Impianto meccanografico del 02/01/1976

➤ **Intestazione attuale dell'immobile - totale intestati: 1**

➤ **1. FAILLA Silvana Rita (CF FLLSVN52A46B787R)**

nata a CARLENTINI (SR) il 06/01/1952

Diritto di: Proprieta' per 1/2 in regime di comunione dei beni con CICERO CARMELO (deriva dall'atto 1)

Diritto di: Proprieta' per 1/2 (deriva dall'atto 2)

1. Atto del 15/02/2006 Pubblico ufficiale GERACI GIUSEPPA Sede CATANIA (CT) Repertorio n. 28327 registrato in data - COMPRAVENDITA Nota presentata con Modello Unico n. 3131.1/2006 Reparto PI di SIRACUSA in atti dal 06/03/2006

2. SUCCESSIONE TESTAMENTARIA di CICERO CARMELO del 26/12/2018 Sede SIRACUSA (SR) Registrazione Volume 88888 n. 103104 registrato in data 17/04/2019 - Trascrizione n. 6430.2/2019 Reparto PI di SIRACUSA in atti dal 09/05/2019

Visura telematica

Tributi speciali: Euro 0,90

Catasto terreni
Visura attuale per immobile
Situazione degli atti informatizzati al **08/07/2022**

**Immobile di catasto terreni****Causali di aggiornamento ed annotazioni****Informazioni riportate negli atti del catasto al 08/07/2022****Dati identificativi:** Comune di **CARLENTINI (B787) (SR)**Foglio **5** Particella **133****Classamento:**Particella divisa in **2** porzioni

Totali particella:

Redditi: dominicale **Euro 17,55**agrario **Euro 7,52**Superficie: **866 m²****Il reddito dominicale è stato calcolato tenendo conto delle eventuali deduzioni indicate in tabella**

Porzione	AA	AB
Reddito dominicale	Euro 11,46	Euro 6,09
Reddito agrario	Euro 3,77	Euro 3,75
Deduzioni	-	-
Superficie m ²	261	605
Qualità	AGRUMETO	ULIVETO
Classe	3	1

Ultimo atto di aggiornamento: TABELLA DI VARIAZIONE del 12/12/2007 Pratica n. SR0285485 in atti dal 12/12/2007 TRASMISSIONE DATI AGEA AI SENSI DEL DL 3.10.2006 N.262 (n. 44540.1/2007)**Annotazioni:** VARIAZIONE CULTURALE ESEGUITA AI SENSI DEL DL 3.10.2006 N. 262, CONVERTITO CON MODIFICAZIONI NELLA LEGGE 24.11.2006 N. 286 (ANNO 2007) - QUALITA` DICHIARATA O PARIFICATA A COLTURA PRESENTE NEL QUADRO TARIFFARIO DEL COMUNE

> **Dati identificativi**

Comune di **CARLENTINI (B787) (SR)**
Foglio **5** Particella **133**

Impianto meccanografico del 02/01/1976

> **Dati di classamento**

Particella divisa in **2** porzioni

Totali particella:

Redditi: dominicale **Euro 17,55**

agrario **Euro 7,52**

Superficie: **866 m²**

Il reddito dominicale è stato calcolato tenendo conto delle eventuali deduzioni indicate in tabella

TABELLA DI VARIAZIONE del 12/12/2007 Pratica n. SR0285485 in atti dal 12/12/2007 TRASMISSIONE DATI AGEA AI SENSI DEL DL 3.10.2006 N.262 (n. 44540.1/2007)

Annotazioni: VARIAZIONE CULTURALE ESEGUITA AI SENSI DEL DL 3.10.2006 N. 262, CONVERTITO CON MODIFICAZIONI NELLA LEGGE 24.11.2006 N. 286 (ANNO 2007) - QUALITÀ DICHIARATA O PARIFICATA A CULTURA PRESENTE NEL QUADRO TARIFFARIO DEL COMUNE

Porzione	AA	AB
Reddito dominicale	Euro 11,46	Euro 6,09
Reddito agrario	Euro 3,77	Euro 3,75
Deduzioni	-	-
Superficie m ²	261	605
Qualità	AGRUMETO	ULIVETO
Classe	3	1

› **Intestazione attuale dell'immobile - totale intestati: 4**

- › **1. GIACOPONELLO Francesco**
(CF GCPFNC75D02E532C)
nato a LENTINI (SR) il 02/04/1975
Diritto di: Proprieta' per 7/72 (deriva dall'atto 1)
- › **2. GIACOPONELLO Giacinto**
(CF GCPGNT40S19A766Q)
nato a Belpasso (CT) il 19/11/1940
Diritto di: Proprieta' per 17/24 (deriva dall'atto 1)
- › **3. GIACOPONELLO Rosario**
(CF GCPRSR70S28E532L)
nato a LENTINI (SR) il 28/11/1970
Diritto di: Proprieta' per 7/72 (deriva dall'atto 1)
- › **4. GIACOPONELLO Salvatore**
(CF GCPSVT67D28E532M)
nato a LENTINI (SR) il 28/04/1967
Diritto di: Proprieta' per 7/72 (deriva dall'atto 1)
1. SUCCESSIONE EX LEGE di GIACOPONELLO GIUSEPPA del 21/01/2022 Sede SIRACUSA (SR) Registrazione Volume 88888 n. 107486 registrato in data 11/03/2022 - Trascrizione n. 4890.1/2022 Reparto PI di SIRACUSA in atti dal 05/04/2022
-

Visura telematica

Tributi speciali: Euro 0,90

Catasto terreni
Visura attuale per immobile
Situazione degli atti informatizzati al **08/07/2022**



Immobile di catasto terreni



Causali di aggiornamento ed annotazioni

Informazioni riportate negli atti del catasto al 08/07/2022

Dati identificativi: Comune di **CARLENTINI (B787) (SR)**

Foglio **5** Particella **163**

Classamento:

Redditi: dominicale **Euro 11,62 Lire 22.505**

agrario **Euro 5,81 Lire 11.253**

Particella con qualità: **INCOLT PROD** di classe **U**

Superficie: **56.263 m²**

Ultimo atto di aggiornamento: Impianto meccanografico del 02/01/1976

> **Dati identificativi**

Comune di **CARLENTINI (B787) (SR)**

Foglio **5** Particella **163**

Partita: **4878**

Impianto meccanografico del 02/01/1976

> **Dati di classamento**

Redditi: dominicale **Euro 11,62 Lire 22.505**

agrario **Euro 5,81 Lire 11.253**

Particella con qualità: **INCOLT PROD** di classe **U**

Superficie: **56.263 m²**

Impianto meccanografico del 02/01/1976

> **Intestazione attuale dell'immobile - totale intestati: 1**

> **1. DEMANIO PUBBLICO DELLO STATO**
(CF 97905300854)^{a)}

Sede in ROMA (RM)

Diritto di: Proprieta' per 1000/1000 (deriva dall'atto
1)

1. Impianto meccanografico del 02/01/1976

Visura telematica

Tributi speciali: Euro 0,90

Legenda

a) Codice fiscale non validato in anagrafe tributaria

Catasto terreni
Visura attuale per immobile
Situazione degli atti informatizzati al **08/07/2022**



Immobile di catasto terreni



Causali di aggiornamento ed annotazioni

Informazioni riportate negli atti del catasto al 08/07/2022

Dati identificativi: Comune di **CARLENTINI (B787) (SR)**

Foglio **5** Particella **164**

Classamento:

Redditi: dominicale **Euro 2,02 Lire 3.906**

agrario **Euro 1,01 Lire 1.953**

Particella con qualità: **INCOLT PROD** di classe **U**

Superficie: **9.766 m²**

Ultimo atto di aggiornamento: Impianto meccanografico del 02/01/1976

> **Dati identificativi**

Comune di **CARLENTINI (B787) (SR)**

Foglio **5** Particella **164**

Partita: **4878**

Impianto meccanografico del 02/01/1976

> **Dati di classamento**

Redditi: dominicale **Euro 2,02 Lire 3.906**

agrario **Euro 1,01 Lire 1.953**

Particella con qualità: **INCOLT PROD** di classe **U**

Superficie: **9.766 m²**

Impianto meccanografico del 02/01/1976

> **Intestazione attuale dell'immobile - totale intestati: 1**

> **1. DEMANIO PUBBLICO DELLO STATO
(CF 97905300854)^{a)}**

Sede in ROMA (RM)

Diritto di: Proprieta' per 1000/1000 (deriva dall'atto
1)

1. Impianto meccanografico del 02/01/1976

**Direzione Provinciale di Siracusa
Ufficio Provinciale - Territorio
Servizi Catastali**

**Data: 08/07/2022
Ora: 10:06:30
Numero Pratica: T54698/2022
Pag: 2 - Fine**

Visura telematica

Tributi speciali: Euro 0,90

Legenda

a) Codice fiscale non validato in anagrafe tributaria

Catasto terreni
Visura attuale per immobile
Situazione degli atti informatizzati al **08/07/2022**



Immobile di catasto terreni



Causali di aggiornamento ed annotazioni

Informazioni riportate negli atti del catasto al 08/07/2022

Dati identificativi: Comune di **CARLENTINI (B787) (SR)**

Foglio **5** Particella **166**

Classamento:

Redditi: dominicale **Euro 0,19 Lire 374**

agrario **Euro 0,05 Lire 102**

Particella con qualità: **PASCOLO** di classe **2**

Superficie: **340 m²**

Ultimo atto di aggiornamento: Impianto meccanografico del 02/01/1976

> **Dati identificativi**

Comune di **CARLENTINI (B787) (SR)**

Foglio **5** Particella **166**

Partita: **5027**

Impianto meccanografico del 02/01/1976

> **Dati di classamento**

Redditi: dominicale **Euro 0,19 Lire 374**

agrario **Euro 0,05 Lire 102**

Particella con qualità: **PASCOLO** di classe **2**

Superficie: **340 m²**

Impianto meccanografico del 02/01/1976

› **Intestazione attuale dell'immobile - totale intestati: 2**

› **1. BATTAGLIA Giuseppe ; Di Matteo**

Diritto di: Comproprietario (deriva dall'atto 1)

1. Impianto meccanografico del 02/01/1976

› **2. BATTAGLIA Sebastiana ; Fu Salvatore**

Diritto di: Comproprietario (deriva dall'atto 1)

Visura telematica

Tributi speciali: Euro 0,90

Catasto terreni
Visura attuale per immobile
Situazione degli atti informatizzati al **08/07/2022**



Immobile di catasto terreni



Causali di aggiornamento ed annotazioni

Informazioni riportate negli atti del catasto al 08/07/2022

Dati identificativi: Comune di **CARLENTINI (B787) (SR)**

Foglio **5** Particella **167**

Classamento:

Redditi: dominicale **Euro 0,10 Lire 187**

agrario **Euro 0,03 Lire 51**

Particella con qualità: **PASCOLO** di classe **2**

Superficie: **170 m²**

Ultimo atto di aggiornamento: Impianto meccanografico del 02/01/1976

> Dati identificativi

Comune di **CARLENTINI (B787) (SR)**

Foglio **5** Particella **167**

Partita: **5028**

Impianto meccanografico del 02/01/1976

> Dati di classamento

Redditi: dominicale **Euro 0,10 Lire 187**

agrario **Euro 0,03 Lire 51**

Particella con qualità: **PASCOLO** di classe **2**

Superficie: **170 m²**

Impianto meccanografico del 02/01/1976

> **Intestazione attuale dell'immobile - totale intestati: 7**

- > **1. BATTAGLIA Angela**
nata a CARLENTINI (SR) il 29/07/1945
Diritto di: Proprieta' per 2/36 (deriva dall'atto 1)
- > **2. BATTAGLIA Angelina**
(CF BTTNLN26C65B787L)
nata a CARLENTINI (SR) il 25/03/1926
Diritto di: Proprieta' per 9/36 (deriva dall'atto 1)
- > **3. BATTAGLIA Francesco ; Fu Giuseppe**
Diritto di: Proprieta' per 9/36 (deriva dall'atto 1)
- > **4. BATTAGLIA Giuseppe**
(CF BTTGPP40R06B787C)
nato a CARLENTINI (SR) il 06/10/1940
Diritto di: Proprieta' per 2/36 (deriva dall'atto 1)
- > **5. BATTAGLIA Matteo ; Fu Giuseppe**
Diritto di: Proprieta' per 9/36 (deriva dall'atto 1)
- > **6. BATTAGLIA Tina (CF BTTTNI53T47B787S)**
nata a CARLENTINI (SR) il 07/12/1953
Diritto di: Proprieta' per 2/36 (deriva dall'atto 1)
- > **7. GIULIANO Francesca**
(CF GLNFNC14E41B787D)
nata a CARLENTINI (SR) il 01/05/1914
Diritto di: Proprieta' per 3/36 (deriva dall'atto 1)
1. DENUNZIA (NEI PASSAGGI PER CAUSA DI MORTE) del 03/08/1980 - UR Sede LENTINI (SR) Registrazione Volume 161 n. 20 registrato in data 19/01/1981 - Voltura n. 1211.2/1981 in atti dal 11/11/1989
-

Visura telematica

Tributi speciali: Euro 0,90

Catasto terreni
Visura attuale per immobile
Situazione degli atti informatizzati al **08/07/2022**



Immobile di catasto terreni



Causali di aggiornamento ed annotazioni

Informazioni riportate negli atti del catasto al 08/07/2022

Dati identificativi: Comune di **CARLENTINI (B787) (SR)**

Foglio **5** Particella **168**

Classamento:

Redditi: dominicale **Euro 0,17 Lire 327**

agrario **Euro 0,05 Lire 89**

Particella con qualità: **PASCOLO** di classe **2**

Superficie: **297 m²**

Ultimo atto di aggiornamento: Impianto meccanografico del 02/01/1976

> **Dati identificativi**

Comune di **CARLENTINI (B787) (SR)**

Foglio **5** Particella **168**

Partita: **6715**

Impianto meccanografico del 02/01/1976

> **Dati di classamento**

Redditi: dominicale **Euro 0,17 Lire 327**

agrario **Euro 0,05 Lire 89**

Particella con qualità: **PASCOLO** di classe **2**

Superficie: **297 m²**

Impianto meccanografico del 02/01/1976

› **Intestazione attuale dell'immobile - totale intestati: 6**

› **1. BATTAGLIA Angelina**

nata a CARLENTINI (SR) il 25/03/1925
Diritto di: Proprieta' per 1/8 (deriva dall'atto 1)

1. DENUNZIA (NEI PASSAGGI PER CAUSA DI MORTE) del 11/06/1955 - UR Sede LENTINI (SR) Registrazione Volume 76 n. 45 registrato in data 04/10/1955 - Voltura n. 10379 in atti dal 21/02/1982

› **2. BATTAGLIA Francesco ; Fu Giuseppe**

Diritto di: Proprieta' per 1/8 (deriva dall'atto 1)

› **3. BATTAGLIA Matteo ; Fu Francesco**

Diritto di: Proprieta' per 2/8 (deriva dall'atto 1)

› **4. BATTAGLIA Matteo ; Fu Giuseppe**

Diritto di: Proprieta' per 1/8 (deriva dall'atto 1)

› **5. BATTAGLIA Salvatore ; Fu Francesco**

Diritto di: Proprieta' per 2/8 (deriva dall'atto 1)

› **6. BATTAGLIA Sebastiano ; Fu Giuseppe**

Diritto di: Proprieta' per 1/8 (deriva dall'atto 1)

Visura telematica

Tributi speciali: Euro 0,90

Catasto terreni
Visura attuale per immobile
Situazione degli atti informatizzati al **08/07/2022**



Immobile di catasto terreni



Causali di aggiornamento ed annotazioni

Informazioni riportate negli atti del catasto al 08/07/2022

Dati identificativi: Comune di **CARLENTINI (B787) (SR)**

Foglio **5** Particella **169**

Classamento:

Redditi: dominicale **Euro 0,95 Lire 1.848**

agrario **Euro 0,26 Lire 504**

Particella con qualità: **PASCOLO** di classe **2**

Superficie: **1.680 m²**

Ultimo atto di aggiornamento: Impianto meccanografico del 02/01/1976

> Dati identificativi

Comune di **CARLENTINI (B787) (SR)**

Foglio **5** Particella **169**

Partita: **7939**

Impianto meccanografico del 02/01/1976

> Dati di classamento

Redditi: dominicale **Euro 0,95 Lire 1.848**

agrario **Euro 0,26 Lire 504**

Particella con qualità: **PASCOLO** di classe **2**

Superficie: **1.680 m²**

Impianto meccanografico del 02/01/1976

> **Intestazione attuale dell'immobile - totale intestati: 2**

> **1. ASTONE Grazia Pietra Paola
(CF STNGZP68H69D6350)**

nata a FLORESTA (ME) il 29/06/1968

Diritto di: Proprieta' per 1/2 in regime di comunione
dei beni con GIMMILLARO PIPPO ANTONINO
(deriva dall'atto 1)

1. Atto del 24/09/2007 Pubblico ufficiale BANNA
GRAZIA MANUELA Sede CARLENTINI (SR)
Repertorio n. 5734 registrato in data -
COMPRAVENDITA Nota presentata con Modello Unico
n. 14687.1/2007 Reparto PI di SIRACUSA in atti dal
26/09/2007

> **2. GIMMILLARO Pippo Antonino
(CF GMMPPN61D21G377I)**

nato a PATTI (ME) il 21/04/1961

Diritto di: Proprieta' per 1/2 in regime di comunione
dei beni con ASTONE GRAZIA PIETRA PAOLA
(deriva dall'atto 1)

Visura telematica

Tributi speciali: Euro 0,90

Catasto terreni
Visura attuale per immobile
Situazione degli atti informatizzati al **08/07/2022**



Immobile di catasto terreni



Causali di aggiornamento ed annotazioni

Informazioni riportate negli atti del catasto al 08/07/2022

Dati identificativi: Comune di **CARLENTINI (B787) (SR)**

Foglio **5** Particella **195**

Classamento:

Particella con destinazione: **AREA RURALE**

Superficie: **32 m²**

Ultimo atto di aggiornamento: VARIAZIONE D'UFFICIO del 30/05/2018 Pratica n. SR0040345 in atti dal 30/05/2018 IMMOBILE EX RURALE (n. 1082.1/2018)

> **Dati identificativi**

Comune di **CARLENTINI (B787) (SR)**

Foglio **5** Particella **195**

Impianto meccanografico del 02/01/1976

Annotazione di immobile: CLASSAMENTO
AGGIORNAMENTO A SEGUITO DI VERIFICA D'UFFICIO
DI IMMOBILE RURALE

> **Dati di classamento**

Particella con destinazione: **AREA RURALE**

Superficie: **32 m²**

VARIAZIONE D'UFFICIO del 30/05/2018 Pratica n. SR0040345 in atti dal 30/05/2018 IMMOBILE EX RURALE (n. 1082.1/2018)

> **Intestazione attuale dell'immobile - totale intestati: 2**

> **1. FAILLA Salvatore
(CF FLLSVT61B12E532S)**

nato a LENTINI (SR) il 12/02/1961

Diritto di: Proprieta' per 1/2 in regime di comunione
dei beni con LA PUSATA MARIA GIOVANNA
(deriva dall'atto 1)

1. Atto del 24/01/2006 Pubblico ufficiale BANNA
GRAZIA MANUELA Sede CARLENTINI (SR)
Repertorio n. 4228 registrato in data -
COMPRAVENDITA Nota presentata con Modello Unico
n. 1540.1/2006 Reparto PI di SIRACUSA in atti dal
02/02/2006

> **2. LA PUSATA Maria Giovanna
(CF LPSMGV67T49E532J)**

nata a LENTINI (SR) il 09/12/1967

Diritto di: Proprieta' per 1/2 in regime di comunione
dei beni con FAILLA SALVATORE (deriva dall'atto
1)

Visura telematica

Tributi speciali: Euro 0,90

Catasto terreni
Visura attuale per immobile
Situazione degli atti informatizzati al **08/07/2022**



Immobile di catasto terreni



Causali di aggiornamento ed annotazioni

Informazioni riportate negli atti del catasto al 08/07/2022

Dati identificativi: Comune di **CARLENTINI (B787) (SR)**

Foglio **5** Particella **196**

Classamento:

Redditi: dominicale **Euro 1,63 Lire 3.150**

agrario **Euro 0,33 Lire 630**

Particella con qualità: **SEMINATIVO** di classe **4**

Superficie: **700 m²**

Ultimo atto di aggiornamento: Impianto meccanografico del 02/01/1976

> Dati identificativi

Comune di **CARLENTINI (B787) (SR)**

Foglio **5** Particella **196**

Partita: **8793**

Impianto meccanografico del 02/01/1976

> Dati di classamento

Redditi: dominicale **Euro 1,63 Lire 3.150**

agrario **Euro 0,33 Lire 630**

Particella con qualità: **SEMINATIVO** di classe **4**

Superficie: **700 m²**

Impianto meccanografico del 02/01/1976

> **Intestazione attuale dell'immobile - totale intestati: 2**

> **1. FAILLA Salvatore
(CF FLLSVT61B12E532S)**

nato a LENTINI (SR) il 12/02/1961

Diritto di: Proprieta' per 1/2 in regime di comunione
dei beni con LA PUSATA MARIA GIOVANNA
(deriva dall'atto 1)

1. Atto del 24/01/2006 Pubblico ufficiale BANNA
GRAZIA MANUELA Sede CARLENTINI (SR)
Repertorio n. 4228 registrato in data -
COMPRAVENDITA Nota presentata con Modello Unico
n. 1540.1/2006 Reparto PI di SIRACUSA in atti dal
02/02/2006

> **2. LA PUSATA Maria Giovanna
(CF LPSMGV67T49E532J)**

nata a LENTINI (SR) il 09/12/1967

Diritto di: Proprieta' per 1/2 in regime di comunione
dei beni con FAILLA SALVATORE (deriva dall'atto
1)

Visura telematica

Tributi speciali: Euro 0,90

Catasto terreni
Visura attuale per immobile
Situazione degli atti informatizzati al **08/07/2022**

**Immobile di catasto terreni****Causali di aggiornamento ed annotazioni****Informazioni riportate negli atti del catasto al 08/07/2022****Dati identificativi:** Comune di **CARLENTINI (B787) (SR)**Foglio **5** Particella **235****Classamento:**Particella divisa in **2** porzioni

Totali particella:

Redditi: dominicale **Euro 89,61**agrario **Euro 35,06**Superficie: **3.523 m²****Il reddito dominicale è stato calcolato tenendo conto delle eventuali deduzioni indicate in tabella**

Porzione	AA	AB
Reddito dominicale	Euro 19,37	Euro 70,24
Reddito agrario	Euro 11,92	Euro 23,14
Deduzioni	-	-
Superficie m ²	1.923	1.600
Qualità	ULIVETO	AGRUMETO
Classe	1	3

Ultimo atto di aggiornamento: TABELLA DI VARIAZIONE del 12/12/2007 Pratica n. SR0285489 in atti dal 12/12/2007 TRASMISSIONE DATI AGEA AI SENSI DEL DL 3.10.2006 N.262 (n. 44544.1/2007)**Annotazioni:** VARIAZIONE CULTURALE ESEGUITA AI SENSI DEL DL 3.10.2006 N. 262, CONVERTITO CON MODIFICAZIONI NELLA LEGGE 24.11.2006 N. 286 (ANNO 2007) - QUALITA` DICHIARATA O PARIFICATA A COLTURA PRESENTE NEL QUADRO TARIFFARIO DEL COMUNE

> **Dati identificativi**

Comune di **CARLENTINI (B787) (SR)**
Foglio **5** Particella **235**

Impianto meccanografico del 02/01/1976

> **Dati di classamento**

Particella divisa in **2** porzioni

Totali particella:

Redditi: dominicale **Euro 89,61**

agrario **Euro 35,06**

Superficie: **3.523** m²

Il reddito dominicale è stato calcolato tenendo conto delle eventuali deduzioni indicate in tabella

TABELLA DI VARIAZIONE del 12/12/2007 Pratica n. SR0285489 in atti dal 12/12/2007 TRASMISSIONE DATI AGEA AI SENSI DEL DL 3.10.2006 N.262 (n. 44544.1/2007)

Annotazioni: VARIAZIONE CULTURALE ESEGUITA AI SENSI DEL DL 3.10.2006 N. 262, CONVERTITO CON MODIFICAZIONI NELLA LEGGE 24.11.2006 N. 286 (ANNO 2007) - QUALITA` DICHIARATA O PARIFICATA A CULTURA PRESENTE NEL QUADRO TARIFFARIO DEL COMUNE

Porzione	AA	AB
Reddito dominicale	Euro 19,37	Euro 70,24
Reddito agrario	Euro 11,92	Euro 23,14
Deduzioni	-	-
Superficie m ²	1.923	1.600
Qualità	ULIVETO	AGRUMETO
Classe	1	3

> **Intestazione attuale dell'immobile - totale intestati: 2**

> **1. ASTONE Antonino
(CF STNNNN38M03I086N)**

nato a SAN PIERO PATTI (ME) il 03/08/1938
Diritto di: Comproprietario (deriva dall'atto 1)

1. VOLTURA D'UFFICIO del 20/04/1999 - Voltura n.
1241.1/1999 in atti dal 20/04/1999

> **2. VENTIMIGLIA Maria Catena
(CF VNTMCT38M45I086Z)**

nata a SAN PIERO PATTI (ME) il 05/08/1938
Diritto di: Comproprietario (deriva dall'atto 1)

Visura telematica

Tributi speciali: Euro 0,90

Catasto terreni
Visura attuale per immobile
Situazione degli atti informatizzati al **08/07/2022**

**Immobile di catasto terreni****Causali di aggiornamento ed annotazioni****Informazioni riportate negli atti del catasto al 08/07/2022****Dati identificativi:** Comune di **CARLENTINI (B787) (SR)**Foglio **5** Particella **271****Classamento:**Particella divisa in **2** porzioni

Totali particella:

Redditi: dominicale **Euro 14,57**agrario **Euro 5,91**Superficie: **630 m²****Il reddito dominicale è stato calcolato tenendo conto delle eventuali deduzioni indicate in tabella**

Porzione	AA	AB
Reddito dominicale	Euro 10,67	Euro 3,90
Reddito agrario	Euro 3,51	Euro 2,40
Deduzioni	-	-
Superficie m ²	243	387
Qualità	AGRUMETO	ULIVETO
Classe	3	1

Ultimo atto di aggiornamento: TABELLA DI VARIAZIONE del 12/12/2007 Pratica n. SR0285490 in atti dal 12/12/2007 TRASMISSIONE DATI AGEA AI SENSI DEL DL 3.10.2006 N.262 (n. 44545.1/2007)**Annotazioni:** VARIAZIONE CULTURALE ESEGUITA AI SENSI DEL DL 3.10.2006 N. 262, CONVERTITO CON MODIFICAZIONI NELLA LEGGE 24.11.2006 N. 286 (ANNO 2007) - QUALITA` DICHIARATA O PARIFICATA A COLTURA PRESENTE NEL QUADRO TARIFFARIO DEL COMUNE

> **Dati identificativi**

Comune di **CARLENTINI (B787) (SR)**
Foglio **5** Particella **271**

Impianto meccanografico del 02/01/1976

> **Dati di classamento**

Particella divisa in **2** porzioni
Totali particella:
Redditi: dominicale **Euro 14,57**
 agrario **Euro 5,91**
Superficie: **630 m²**

Il reddito dominicale è stato calcolato tenendo conto delle eventuali deduzioni indicate in tabella

TABELLA DI VARIAZIONE del 12/12/2007 Pratica n. SR0285490 in atti dal 12/12/2007 TRASMISSIONE DATI AGEA AI SENSI DEL DL 3.10.2006 N.262 (n. 44545.1/2007)

Annotazioni: VARIAZIONE CULTURALE ESEGUITA AI SENSI DEL DL 3.10.2006 N. 262, CONVERTITO CON MODIFICAZIONI NELLA LEGGE 24.11.2006 N. 286 (ANNO 2007) - QUALITA` DICHIARATA O PARIFICATA A CULTURA PRESENTE NEL QUADRO TARIFFARIO DEL COMUNE

Porzione	AA	AB
Reddito dominicale	Euro 10,67	Euro 3,90
Reddito agrario	Euro 3,51	Euro 2,40
Deduzioni	-	-
Superficie m ²	243	387
Qualità	AGRUMETO	ULIVETO
Classe	3	1

> **Intestazione attuale dell'immobile - totale intestati: 1**

> **1. GIACOPONELLO Giacinto**
(CF GCPGNT40S19A766Q)
nato a Belpasso (CT) il 19/11/1940
Diritto di: Proprietà' (deriva dall'atto 1)

1. Atto del 08/10/1986 Pubblico ufficiale NOT.D. INCONTRO Sede FRANCOFONTE (SR) Repertorio n. 31115 - UR Sede LENTINI (SR) Registrazione n. 2209 registrato in data 22/10/1986 - Voltura n. 4350.1/1986 - Pratica n. 142722 in atti dal 23/10/2001

Visura telematica

Tributi speciali: Euro 0,90

Catasto terreni
Visura attuale per immobile
Situazione degli atti informatizzati al **08/07/2022**



Immobile di catasto terreni



Causali di aggiornamento ed annotazioni

Informazioni riportate negli atti del catasto al 08/07/2022

Dati identificativi: Comune di **CARLENTINI (B787) (SR)**

Foglio **5** Particella **329**

Classamento:

Particella divisa in **2** porzioni

Totali particella:

Redditi: dominicale **Euro 0,34**

 agrario **Euro 0,07**

Superficie: **213 m²**

Il reddito dominicale è stato calcolato tenendo conto delle eventuali deduzioni indicate in tabella

Porzione	AA	AB
Reddito dominicale	Euro 0,12	Euro 0,22
Reddito agrario	Euro 0,03	Euro 0,04
Deduzioni	-	-
Superficie m ²	120	93
Qualità	PASCOLO	SEMINATIVO
Classe	1	4

Ultimo atto di aggiornamento: TABELLA DI VARIAZIONE del 14/06/2016 Pratica n. SR0104812 in atti dal 16/12/2016 TRASMISSIONE DATI AGEA AI SENSI DEL DL 3.10.2006 N. 262 (n. 8487.1/2016)

Annotazioni: Variazione colturale eseguita ai sensi del DI 3.10.2006 n. 262, convertito con modificazioni nella legge 24.11.2006 n. 286 e successive modificazioni (anno 2016) - Eseguita a seguito di dichiarazione resa il 14/06/2016 all'Organismo Pagatore AGEA con la domanda AGEA.ADU.2016.0942157 (Scheda validazione/fascicolo prot. n. AGEA.CAA2130.2016.0001075)

> Dati identificativiComune di **CARLENTINI (B787) (SR)**
Foglio **5** Particella **329**

Impianto meccanografico del 02/01/1976

> Dati di classamentoParticella divisa in **2** porzioni

Totali particella:

Redditi: dominicale **Euro 0,34**agrario **Euro 0,07**Superficie: **213 m²****Il reddito dominicale è stato calcolato tenendo conto delle eventuali deduzioni indicate in tabella**

Porzione	AA	AB
Reddito dominicale	Euro 0,12	Euro 0,22
Reddito agrario	Euro 0,03	Euro 0,04
Deduzioni	-	-
Superficie m ²	120	93
Qualità	PASCOLO	SEMINATIVO
Classe	1	4

TABELLA DI VARIAZIONE del 14/06/2016 Pratica n. SR0104812 in atti dal 16/12/2016 TRASMISSIONE DATI AGEA AI SENSI DEL DL 3.10.2006 N. 262 (n. 8487.1/2016)

Annotazioni: Variazione culturale eseguita ai sensi del DI 3.10.2006 n. 262, convertito con modificazioni nella legge 24.11.2006 n. 286 e successive modificazioni (anno 2016) - Eseguita a seguito di dichiarazione resa il 14/06/2016 all'Organismo Pagatore AGEA con la domanda AGEA.ADU.2016.0942157 (Scheda validazione/fascicolo prot. n. AGEA.CAA2130.2016.0001075)

> **Intestazione attuale dell'immobile - totale intestati: 2**

> **1. ASTONE Antonino**
(CF STNNNN38M03I086N)

nato a SAN PIERO PATTI (ME) il 03/08/1938
Diritto di: Comproprietario (deriva dall'atto 1)

1. VOLTURA D'UFFICIO del 20/04/1999 - Voltura n.
1241.1/1999 in atti dal 20/04/1999

> **2. VENTIMIGLIA Maria Catena**
(CF VNTMCT38M45I086Z)

nata a SAN PIERO PATTI (ME) il 05/08/1938
Diritto di: Comproprietario (deriva dall'atto 1)

Visura telematica

Tributi speciali: Euro 0,90

Catasto terreni
Visura attuale per immobile
Situazione degli atti informatizzati al **08/07/2022**



Immobile di catasto terreni



Causali di aggiornamento ed annotazioni

Informazioni riportate negli atti del catasto al 08/07/2022

Dati identificativi: Comune di **CARLENTINI (B787) (SR)**

Foglio **5** Particella **571**

Classamento:

Redditi: dominicale **Euro 0,93 Lire 1.804**

agrario **Euro 0,21 Lire 410**

Particella con qualità: **SEMINATIVO** di classe **2**

Superficie: **164 m²**

Ultimo atto di aggiornamento: FRAZIONAMENTO in atti dal 11/03/1988 (n. 5180)

> **Dati identificativi**

Comune di **CARLENTINI (B787) (SR)**

Foglio **5** Particella **571**

Partita: **4276**

FRAZIONAMENTO in atti dal 11/03/1988 (n. 5180)

> **Dati di classamento**

Redditi: dominicale **Euro 0,93 Lire 1.804**

agrario **Euro 0,21 Lire 410**

Particella con qualità: **SEMINATIVO** di classe **2**

Superficie: **164 m²**

FRAZIONAMENTO in atti dal 11/03/1988 (n. 5180)

> **Intestazione attuale dell'immobile - totale intestati: 4**

- > **1. FAILLA Antonino**
(CF FLLNNN61B12E532R)
nato a LENTINI (SR) il 12/02/1961
Diritto di: Proprieta' per 1/6 (deriva dall'atto 1)
1. DENUNZIA (NEI PASSAGGI PER CAUSA DI MORTE) del 01/03/2013 - UU Sede LENTINI (SR) Registrazione Volume 9990 n. 202 registrato in data 17/04/2013 - SUCCESSIONE LEGITTIMA Voltura n. 3384.2/2013 - Pratica n. SR0040820 in atti dal 19/04/2013
- > **2. FAILLA Rosanna**
(CF FLLRNN57H58B787A)
nata a CARLENTINI (SR) il 18/06/1957
Diritto di: Proprieta' per 1/6 (deriva dall'atto 1)
- > **3. FAILLA Salvatore**
(CF FLLSVT61B12E532S)
nato a LENTINI (SR) il 12/02/1961
Diritto di: Proprieta' per 1/6 (deriva dall'atto 1)
- > **4. FAILLA Silvana Rita**
(CF FLLSVN52A46B787R)
nata a CARLENTINI (SR) il 06/01/1952
Diritto di: Proprieta' per 1/2 (deriva dall'atto 1)
-

Visura telematica

Tributi speciali: Euro 0,90

Catasto terreni
Visura attuale per immobile
Situazione degli atti informatizzati al **08/07/2022**



Immobile di catasto terreni



Causali di aggiornamento ed annotazioni

Informazioni riportate negli atti del catasto al 08/07/2022

Dati identificativi: Comune di **CARLENTINI (B787) (SR)**

Foglio **5** Particella **572**

Classamento:

Redditi: dominicale **Euro 0,17 Lire 330**

agrario **Euro 0,04 Lire 75**

Particella con qualità: **SEMINATIVO** di classe **2**

Superficie: **30 m²**

Ultimo atto di aggiornamento: FRAZIONAMENTO in atti dal 11/03/1988 (n. 5180)

> **Dati identificativi**

Comune di **CARLENTINI (B787) (SR)**

Foglio **5** Particella **572**

Partita: **4276**

FRAZIONAMENTO in atti dal 11/03/1988 (n. 5180)

> **Dati di classamento**

Redditi: dominicale **Euro 0,17 Lire 330**

agrario **Euro 0,04 Lire 75**

Particella con qualità: **SEMINATIVO** di classe **2**

Superficie: **30 m²**

FRAZIONAMENTO in atti dal 11/03/1988 (n. 5180)

› **Intestazione attuale dell'immobile - totale intestati: 4**

- › **1. FAILLA Antonino**
(CF FLLNNN61B12E532R)
nato a LENTINI (SR) il 12/02/1961
Diritto di: Proprieta' per 1/6 (deriva dall'atto 1)
1. DENUNZIA (NEI PASSAGGI PER CAUSA DI MORTE) del 01/03/2013 - UU Sede LENTINI (SR) Registrazione Volume 9990 n. 202 registrato in data 17/04/2013 - SUCCESSIONE LEGITTIMA Voltura n. 3384.2/2013 - Pratica n. SR0040820 in atti dal 19/04/2013
- › **2. FAILLA Rosanna**
(CF FLLRNN57H58B787A)
nata a CARLENTINI (SR) il 18/06/1957
Diritto di: Proprieta' per 1/6 (deriva dall'atto 1)
- › **3. FAILLA Salvatore**
(CF FLLSVT61B12E532S)
nato a LENTINI (SR) il 12/02/1961
Diritto di: Proprieta' per 1/6 (deriva dall'atto 1)
- › **4. FAILLA Silvana Rita**
(CF FLLSVN52A46B787R)
nata a CARLENTINI (SR) il 06/01/1952
Diritto di: Proprieta' per 1/2 (deriva dall'atto 1)
-

Visura telematica

Tributi speciali: Euro 0,90

Catasto terreni
Visura attuale per immobile
Situazione degli atti informatizzati al **08/07/2022**



Immobile di catasto terreni



Causali di aggiornamento ed annotazioni

Informazioni riportate negli atti del catasto al 08/07/2022

Dati identificativi: Comune di **CARLENTINI (B787) (SR)**

Foglio **5** Particella **637**

Classamento:

Particella con destinazione: **ENTE URBANO**

Superficie: **16.470 m²**

Ultimo atto di aggiornamento: TIPO MAPPALE del 19/12/1996 in atti dal 19/12/1996 (n. 2702.1/1996)

> **Dati identificativi**

Comune di **CARLENTINI (B787) (SR)**

Foglio **5** Particella **637**

Aree di enti urbani e promiscui - Partita speciale 1

TIPO MAPPALE del 14/11/1996 in atti dal 14/11/1996
(n. 2375.1/1996)

**Unità immobiliari corrispondenti al catasto
fabbricati**

Comune di **CARLENTINI (B787) (SR)**

Foglio **5** Particella **637**

> **Dati di classamento**

Particella con destinazione: **ENTE URBANO**

Superficie: **16.470 m²**

TIPO MAPPALE del 14/11/1996 in atti dal 14/11/1996
(n. 2375.1/1996)

> **Altre variazioni**

TIPO MAPPALE del 19/12/1996 in atti dal 19/12/1996
(n. 2702.1/1996)

Visura telematica

Tributi speciali: Euro 0,90

Catasto terreni
Visura attuale per immobile
Situazione degli atti informatizzati al **08/07/2022**

**Immobile di catasto terreni****Causali di aggiornamento ed annotazioni****Informazioni riportate negli atti del catasto al 08/07/2022****Dati identificativi:** Comune di **CARLENTINI (B787) (SR)**Foglio **5** Particella **740****Classamento:**Particella divisa in **3** porzioni

Totali particella:

Redditi: dominicale **Euro 57,40**agrario **Euro 31,72**Superficie: **7.509 m²****Il reddito dominicale è stato calcolato tenendo conto delle eventuali deduzioni indicate in tabella**

Porzione	AA	AB	AC
Reddito dominicale	Euro 8,96	Euro 48,12	Euro 0,32
Reddito agrario	Euro 2,02	Euro 29,61	Euro 0,09
Deduzioni	-	-	-
Superficie m ²	2.168	4.778	563
Qualità	SEMINATIVO	ULIVETO	PASCOLO
Classe	3	1	2

Ultimo atto di aggiornamento: TABELLA DI VARIAZIONE del 15/06/2021 Pratica n. SR0061947 in atti dal 09/12/2021 TRASMISSIONE DATI AGEA AI SENSI DEL DL 3.10.2006 N. 262 (n. 1782.1/2021)**Annotazioni:** Variazione colturale eseguita ai sensi del DI 3.10.2006 n. 262, convertito con modificazioni nella legge 24.11.2006 n. 286 e successive modificazioni (anno 2021) - Eseguita a seguito di dichiarazione resa il 15/06/2021 all'Organismo Pagatore AGEA con la domanda AGEA.ADU.2021.0382488 (Scheda validazione/fascicolo prot. n. AGEA.CAA597.2021.0001115)

> **Dati identificativi**

Comune di **CARLENTINI (B787) (SR)**
Foglio **5** Particella **740**

Tipo Mappale del 26/06/2013 Pratica n. SR0065930 in atti dal 26/06/2013 presentato il 26/06/2013 (n. 65930.1/2013)

> **Dati di classamento**

Particella divisa in **3** porzioni

Totali particella:

Redditi: dominicale **Euro 57,40**

agrario **Euro 31,72**

Superficie: **7.509 m²**

Il reddito dominicale è stato calcolato tenendo conto delle eventuali deduzioni indicate in tabella

TABELLA DI VARIAZIONE del 15/06/2021 Pratica n. SR0061947 in atti dal 09/12/2021 TRASMISSIONE DATI AGEA AI SENSI DEL DL 3.10.2006 N. 262 (n. 1782.1/2021)

Annotazioni: Variazione culturale eseguita ai sensi del DL 3.10.2006 n. 262, convertito con modificazioni nella legge 24.11.2006 n. 286 e successive modificazioni (anno 2021) - Eseguita a seguito di dichiarazione resa il 15/06/2021 all'Organismo Pagatore AGEA con la domanda AGEA.ADU.2021.0382488 (Scheda validazione/fascicolo prot. n. AGEA.CAA597.2021.0001115)

Porzione	AA	AB	AC
Reddito dominicale	Euro 8,96	Euro 48,12	Euro 0,32
Reddito agrario	Euro 2,02	Euro 29,61	Euro 0,09
Deduzioni	-	-	-
Superficie m ²	2.168	4.778	563
Qualità	SEMINATIVO	ULIVETO	PASCOLO
Classe	3	1	2

> **Intestazione attuale dell'immobile - totale intestati: 1**

> **1. BATTAGLIA Domenica**
(CF BTDDNC38R56B787O)

nata a CARLENTINI (SR) il 16/10/1938

Diritto di: Proprieta' per 1000/1000 (deriva dall'atto 1)

1. TABELLA DI VARIAZIONE del 26/06/2013 registrato in data - presentato il 26/06/2013 n. 65930.1/2013 - Pratica n. SR0065930 in atti dal 26/06/2013

Visura telematica

Tributi speciali: Euro 0,90

Catasto terreni
Visura attuale per immobile
Situazione degli atti informatizzati al **08/07/2022**

**Immobile di catasto terreni****Causali di aggiornamento ed annotazioni****Informazioni riportate negli atti del catasto al 08/07/2022****Dati identificativi:** Comune di **CARLENTINI (B787) (SR)**Foglio **5** Particella **747****Classamento:**Particella divisa in **3** porzioni

Totali particella:

Redditi: dominicale **Euro 51,61**agrario **Euro 16,00**Superficie: **27.784** m²**Il reddito dominicale è stato calcolato tenendo conto delle eventuali deduzioni indicate in tabella**

Porzione	AA	AB	AC
Reddito dominicale	Euro 40,86	Euro 10,35	Euro 0,40
Reddito agrario	Euro 9,53	Euro 6,37	Euro 0,10
Deduzioni	-	-	-
Superficie m ²	26.373	1.028	383
Qualità	SEMINATIVO	ULIVETO	PASCOLO
Classe	5	1	1

Ultimo atto di aggiornamento: TABELLA DI VARIAZIONE del 04/06/2021 Pratica n. SR0061950 in atti dal 09/12/2021 TRASMISSIONE DATI AGEA AI SENSI DEL DL 3.10.2006 N. 262 (n. 1785.1/2021)**Annotazioni:** Variazione colturale eseguita ai sensi del DI 3.10.2006 n. 262, convertito con modificazioni nella legge 24.11.2006 n. 286 e successive modificazioni (anno 2021) - Eseguita a seguito di dichiarazione resa il 04/06/2021 all'Organismo Pagatore AGEA con la domanda AGEA.ADU.2021.0312981 (Scheda validazione/fascicolo prot. n. AGEA.CAA2130.2021.0000665)

> **Dati identificativi**

Comune di **CARLENTINI (B787) (SR)**
Foglio **5** Particella **747**

Tipo Mappale del 04/07/2013 Pratica n. SR0069623 in atti dal 04/07/2013 presentato il 03/07/2013 (n. 69623.1/2013)

> **Dati di classamento**

Particella divisa in **3** porzioni
Totali particella:
Redditi: dominicale **Euro 51,61**
agrario **Euro 16,00**
Superficie: **27.784** m²

Il reddito dominicale è stato calcolato tenendo conto delle eventuali deduzioni indicate in tabella

Porzione	AA	AB	AC
Reddito dominicale	Euro 40,86	Euro 10,35	Euro 0,40
Reddito agrario	Euro 9,53	Euro 6,37	Euro 0,10
Deduzioni	-	-	-
Superficie m ²	26.373	1.028	383
Qualità	SEMINATIVO	ULIVETO	PASCOLO
Classe	5	1	1

TABELLA DI VARIAZIONE del 04/06/2021 Pratica n. SR0061950 in atti dal 09/12/2021 TRASMISSIONE DATI AGEA AI SENSI DEL DL 3.10.2006 N. 262 (n. 1785.1/2021)

Annotazioni: Variazione culturale eseguita ai sensi del DI 3.10.2006 n. 262, convertito con modificazioni nella legge 24.11.2006 n. 286 e successive modificazioni (anno 2021) - Eseguita a seguito di dichiarazione resa il 04/06/2021 all'Organismo Pagatore AGEA con la domanda AGEA.ADU.2021.0312981 (Scheda validazione/fascicolo prot. n. AGEA.CAA2130.2021.0000665)

> **Intestazione attuale dell'immobile - totale intestati: 1**

> **1. ASTONE Giuseppe**
(CF STNGPP59D08D635B)
nato a FLORESTA (ME) il 08/04/1959
Diritto di: Proprieta' per 1/1 (deriva dall'atto 1)

1. TABELLA DI VARIAZIONE del 04/07/2013 registrato in data - presentato il 03/07/2013 n. 69623.1/2013 - Pratica n. SR0069623 in atti dal 04/07/2013

Nel documento sono indicati gli identificativi catastali dell'immobile originario dell'attuale

CARLENTINI (B787) (SR)
Foglio **5** Particella **1**

Visura telematica

Tributi speciali: Euro 0,90

Comune di Carlentini

Foglio di Mappa N. 6

Catasto terreni
Visura attuale per immobile
Situazione degli atti informatizzati al **08/07/2022**



Immobile di catasto terreni



Causali di aggiornamento ed annotazioni

Informazioni riportate negli atti del catasto al 08/07/2022

Dati identificativi: Comune di **CARLENTINI (B787) (SR)**

Foglio **6** Particella **79**

Classamento:

Redditi: dominicale **Euro 649,86**

agrario **Euro 146,22**

Particella con qualità: **SEMINATIVO** di classe **3**

Superficie: **157.287 m²**

Ultimo atto di aggiornamento: TABELLA DI VARIAZIONE del 12/12/2007 Pratica n. SR0285499 in atti dal 12/12/2007 TRASMISSIONE DATI AGEA AI SENSI DEL DL 3.10.2006 N.262 (n. 44554.1/2007)

> **Dati identificativi**

Comune di **CARLENTINI (B787) (SR)**

Foglio **6** Particella **79**

FRAZIONAMENTO in atti dal 08/08/1995 (n. 1359.8/1991)

Annotazione di immobile: SOSTITUISCE IL N.11 - VARIAZIONE COLTURALE ESEGUITA AI SENSI DEL DL 3.10.2006 N. 262, CONVERTITO CON MODIFICAZIONI NELLA LEGGE 24.11.2006 N. 286 (ANNO 2007) - QUALITA` DICHIARATA O PARIFICATA A COLTURA PRESENTE NEL QUADRO TARIFFARIO DEL COMUNE

> **Dati di classamento**

Redditi: dominicale **Euro 649,86**

agrario **Euro 146,22**

Particella con qualità: **SEMINATIVO** di classe **3**

Superficie: **157.287 m²**

TABELLA DI VARIAZIONE del 12/12/2007 Pratica n. SR0285499 in atti dal 12/12/2007 TRASMISSIONE DATI AGEA AI SENSI DEL DL 3.10.2006 N.262 (n. 44554.1/2007)

> **Intestazione attuale dell'immobile - totale intestati: 1**

> **1. DEMANIO PUBBLICO DELLO STATO**
(CF 97905300854)^{a)}
Sede in ROMA (RM)
Diritto di: Proprieta' per 1000/1000 (deriva dall'atto
1)

1. FRAZIONAMENTO in atti dal 08/08/1995 (n.
1359.8/1991)

Visura telematica

Tributi speciali: Euro 0,90

Legenda

a) Codice fiscale non validato in anagrafe tributaria

Catasto terreni

Visura attuale per immobile

Situazione degli atti informatizzati al **08/07/2022**

**Immobile di catasto terreni****Causali di aggiornamento ed annotazioni****Informazioni riportate negli atti del catasto al 08/07/2022****Dati identificativi:** Comune di **CARLENTINI (B787) (SR)**Foglio **6** Particella **85****Classamento:**Particella divisa in **3** porzioni

Totali particella:

Redditi: dominicale **Euro 56,17**agrario **Euro 15,60**Superficie: **69.285** m²**Il reddito dominicale è stato calcolato tenendo conto delle eventuali deduzioni indicate in tabella**

Porzione	AA	AB	AC
Reddito dominicale	Euro 20,86	Euro 27,19	Euro 8,12
Reddito agrario	Euro 4,74	Euro 6,80	Euro 4,06
Deduzioni	-	-	-
Superficie m ²	3.672	26.328	39.285
Qualità	SEMINATIVO	PASCOLO	INCOLT PROD
Classe	2	1	U

Ultimo atto di aggiornamento: TABELLA DI VARIAZIONE del 09/12/2010 Pratica n. SR0227151 in atti dal 09/12/2010 TRASMISSIONE DATI AGEA AI SENSI DEL DL 3.10.2006 N.262 (n. 3411.1/2010)**Annotazioni:** VARIAZIONE CULTURALE ESEGUITA AI SENSI DEL DL 3.10.2006 N. 262, CONVERTITO CON MODIFICAZIONI NELLA LEGGE 24.11.2006 N. 286 E SUCCESSIVE MODIFICAZIONI (ANNO 2010)

> **Dati identificativi**

Comune di **CARLENTINI (B787) (SR)**
Foglio **6** Particella **85**

FRAZIONAMENTO in atti dal 09/08/1995 (n. 1359.11/1991)

Annotazione di immobile: SOSTITUISCE IL N.15

> **Dati di classamento**

Particella divisa in **3** porzioni

Totali particella:

Redditi: dominicale **Euro 56,17**

agrario **Euro 15,60**

Superficie: **69.285** m²

Il reddito dominicale è stato calcolato tenendo conto delle eventuali deduzioni indicate in tabella

TABELLA DI VARIAZIONE del 09/12/2010 Pratica n. SR0227151 in atti dal 09/12/2010 TRASMISSIONE DATI AGEA AI SENSI DEL DL 3.10.2006 N.262 (n. 3411.1/2010)

Annotazioni: VARIAZIONE CULTURALE ESEGUITA AI SENSI DEL DL 3.10.2006 N. 262, CONVERTITO CON MODIFICAZIONI NELLA LEGGE 24.11.2006 N. 286 E SUCCESSIVE MODIFICAZIONI (ANNO 2010)

Porzione	AA	AB	AC
Reddito dominicale	Euro 20,86	Euro 27,19	Euro 8,12
Reddito agrario	Euro 4,74	Euro 6,80	Euro 4,06
Deduzioni	-	-	-
Superficie m ²	3.672	26.328	39.285
Qualità	SEMINATIVO	PASCOLO	INCOLT PROD
Classe	2	1	U

> **Intestazione attuale dell'immobile - totale intestati: 1**

> **1. DEMANIO PUBBLICO DELLO STATO (CF 97905300854)^{a)}**

Sede in ROMA (RM)

Diritto di: Proprieta' per 1000/1000 (deriva dall'atto 1)

1. FRAZIONAMENTO in atti dal 09/08/1995 (n. 1359.11/1991)

Visura telematica

Tributi speciali: Euro 0,90

Legenda

a) Codice fiscale non validato in anagrafe tributaria

Catasto terreni
Visura attuale per immobile
Situazione degli atti informatizzati al **08/07/2022**



Immobile di catasto terreni



Causali di aggiornamento ed annotazioni

Informazioni riportate negli atti del catasto al 08/07/2022

Dati identificativi: Comune di **CARLENTINI (B787) (SR)**

Foglio **6** Particella **134**

Classamento:

Redditi: dominicale **Euro 110,95 Lire 214.824**

agrario **Euro 24,96 Lire 48.335**

Particella con qualità: **SEMINATIVO** di classe **3**

Superficie: **26.853 m²**

Ultimo atto di aggiornamento: Variazione del 12/07/2001 Pratica n. 93329 in atti dal 12/07/2001 (n. 919.1/2001)

> **Dati identificativi**

Comune di **CARLENTINI (B787) (SR)**

Foglio **6** Particella **134**

FRAZIONAMENTO del 12/07/2001 Pratica n. 93329 in atti dal 12/07/2001 (n. 919.1/2001)

Annotazione di immobile: PART.LLA GENERATA DA TIPO FRAZ.VALIDO AI SOLI FINI ULTIMO COMMA ART.18 LEGGE 47/85.

> **Dati di classamento**

Redditi: dominicale **Euro 110,95 Lire 214.824**

agrario **Euro 24,96 Lire 48.335**

Particella con qualità: **SEMINATIVO** di classe **3**

Superficie: **26.853 m²**

FRAZIONAMENTO del 12/07/2001 Pratica n. 93329 in atti dal 12/07/2001 (n. 919.1/2001)

> **Altre variazioni**

Variazione del 12/07/2001 Pratica n. 93329 in atti dal 12/07/2001 (n. 919.1/2001)

› **Intestazione attuale dell'immobile - totale intestati: 4**

- › **1. SIGNORELLI Maria Nives**
(CF SGNMNV60H62C351S)
nata a CATANIA (CT) il 22/06/1960
Diritto di: Proprieta' per 1/4 (deriva dall'atto 1)
- › **2. SIGNORELLI Maria Teresa ; Valentina**
(CF SGNMTR64D62C351C)
nata a CATANIA (CT) il 22/04/1964
Diritto di: Proprieta' per 1/4 (deriva dall'atto 1)
- › **3. SIGNORELLI Martino**
(CF SGNMTN76M29C351Z)
nato a CATANIA (CT) il 29/08/1976
Diritto di: Proprieta' per 1/4 (deriva dall'atto 1)
- › **4. SIGNORELLI Roberto**
(CF SGNRRT61R03C351X)
nato a CATANIA (CT) il 03/10/1961
Diritto di: Proprieta' per 1/4 (deriva dall'atto 1)
1. FRAZIONAMENTO del 12/07/2001 Pratica n. 93329
in atti dal 12/07/2001 (n. 919.1/2001)
-

Visura telematica

Tributi speciali: Euro 0,90

Catasto terreni
Visura attuale per immobile
Situazione degli atti informatizzati al **08/07/2022**



Immobile di catasto terreni



Causali di aggiornamento ed annotazioni

Informazioni riportate negli atti del catasto al 08/07/2022

Dati identificativi: Comune di **CARLENTINI (B787) (SR)**

Foglio **6** Particella **183**

Classamento:

Redditi: dominicale **Euro 652,60 Lire 1.263.614**

agrario **Euro 148,32 Lire 287.185**

Particella con qualità: **SEMINATIVO** di classe **2**

Superficie: **114.874 m²**

Ultimo atto di aggiornamento: Variazione del 18/07/2001 Pratica n. 93321 in atti dal 18/07/2001 (n. 918.1/2001)

> **Dati identificativi**

Comune di **CARLENTINI (B787) (SR)**

Foglio **6** Particella **183**

FRAZIONAMENTO del 18/07/2001 Pratica n. 93321 in atti dal 18/07/2001 (n. 918.1/2001)

Annotazione di immobile: PART.LLA GENERATA DA TIPO FRAZ.VALIDO AI SOLI FINI ULTIMO COMMA ART.18 LEGGE 47/85.

> **Dati di classamento**

Redditi: dominicale **Euro 652,60 Lire 1.263.614**

agrario **Euro 148,32 Lire 287.185**

Particella con qualità: **SEMINATIVO** di classe **2**

Superficie: **114.874 m²**

FRAZIONAMENTO del 18/07/2001 Pratica n. 93321 in atti dal 18/07/2001 (n. 918.1/2001)

> **Altre variazioni**

Variazione del 18/07/2001 Pratica n. 93321 in atti dal 18/07/2001 (n. 918.1/2001)

> **Intestazione attuale dell'immobile - totale intestati: 4**

- > **1. SIGNORELLI Maria Nives**
(CF SGNMNV60H62C351S)
nata a CATANIA (CT) il 22/06/1960
Diritto di: Proprieta' per 1/4 in regime di separazione dei beni (deriva dall'atto 1)
- > **2. SIGNORELLI Maria Teresa Valentina**
(CF SGNMTR64D62C351C)
nata a CATANIA (CT) il 22/04/1964
Diritto di: Proprieta' per 1/4 (deriva dall'atto 1)
- > **3. SIGNORELLI Martino**
(CF SGNMTN76M29C351Z)
nato a CATANIA (CT) il 29/08/1976
Diritto di: Proprieta' per 1/4 (deriva dall'atto 1)
- > **4. SIGNORELLI Roberto**
(CF SGNRRT61R03C351X)
nato a CATANIA (CT) il 03/10/1961
Diritto di: Proprieta' per 1/4 in regime di separazione dei beni (deriva dall'atto 1)
1. Atto del 12/11/2003 Pubblico ufficiale LAS CASAS BARBARO Sede CATANIA (CT) Repertorio n. 78299 registrato in data - PERMUTA Trascrizione n. 16010.3/2003 Reparto PI di SIRACUSA - Pratica n. SR0003011 in atti dal 15/01/2004
-

Visura telematica

Tributi speciali: Euro 0,90

Catasto terreni
Visura attuale per immobile
Situazione degli atti informatizzati al **08/07/2022**



Immobile di catasto terreni



Causali di aggiornamento ed annotazioni

Informazioni riportate negli atti del catasto al 08/07/2022

Dati identificativi: Comune di **CARLENTINI (B787) (SR)**

Foglio **6** Particella **226**

Classamento:

Redditi: dominicale **Euro 19,00**

agrario **Euro 4,27**

Particella con qualità: **SEMINATIVO** di classe **3**

Superficie: **4.598 m²**

Ultimo atto di aggiornamento: FRAZIONAMENTO del 27/05/2010 Pratica n. SR0098995 in atti dal 27/05/2010 presentato il 27/05/2010 (n. 98995.1/2010)

> **Dati identificativi**

Comune di **CARLENTINI (B787) (SR)**

Foglio **6** Particella **226**

FRAZIONAMENTO del 27/05/2010 Pratica n. SR0098995 in atti dal 27/05/2010 presentato il 27/05/2010 (n. 98995.1/2010)

> **Dati di classamento**

Redditi: dominicale **Euro 19,00**

agrario **Euro 4,27**

Particella con qualità: **SEMINATIVO** di classe **3**

Superficie: **4.598 m²**

FRAZIONAMENTO del 27/05/2010 Pratica n. SR0098995 in atti dal 27/05/2010 presentato il 27/05/2010 (n. 98995.1/2010)

> **Intestazione attuale dell'immobile - totale intestati: 4**

- > **1. SIGNORELLI Maria Nives**
(CF SGNMNV60H62C351S)
nata a CATANIA (CT) il 22/06/1960
Diritto di: Proprieta' per 1/4 (deriva dall'atto 1)
- > **2. SIGNORELLI Maria Teresa ; Valentina**
(CF SGNMTR64D62C351C)
nata a CATANIA (CT) il 22/04/1964
Diritto di: Proprieta' per 1/4 (deriva dall'atto 1)
- > **3. SIGNORELLI Martino**
(CF SGNMTN76M29C351Z)
nato a CATANIA (CT) il 29/08/1976
Diritto di: Proprieta' per 1/4 (deriva dall'atto 1)
- > **4. SIGNORELLI Roberto**
(CF SGNRRT61R03C351X)
nato a CATANIA (CT) il 03/10/1961
Diritto di: Proprieta' per 1/4 (deriva dall'atto 1)
1. FRAZIONAMENTO del 27/05/2010 Pratica n. SR0098995 in atti dal 27/05/2010 presentato il 27/05/2010 (n. 98995.1/2010)
-

Visura telematica

Tributi speciali: Euro 0,90

Catasto terreni
Visura attuale per immobile
Situazione degli atti informatizzati al **08/07/2022**



Immobile di catasto terreni



Causali di aggiornamento ed annotazioni

Informazioni riportate negli atti del catasto al 08/07/2022

Dati identificativi: Comune di **CARLENTINI (B787) (SR)**

Foglio **6** Particella **227**

Classamento:

Redditi: dominicale **Euro 16,65**

agrario **Euro 3,75**

Particella con qualità: **SEMINATIVO** di classe **3**

Superficie: **4.031 m²**

Ultimo atto di aggiornamento: FRAZIONAMENTO del 27/05/2010 Pratica n. SR0098995 in atti dal 27/05/2010 presentato il 27/05/2010 (n. 98995.1/2010)

> **Dati identificativi**

Comune di **CARLENTINI (B787) (SR)**

Foglio **6** Particella **227**

FRAZIONAMENTO del 27/05/2010 Pratica n. SR0098995 in atti dal 27/05/2010 presentato il 27/05/2010 (n. 98995.1/2010)

> **Dati di classamento**

Redditi: dominicale **Euro 16,65**

agrario **Euro 3,75**

Particella con qualità: **SEMINATIVO** di classe **3**

Superficie: **4.031 m²**

FRAZIONAMENTO del 27/05/2010 Pratica n. SR0098995 in atti dal 27/05/2010 presentato il 27/05/2010 (n. 98995.1/2010)

> **Intestazione attuale dell'immobile - totale intestati: 4**

- > **1. SIGNORELLI Maria Nives**
(CF SGNMNV60H62C351S)
nata a CATANIA (CT) il 22/06/1960
Diritto di: Proprieta' per 1/4 (deriva dall'atto 1)
- > **2. SIGNORELLI Maria Teresa ; Valentina**
(CF SGNMTR64D62C351C)
nata a CATANIA (CT) il 22/04/1964
Diritto di: Proprieta' per 1/4 (deriva dall'atto 1)
- > **3. SIGNORELLI Martino**
(CF SGNMTN76M29C351Z)
nato a CATANIA (CT) il 29/08/1976
Diritto di: Proprieta' per 1/4 (deriva dall'atto 1)
- > **4. SIGNORELLI Roberto**
(CF SGNRRT61R03C351X)
nato a CATANIA (CT) il 03/10/1961
Diritto di: Proprieta' per 1/4 (deriva dall'atto 1)
1. FRAZIONAMENTO del 27/05/2010 Pratica n. SR0098995 in atti dal 27/05/2010 presentato il 27/05/2010 (n. 98995.1/2010)
-

Visura telematica

Tributi speciali: Euro 0,90

Catasto terreni
Visura attuale per immobile
Situazione degli atti informatizzati al **08/07/2022**



Immobile di catasto terreni



Causali di aggiornamento ed annotazioni

Informazioni riportate negli atti del catasto al 08/07/2022

Dati identificativi: Comune di **CARLENTINI (B787) (SR)**

Foglio **6** Particella **228**

Classamento:

Redditi: dominicale **Euro 9,99**

agrario **Euro 2,25**

Particella con qualità: **SEMINATIVO** di classe **3**

Superficie: **2.419 m²**

Ultimo atto di aggiornamento: FRAZIONAMENTO del 27/05/2010 Pratica n. SR0098995 in atti dal 27/05/2010 presentato il 27/05/2010 (n. 98995.1/2010)

> **Dati identificativi**

Comune di **CARLENTINI (B787) (SR)**

Foglio **6** Particella **228**

FRAZIONAMENTO del 27/05/2010 Pratica n. SR0098995 in atti dal 27/05/2010 presentato il 27/05/2010 (n. 98995.1/2010)

> **Dati di classamento**

Redditi: dominicale **Euro 9,99**

agrario **Euro 2,25**

Particella con qualità: **SEMINATIVO** di classe **3**

Superficie: **2.419 m²**

FRAZIONAMENTO del 27/05/2010 Pratica n. SR0098995 in atti dal 27/05/2010 presentato il 27/05/2010 (n. 98995.1/2010)

> **Intestazione attuale dell'immobile - totale intestati: 4**

- > **1. SIGNORELLI Maria Nives**
(CF SGNMNV60H62C351S)
nata a CATANIA (CT) il 22/06/1960
Diritto di: Proprieta' per 1/4 (deriva dall'atto 1)
- > **2. SIGNORELLI Maria Teresa ; Valentina**
(CF SGNMTR64D62C351C)
nata a CATANIA (CT) il 22/04/1964
Diritto di: Proprieta' per 1/4 (deriva dall'atto 1)
- > **3. SIGNORELLI Martino**
(CF SGNMTN76M29C351Z)
nato a CATANIA (CT) il 29/08/1976
Diritto di: Proprieta' per 1/4 (deriva dall'atto 1)
- > **4. SIGNORELLI Roberto**
(CF SGNRRT61R03C351X)
nato a CATANIA (CT) il 03/10/1961
Diritto di: Proprieta' per 1/4 (deriva dall'atto 1)
1. FRAZIONAMENTO del 27/05/2010 Pratica n. SR0098995 in atti dal 27/05/2010 presentato il 27/05/2010 (n. 98995.1/2010)
-

Visura telematica

Tributi speciali: Euro 0,90

Comune di Carlentini

Foglio di Mappa N. 7

Catasto terreni
Visura attuale per immobile
Situazione degli atti informatizzati al **08/07/2022**



Immobile di catasto terreni



Causali di aggiornamento ed annotazioni

Informazioni riportate negli atti del catasto al 08/07/2022

Dati identificativi: Comune di **CARLENTINI (B787) (SR)**

Foglio **7** Particella **105**

Classamento:

Redditi: dominicale **Euro 3,46 Lire 6.705**

agrario **Euro 0,69 Lire 1.341**

Particella con qualità: **SEMINATIVO** di classe **4**

Superficie: **1.490 m²**

Ultimo atto di aggiornamento: Impianto meccanografico del 02/01/1976

> **Dati identificativi**

Comune di **CARLENTINI (B787) (SR)**

Foglio **7** Particella **105**

Partita: **10689**

Impianto meccanografico del 02/01/1976

> **Dati di classamento**

Redditi: dominicale **Euro 3,46 Lire 6.705**

agrario **Euro 0,69 Lire 1.341**

Particella con qualità: **SEMINATIVO** di classe **4**

Superficie: **1.490 m²**

Impianto meccanografico del 02/01/1976

> **Intestazione attuale dell'immobile - totale intestati: 1**

> **1. DEMANIO DELLA REGIONE SICILIANA**

Diritto di: Proprieta' per 1000/1000 (deriva dall'atto 1)

1. Impianto meccanografico del 02/01/1976

Visura telematica

Tributi speciali: Euro 0,90

Catasto terreni
Visura attuale per immobile
Situazione degli atti informatizzati al **08/07/2022**



Immobile di catasto terreni



Causali di aggiornamento ed annotazioni

Informazioni riportate negli atti del catasto al 08/07/2022

Dati identificativi: Comune di **CARLENTINI (B787) (SR)**

Foglio **7** Particella **265**

Classamento:

Particella divisa in **2** porzioni

Totali particella:

Redditi: dominicale **Euro 239,24**

agrario **Euro 161,13**

Superficie: **32.743** m²

Il reddito dominicale è stato calcolato tenendo conto delle eventuali deduzioni indicate in tabella

Porzione	AA	AB
Reddito dominicale	Euro 236,41	Euro 2,83
Reddito agrario	Euro 160,42	Euro 0,71
Deduzioni	F1 ^a)	F1 ^a)
Superficie m ²	32.697	46
Qualità	SEMIN IRRIG	AGRUMETO
Classe	3	2

Ultimo atto di aggiornamento: TABELLA DI VARIAZIONE del 15/06/2020 Pratica n. SR0042683 in atti dal 19/11/2020 TRASMISSIONE DATI AGEA AI SENSI DEL DL 3.10.2006 N. 262 (n. 2284.1/2020)

Annotazioni: Variazione colturale eseguita ai sensi del DI 3.10.2006 n. 262, convertito con modificazioni nella legge 24.11.2006 n. 286 e successive modificazioni (anno 2020) - Eseguita a seguito di dichiarazione resa il 15/06/2020 all'Organismo Pagatore AGEA con la domanda AGEA.ADU.2020.0813262 (Scheda validazione/fascicolo prot. n. AGEA.CAA6575.2020.0000256)

> **Dati identificativi**

Comune di **CARLENTINI (B787) (SR)**
Foglio **7** Particella **265**

Impianto meccanografico del 02/01/1976
Annotazione di immobile: PASSAGGI INTERMEDI
DA ESAMINARE

> **Dati di classamento**

Particella divisa in **2** porzioni

Totali particella:

Redditi: dominicale **Euro 239,24**

agrario **Euro 161,13**

Superficie: **32.743** m²

Il reddito dominicale è stato calcolato tenendo conto delle eventuali deduzioni indicate in tabella

TABELLA DI VARIAZIONE del 15/06/2020 Pratica n. SR0042683 in atti dal 19/11/2020 TRASMISSIONE DATI AGEA AI SENSI DEL DL 3.10.2006 N. 262 (n. 2284.1/2020)

Annotazioni: Variazione culturale eseguita ai sensi del DI 3.10.2006 n. 262, convertito con modificazioni nella legge 24.11.2006 n. 286 e successive modificazioni (anno 2020) - Eseguita a seguito di dichiarazione resa il 15/06/2020 all'Organismo Pagatore AGEA con la domanda AGEA.ADU.2020.0813262 (Scheda validazione/fascicolo prot. n. AGEA.CAA6575.2020.0000256)

Porzione	AA	AB
Reddito dominicale	Euro 236,41	Euro 2,83
Reddito agrario	Euro 160,42	Euro 0,71
Deduzioni	F1 ^a)	F1 ^a)
Superficie m ²	32.697	46
Qualità	SEMIN IRRIG	AGRUMETO
Classe	3	2

> **Intestazione attuale dell'immobile - totale intestati: 1**

> **1. MARINO Angelo**
(CF MRNNGI64P02L308C)
nato a TORTORICI (ME) il 02/09/1964
Diritto di: Proprieta' per 1000/1000 (deriva dall'atto 1)

1. Atto del 12/08/1998 Pubblico ufficiale LA CIURA SEBASTIAN Sede LENTINI (SR) Repertorio n. 8212 - Voltura n. 2693.1/1998 in atti dal 12/11/1998

Visura telematica

Tributi speciali: Euro 0,90

Legenda

a) F1: Spese d'irrigazione

Catasto terreni
Visura attuale per immobile
Situazione degli atti informatizzati al **08/07/2022**



Immobile di catasto terreni



Causali di aggiornamento ed annotazioni

Informazioni riportate negli atti del catasto al 08/07/2022

Dati identificativi: Comune di **CARLENTINI (B787) (SR)**

Foglio **7** Particella **429**

Classamento:

Redditi: dominicale **Euro 32,60**

agrario **Euro 6,52**

Particella con qualità: **SEMINATIVO** di classe **4**

Superficie: **14.026 m²**

Ultimo atto di aggiornamento: FRAZIONAMENTO del 30/03/2010 Pratica n. SR0016342 in atti dal 30/03/2010 presentato il 28/01/2010 (n. 16342.1/2010)

> **Dati identificativi**

Comune di **CARLENTINI (B787) (SR)**

Foglio **7** Particella **429**

Impianto meccanografico del 02/01/1976

Annotazione di immobile: PASSAGGI INTERMEDI
DA ESAMINARE

> **Dati di classamento**

Redditi: dominicale **Euro 32,60**

agrario **Euro 6,52**

Particella con qualità: **SEMINATIVO** di classe **4**

Superficie: **14.026 m²**

FRAZIONAMENTO del 30/03/2010 Pratica n.
SR0016342 in atti dal 30/03/2010 presentato il
28/01/2010 (n. 16342.1/2010)

> **Intestazione attuale dell'immobile - totale intestati: 1**

> **1. MARINO Angelo**
(CF MRNNGI64P02L308C)

nato a TORTORICI (ME) il 02/09/1964

Diritto di: Proprieta' per 1000/1000 (deriva dall'atto
1)

1. Atto del 12/08/1998 Pubblico ufficiale LA CIURA
SEBASTIAN Sede LENTINI (SR) Repertorio n. 8212 -
Voltura n. 2693.1/1998 in atti dal 12/11/1998



Direzione Provinciale di Siracusa
Ufficio Provinciale - Territorio
Servizi Catastali

Data: **08/07/2022**
Ora: **15:29:22**
Numero Pratica: **T213763/2022**
Pag: **2 - Fine**

Tributi speciali: Euro 0,90

Catasto terreni
Visura attuale per immobile
Situazione degli atti informatizzati al **08/07/2022**



Immobile di catasto terreni



Causali di aggiornamento ed annotazioni

Informazioni riportate negli atti del catasto al 08/07/2022

Dati identificativi: Comune di **CARLENTINI (B787) (SR)**

Foglio **7** Particella **1417**

Classamento:

Redditi: dominicale **Euro 144,54**

agrario **Euro 50,19**

Particella con qualità: **SEMIN IRRIG** di classe **2**

Superficie: **7.774 m²**

Riserve: 1 - Atti di passaggio intermedi non esistenti

Ultimo atto di aggiornamento: FRAZIONAMENTO del 30/03/2010 Pratica n. SR0016342 in atti dal 30/03/2010 presentato il 28/01/2010 (n. 16342.1/2010)

> **Dati identificativi**

Comune di **CARLENTINI (B787) (SR)**

Foglio **7** Particella **1417**

FRAZIONAMENTO del 30/03/2010 Pratica n. SR0016342 in atti dal 30/03/2010 presentato il 28/01/2010 (n. 16342.1/2010)

Riserve: 1 - Atti di passaggio intermedi non esistenti

> **Dati di classamento**

Redditi: dominicale **Euro 144,54**

agrario **Euro 50,19**

Particella con qualità: **SEMIN IRRIG** di classe **2**

Superficie: **7.774 m²**

FRAZIONAMENTO del 30/03/2010 Pratica n. SR0016342 in atti dal 30/03/2010 presentato il 28/01/2010 (n. 16342.1/2010)

> **Intestazione attuale dell'immobile - totale intestati: 1**

> **1. DEMANIO DELLO STATO**
(CF 80193210582)

Sede in ROMA (RM)

Diritto di: Proprietà per 1/1 (deriva dall'atto 1)

△ **Riserve:** 1 - Atti di passaggio intermedi non esistenti

1. Atto amministrativo DECRETO (DISPOSIZIONI DELLE AUTORITA') del 21/02/2011 Pubblico ufficiale PREFETTURA DI SIRACUSA Sede SIRACUSA (SR) Repertorio n. 342 registrato in data - ESPROPRIAZIONE PER PUBBLICA UTILITA' Trascrizione n. 4072.1/2011 Reparto PI di SIRACUSA in atti dal 23/03/2011

Visura telematica

Tributi speciali: Euro 0,90

Catasto terreni
Visura attuale per immobile
Situazione degli atti informatizzati al **08/07/2022**



Immobile di catasto terreni



Causali di aggiornamento ed annotazioni

Informazioni riportate negli atti del catasto al 08/07/2022

Dati identificativi: Comune di **CARLENTINI (B787) (SR)**

Foglio **7** Particella **1418**

Classamento:

Redditi: dominicale **Euro 36,73**

agrario **Euro 8,35**

Particella con qualità: **SEMINATIVO** di classe **2**

Superficie: **6.466 m²**

Riserve: 1 - Atti di passaggio intermedi non esistenti

Ultimo atto di aggiornamento: FRAZIONAMENTO del 30/03/2010 Pratica n. SR0016342 in atti dal 30/03/2010 presentato il 28/01/2010 (n. 16342.1/2010)

> **Dati identificativi**

Comune di **CARLENTINI (B787) (SR)**

Foglio **7** Particella **1418**

FRAZIONAMENTO del 30/03/2010 Pratica n. SR0016342 in atti dal 30/03/2010 presentato il 28/01/2010 (n. 16342.1/2010)

Riserve: 1 - Atti di passaggio intermedi non esistenti

> **Dati di classamento**

Redditi: dominicale **Euro 36,73**

agrario **Euro 8,35**

Particella con qualità: **SEMINATIVO** di classe **2**

Superficie: **6.466 m²**

FRAZIONAMENTO del 30/03/2010 Pratica n. SR0016342 in atti dal 30/03/2010 presentato il 28/01/2010 (n. 16342.1/2010)

› Intestazione attuale dell'immobile - totale intestati: 2

› 1. BORDONARO Anna
(CF BRDNNA68E63E532X)

nata a LENTINI (SR) il 23/05/1968
Diritto di: Proprieta' per 1/2 (deriva dall'atto 1)

△ **Riserve:** 1 - Atti di passaggio intermedi non esistenti

1. Atto del 23/02/1995 Pubblico ufficiale LOMBARDO GIUSEPPE Sede CATANIA (CT) Repertorio n. 14511 - Trascrizione n. 2643.3/1995 in atti dal 26/04/1996

Nel documento sono indicati gli identificativi catastali dell'immobile originario dell'attuale

CARLENTINI (B787) (SR)
Foglio 7 Particella 1222

› 2. NICASTRO Enzo
(CF NCSNZE64E10G273Z)^{a)}

nato a PALERMO (PA) il 10/05/1964
Diritto di: Proprieta' per 1/2 (deriva dall'atto 1)

△ **Riserve:** 1 - Atti di passaggio intermedi non esistenti

Nel documento sono indicati gli identificativi catastali dell'immobile originario dell'attuale

CARLENTINI (B787) (SR)
Foglio 7 Particella 1222

Visura telematica

Tributi speciali: Euro 0,90

Legenda

a) Codice fiscale collegato NCSNVT64E10G273B

Catasto terreni
Visura attuale per immobile
Situazione degli atti informatizzati al **08/07/2022**



Immobile di catasto terreni



Causali di aggiornamento ed annotazioni

Informazioni riportate negli atti del catasto al 08/07/2022

Dati identificativi: Comune di **CARLENTINI (B787) (SR)**

Foglio **7** Particella **1419**

Classamento:

Redditi: dominicale **Euro 15,69**

agrario **Euro 3,56**

Particella con qualità: **SEMINATIVO** di classe **2**

Superficie: **2.761 m²**

Riserve: 1 - Atti di passaggio intermedi non esistenti

Ultimo atto di aggiornamento: FRAZIONAMENTO del 30/03/2010 Pratica n. SR0016342 in atti dal 30/03/2010 presentato il 28/01/2010 (n. 16342.1/2010)

> **Dati identificativi**

Comune di **CARLENTINI (B787) (SR)**

Foglio **7** Particella **1419**

FRAZIONAMENTO del 30/03/2010 Pratica n. SR0016342 in atti dal 30/03/2010 presentato il 28/01/2010 (n. 16342.1/2010)

Riserve: 1 - Atti di passaggio intermedi non esistenti

> **Dati di classamento**

Redditi: dominicale **Euro 15,69**

agrario **Euro 3,56**

Particella con qualità: **SEMINATIVO** di classe **2**

Superficie: **2.761 m²**

FRAZIONAMENTO del 30/03/2010 Pratica n. SR0016342 in atti dal 30/03/2010 presentato il 28/01/2010 (n. 16342.1/2010)

> Intestazione attuale dell'immobile - totale intestati: 2

> 1. BORDONARO Anna
(CF BRDNNA68E63E532X)

nata a LENTINI (SR) il 23/05/1968
Diritto di: Proprieta' per 1/2 (deriva dall'atto 1)

△ **Riserve:** 1 - Atti di passaggio intermedi non esistenti

1. Atto del 23/02/1995 Pubblico ufficiale LOMBARDO GIUSEPPE Sede CATANIA (CT) Repertorio n. 14511 - Trascrizione n. 2643.3/1995 in atti dal 26/04/1996

Nel documento sono indicati gli identificativi catastali dell'immobile originario dell'attuale

CARLENTINI (B787) (SR)
Foglio 7 Particella 1222

> 2. NICASTRO Enzo
(CF NCSNZE64E10G273Z)^{a)}

nato a PALERMO (PA) il 10/05/1964
Diritto di: Proprieta' per 1/2 (deriva dall'atto 1)

△ **Riserve:** 1 - Atti di passaggio intermedi non esistenti

Nel documento sono indicati gli identificativi catastali dell'immobile originario dell'attuale

CARLENTINI (B787) (SR)
Foglio 7 Particella 1222

Visura telematica

Tributi speciali: Euro 0,90

Legenda

a) Codice fiscale collegato NCSNVT64E10G273B

Catasto terreni
Visura attuale per immobile
Situazione degli atti informatizzati al **08/07/2022**



Immobile di catasto terreni



Causali di aggiornamento ed annotazioni

Informazioni riportate negli atti del catasto al 08/07/2022

Dati identificativi: Comune di **CARLENTINI (B787) (SR)**

Foglio **7** Particella **1420**

Classamento:

Redditi: dominicale **Euro 0,12**

agrario **Euro 0,03**

Particella con qualità: **SEMINATIVO** di classe **2**

Superficie: **22 m²**

Riserve: 1 - Atti di passaggio intermedi non esistenti

Ultimo atto di aggiornamento: FRAZIONAMENTO del 30/03/2010 Pratica n. SR0016342 in atti dal 30/03/2010 presentato il 28/01/2010 (n. 16342.1/2010)

> **Dati identificativi**

Comune di **CARLENTINI (B787) (SR)**

Foglio **7** Particella **1420**

FRAZIONAMENTO del 30/03/2010 Pratica n. SR0016342 in atti dal 30/03/2010 presentato il 28/01/2010 (n. 16342.1/2010)

Riserve: 1 - Atti di passaggio intermedi non esistenti

> **Dati di classamento**

Redditi: dominicale **Euro 0,12**

agrario **Euro 0,03**

Particella con qualità: **SEMINATIVO** di classe **2**

Superficie: **22 m²**

FRAZIONAMENTO del 30/03/2010 Pratica n. SR0016342 in atti dal 30/03/2010 presentato il 28/01/2010 (n. 16342.1/2010)

> **Intestazione attuale dell'immobile - totale intestati: 2**

> **1. BORDONARO Anna**
(CF BRDNNA68E63E532X)

nata a LENTINI (SR) il 23/05/1968
Diritto di: Proprieta' per 1/2 (deriva dall'atto 1)

△ **Riserve:** 1 - Atti di passaggio intermedi non esistenti

1. Atto del 23/02/1995 Pubblico ufficiale LOMBARDO GIUSEPPE Sede CATANIA (CT) Repertorio n. 14511 - Trascrizione n. 2643.3/1995 in atti dal 26/04/1996

Nel documento sono indicati gli identificativi catastali dell'immobile originario dell'attuale

CARLENTINI (B787) (SR)
Foglio 7 Particella **1222**

> **2. NICASTRO Enzo**
(CF NCSNZE64E10G273Z)^{a)}

nato a PALERMO (PA) il 10/05/1964
Diritto di: Proprieta' per 1/2 (deriva dall'atto 1)

△ **Riserve:** 1 - Atti di passaggio intermedi non esistenti

Nel documento sono indicati gli identificativi catastali dell'immobile originario dell'attuale

CARLENTINI (B787) (SR)
Foglio 7 Particella **1222**

Visura telematica

Tributi speciali: Euro 0,90

Legenda

a) Codice fiscale collegato NCSNVT64E10G273B

Catasto terreni
Visura attuale per immobile
Situazione degli atti informatizzati al **08/07/2022**



Immobile di catasto terreni



Causali di aggiornamento ed annotazioni

Informazioni riportate negli atti del catasto al 08/07/2022

Dati identificativi: Comune di **CARLENTINI (B787) (SR)**

Foglio **7** Particella **1421**

Classamento:

Redditi: dominicale **Euro 61,27**

agrario **Euro 18,95**

Il reddito dominicale è stato calcolato tenendo conto delle seguenti deduzioni: C1^a)

Particella con qualità: **AGRUMETO** di classe **2**

Superficie: **1.223 m²**

Ultimo atto di aggiornamento: FRAZIONAMENTO del 30/03/2010 Pratica n. SR0016342 in atti dal 30/03/2010 presentato il 28/01/2010 (n. 16342.1/2010)

> Dati identificativi

Comune di **CARLENTINI (B787) (SR)**

Foglio **7** Particella **1421**

FRAZIONAMENTO del 30/03/2010 Pratica n. SR0016342 in atti dal 30/03/2010 presentato il 28/01/2010 (n. 16342.1/2010)

> Dati di classamento

Redditi: dominicale **Euro 61,27**

agrario **Euro 18,95**

Il reddito dominicale è stato calcolato tenendo conto delle seguenti deduzioni: C1^a)

Particella con qualità: **AGRUMETO** di classe **2**

Superficie: **1.223 m²**

FRAZIONAMENTO del 30/03/2010 Pratica n. SR0016342 in atti dal 30/03/2010 presentato il 28/01/2010 (n. 16342.1/2010)

> **Intestazione attuale dell'immobile - totale intestati: 1**

> **1. DEMANIO DELLO STATO
(CF 80010520874)**

Sede in ROMA (RM)

Diritto di: Proprieta' per 1/1 (deriva dall'atto 1)

1. Atto amministrativo DECRETO (DISPOSIZIONI DELLE AUTORITA') del 16/03/2010 Pubblico ufficiale PREFETTURA DI SIRACUSA Sede SIRACUSA (SR) Repertorio n. 1741 registrato in data - ESPROPRIAZIONE PER PUBBLICA UTILITA' (Passaggi intermedi da esaminare) Rettifica la trasc. n.7451/2010 Trascrizione n. 10469.1/2010 Reparto PI di SIRACUSA in atti dal 02/07/2010

Visura telematica

Tributi speciali: Euro 0,90

Legenda

a) C1: Spese d'irrigazione

Catasto terreni
Visura attuale per immobile
Situazione degli atti informatizzati al **08/07/2022**



Immobile di catasto terreni



Causali di aggiornamento ed annotazioni

Informazioni riportate negli atti del catasto al 08/07/2022

Dati identificativi: Comune di **CARLENTINI (B787) (SR)**
Foglio **7** Particella **1422**

Classamento:

Redditi: dominicale **Euro 1,50**
agrario **Euro 0,30**

Particella con qualità: **SEMINATIVO** di classe **4**
Superficie: **644 m²**

Ultimo atto di aggiornamento: FRAZIONAMENTO del 30/03/2010 Pratica n. SR0016342 in atti dal 30/03/2010 presentato il 28/01/2010 (n. 16342.1/2010)

> **Dati identificativi**

Comune di **CARLENTINI (B787) (SR)**
Foglio **7** Particella **1422**

FRAZIONAMENTO del 30/03/2010 Pratica n. SR0016342 in atti dal 30/03/2010 presentato il 28/01/2010 (n. 16342.1/2010)

> **Dati di classamento**

Redditi: dominicale **Euro 1,50**
agrario **Euro 0,30**

Particella con qualità: **SEMINATIVO** di classe **4**
Superficie: **644 m²**

FRAZIONAMENTO del 30/03/2010 Pratica n. SR0016342 in atti dal 30/03/2010 presentato il 28/01/2010 (n. 16342.1/2010)

> **Intestazione attuale dell'immobile - totale intestati: 1**

> **1. DEMANIO DELLO STATO (CF 80193210582)**

Sede in ROMA (RM)
Diritto di: Proprieta' per 1/1 (deriva dall'atto 1)

1. Atto amministrativo DECRETO (DISPOSIZIONI DELLE AUTORITA') del 19/01/2011 Pubblico ufficiale PREFETTURA DI SIRACUSA Sede SIRACUSA (SR) Repertorio n. 1750 registrato in data - ESPROPRIAZIONE PER PUBBLICA UTILITA' Trascrizione n. 2076.1/2011 Reparto PI di SIRACUSA in atti dal 11/02/2011



**Direzione Provinciale di Siracusa
Ufficio Provinciale - Territorio
Servizi Catastali**

**Data: 08/07/2022
Ora: 15:25:07
Numero Pratica: T211803/2022
Pag: 2 - Fine**

Visura telematica

Tributi speciali: Euro 0,90

Catasto terreni
Visura attuale per immobile
Situazione degli atti informatizzati al **08/07/2022**



Immobile di catasto terreni



Causali di aggiornamento ed annotazioni

Informazioni riportate negli atti del catasto al 08/07/2022

Dati identificativi: Comune di **CARLENTINI (B787) (SR)**

Foglio **7** Particella **1423**

Classamento:

Redditi: dominicale **Euro 0,61**

agrario **Euro 0,41**

Il reddito dominicale è stato calcolato tenendo conto delle seguenti deduzioni: F1^a)

Particella con qualità: **SEMIN IRRIG** di classe **3**

Superficie: **84 m²**

Ultimo atto di aggiornamento: FRAZIONAMENTO del 30/03/2010 Pratica n. SR0016342 in atti dal 30/03/2010 presentato il 28/01/2010 (n. 16342.1/2010)

> **Dati identificativi**

Comune di **CARLENTINI (B787) (SR)**

Foglio **7** Particella **1423**

FRAZIONAMENTO del 30/03/2010 Pratica n. SR0016342 in atti dal 30/03/2010 presentato il 28/01/2010 (n. 16342.1/2010)

> **Dati di classamento**

Redditi: dominicale **Euro 0,61**

agrario **Euro 0,41**

Il reddito dominicale è stato calcolato tenendo conto delle seguenti deduzioni: F1^a)

Particella con qualità: **SEMIN IRRIG** di classe **3**

Superficie: **84 m²**

FRAZIONAMENTO del 30/03/2010 Pratica n. SR0016342 in atti dal 30/03/2010 presentato il 28/01/2010 (n. 16342.1/2010)

> **Intestazione attuale dell'immobile - totale intestati: 1**

> **1. DEMANIO DELLO STATO
(CF 80193210582)**

Sede in ROMA (RM)

Diritto di: Proprieta' per 1/1 (deriva dall'atto 1)

1. Atto amministrativo DECRETO (DISPOSIZIONI DELLE AUTORITA') del 19/01/2011 Pubblico ufficiale PREFETTURA DI SIRACUSA Sede SIRACUSA (SR) Repertorio n. 1750 registrato in data - ESPROPRIAZIONE PER PUBBLICA UTILITA' Trascrizione n. 2076.1/2011 Reparto PI di SIRACUSA in atti dal 11/02/2011

Visura telematica

Tributi speciali: Euro 0,90

Legenda

a) F1: Spese d'irrigazione

Catasto terreni
Visura attuale per immobile
Situazione degli atti informatizzati al **08/07/2022**



Immobile di catasto terreni



Causali di aggiornamento ed annotazioni

Informazioni riportate negli atti del catasto al 08/07/2022

Dati identificativi: Comune di **CARLENTINI (B787) (SR)**

Foglio **7** Particella **1439**

Classamento:

Redditi: dominicale **Euro 29,36**

agrario **Euro 20,02**

Particella con qualità: **ULIVETO** di classe **2**

Superficie: **5.168 m²**

Ultimo atto di aggiornamento: FRAZIONAMENTO del 30/03/2010 Pratica n. SR0016342 in atti dal 30/03/2010 presentato il 28/01/2010 (n. 16342.1/2010)

> Dati identificativi

Comune di **CARLENTINI (B787) (SR)**

Foglio **7** Particella **1439**

FRAZIONAMENTO del 30/03/2010 Pratica n. SR0016342 in atti dal 30/03/2010 presentato il 28/01/2010 (n. 16342.1/2010)

> Dati di classamento

Redditi: dominicale **Euro 29,36**

agrario **Euro 20,02**

Particella con qualità: **ULIVETO** di classe **2**

Superficie: **5.168 m²**

FRAZIONAMENTO del 30/03/2010 Pratica n. SR0016342 in atti dal 30/03/2010 presentato il 28/01/2010 (n. 16342.1/2010)

> Intestazione attuale dell'immobile - totale intestati: 1

**> 1. DEMANIO DELLO STATO
(CF 80010520874)**

Sede in ROMA (RM)

Diritto di: Proprieta' per 1/1 (deriva dall'atto 1)

1. FRAZIONAMENTO del 30/03/2010 Pratica n. SR0016342 in atti dal 30/03/2010 presentato il 28/01/2010 (n. 16342.1/2010)

Visura telematica

Tributi speciali: Euro 0,90

Catasto terreni
Visura attuale per immobile
Situazione degli atti informatizzati al **08/07/2022**



Immobile di catasto terreni



Causali di aggiornamento ed annotazioni

Informazioni riportate negli atti del catasto al 08/07/2022

Dati identificativi: Comune di **CARLENTINI (B787) (SR)**

Foglio **7** Particella **1440**

Classamento:

Redditi: dominicale **Euro 9,70**

agrario **Euro 6,61**

Particella con qualità: **ULIVETO** di classe **2**

Superficie: **1.707 m²**

Ultimo atto di aggiornamento: FRAZIONAMENTO del 30/03/2010 Pratica n. SR0016342 in atti dal 30/03/2010 presentato il 28/01/2010 (n. 16342.1/2010)

> Dati identificativi

Comune di **CARLENTINI (B787) (SR)**

Foglio **7** Particella **1440**

FRAZIONAMENTO del 30/03/2010 Pratica n. SR0016342 in atti dal 30/03/2010 presentato il 28/01/2010 (n. 16342.1/2010)

> Dati di classamento

Redditi: dominicale **Euro 9,70**

agrario **Euro 6,61**

Particella con qualità: **ULIVETO** di classe **2**

Superficie: **1.707 m²**

FRAZIONAMENTO del 30/03/2010 Pratica n. SR0016342 in atti dal 30/03/2010 presentato il 28/01/2010 (n. 16342.1/2010)

> Intestazione attuale dell'immobile - totale intestati: 1

**> 1. DEMANIO DELLO STATO
(CF 80010520874)**

Sede in ROMA (RM)

Diritto di: Proprieta' per 1/1 (deriva dall'atto 1)

1. FRAZIONAMENTO del 30/03/2010 Pratica n. SR0016342 in atti dal 30/03/2010 presentato il 28/01/2010 (n. 16342.1/2010)

Visura telematica

Tributi speciali: Euro 0,90