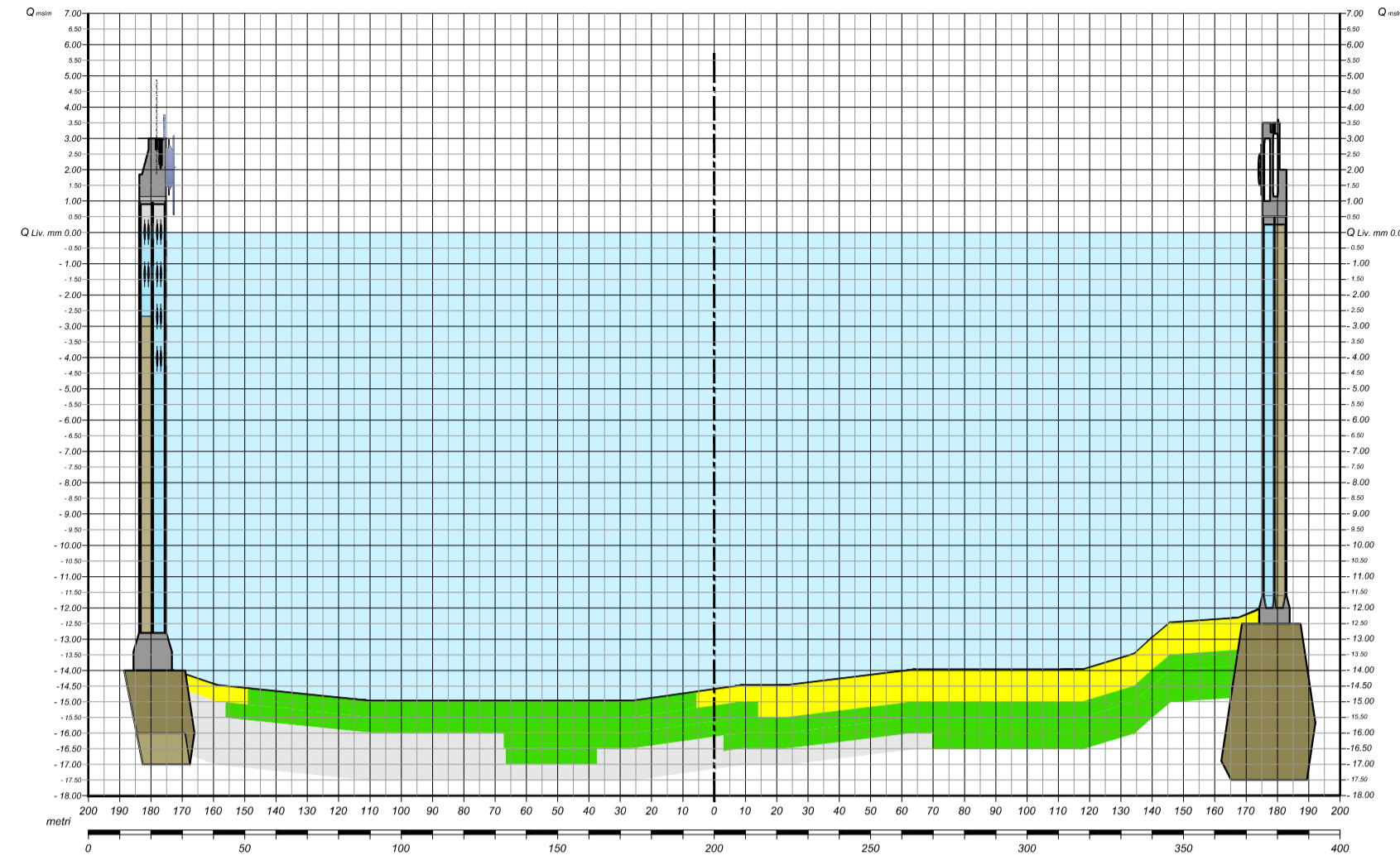
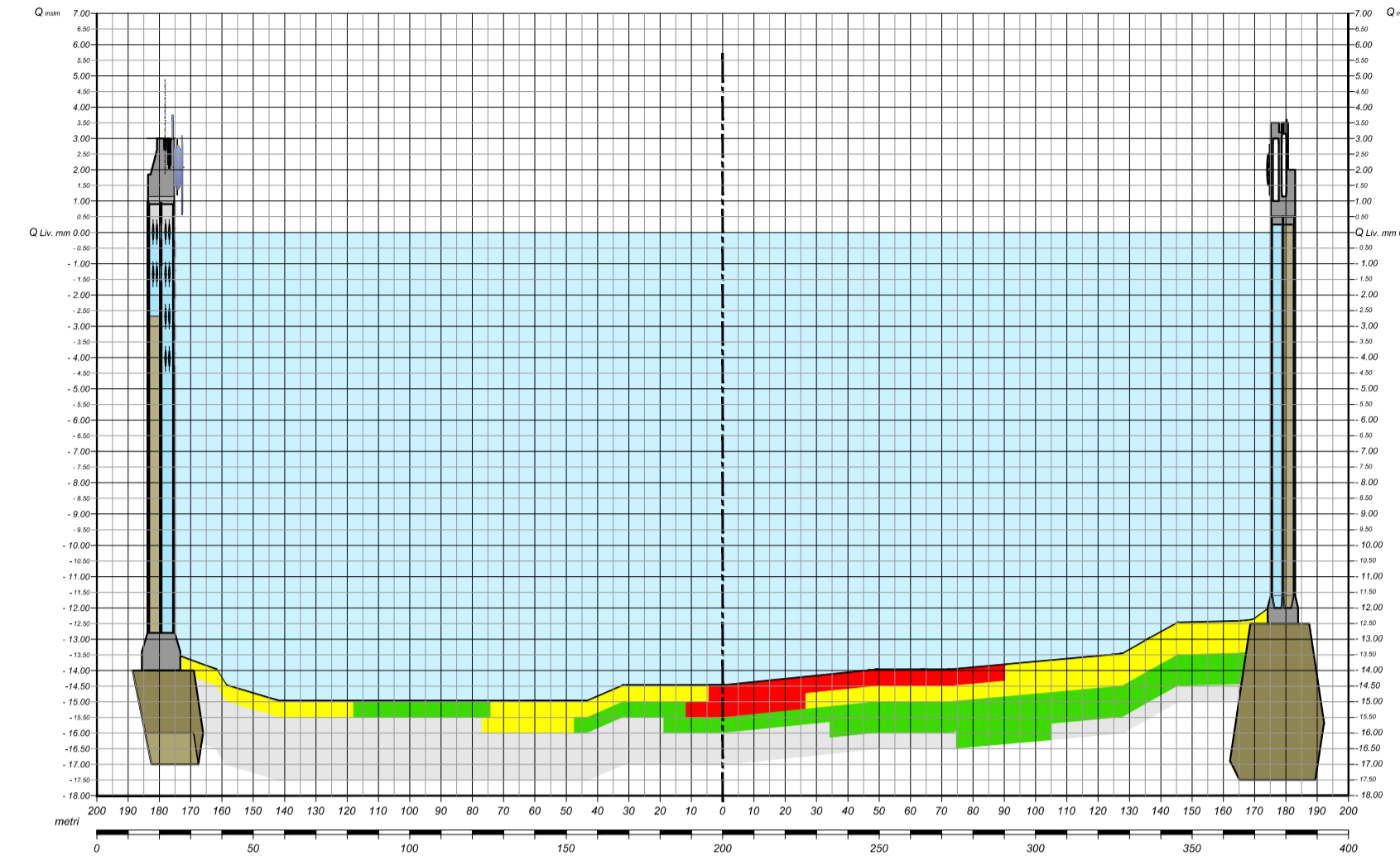


SEZIONE 7



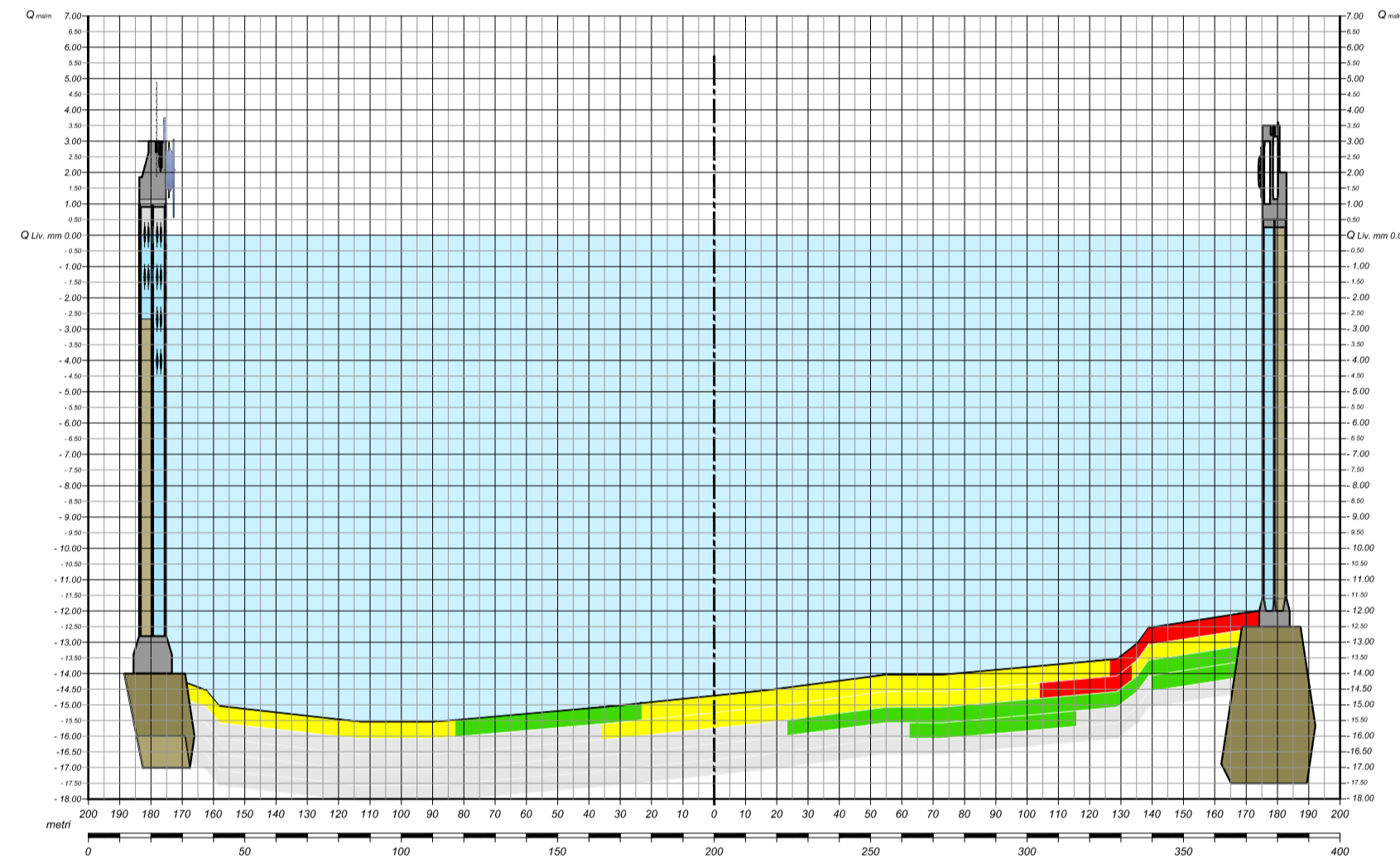
- LEGENDA**
- Conc.>Pericolosi
 - Col. B Tab. 1 All.5 Tit. V Parte IV D.Lgs.152/06 50 <Conc.<Pericolosi
 - Lim. Int. ICRAM <Conc.<Col. B Tab.1 All.5 Tit. V Parte IV D.Lgs.152/06
 - LCB (Manuale ICRAM-APAT) <Conc.<Limite Intervento ICRAM
 - Sedimenti non Caratterizzati

SEZIONE 8



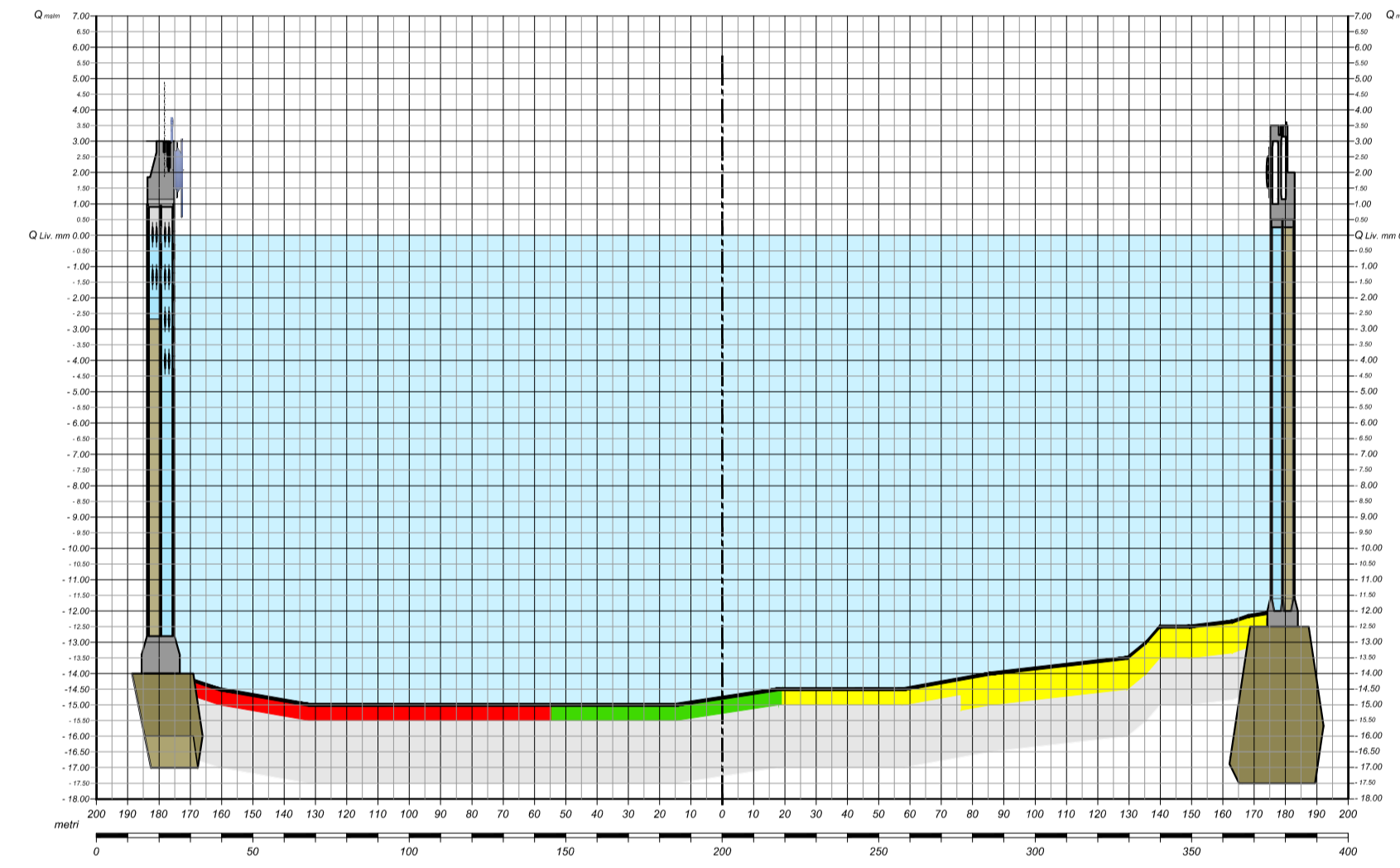
- LEGENDA**
- Conc.>Pericolosi
 - Col. B Tab. 1 All.5 Tit. V Parte IV D.Lgs.152/06 50 <Conc.<Pericolosi
 - Lim. Int. ICRAM <Conc.<Col. B Tab.1 All.5 Tit. V Parte IV D.Lgs.152/06
 - LCB (Manuale ICRAM-APAT) <Conc.<Limite Intervento ICRAM
 - Sedimenti non Caratterizzati

SEZIONE 9



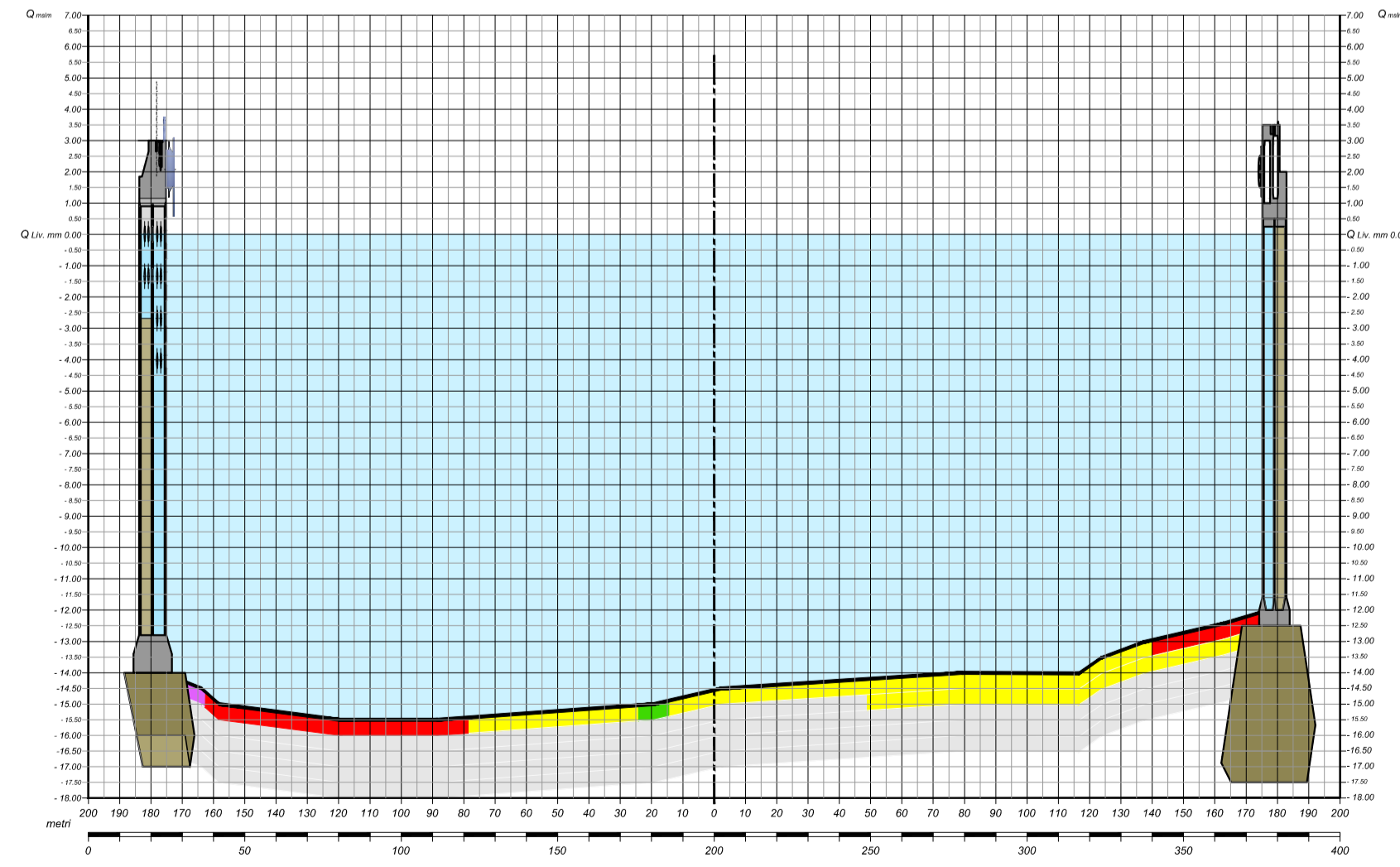
- LEGENDA**
- Conc.>Pericolosi
 - Col. B Tab. 1 All.5 Tit. V Parte IV D.Lgs.152/06 50 <Conc.<Pericolosi
 - Lim. Int. ICRAM <Conc.<Col. B Tab.1 All.5 Tit. V Parte IV D.Lgs.152/06
 - LCB (Manuale ICRAM-APAT) <Conc.<Limite Intervento ICRAM
 - Sedimenti non Caratterizzati

SEZIONE 10



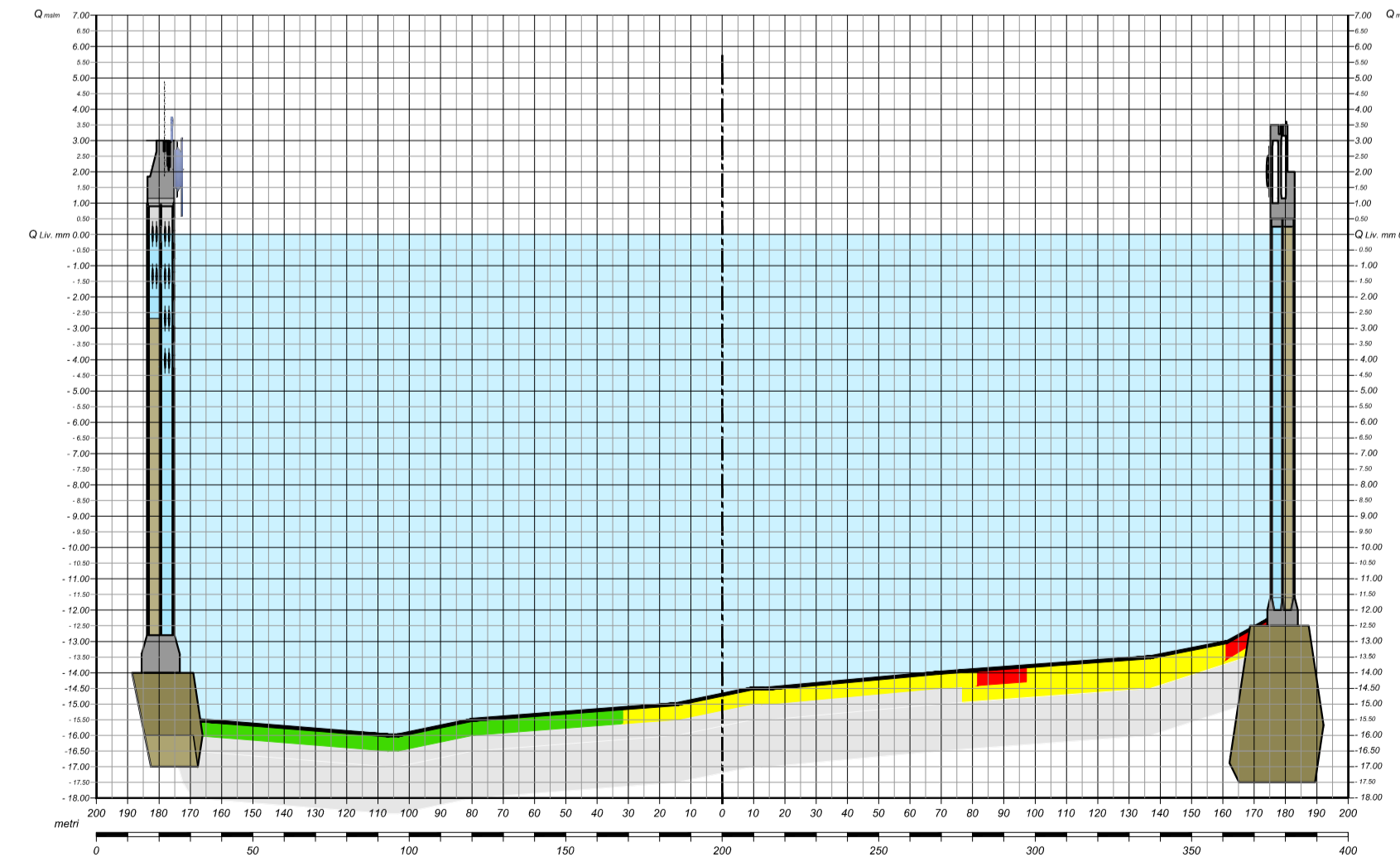
- LEGENDA**
- Conc.>Pericolosi
 - Col. B Tab. 1 All.5 Tit. V Parte IV D.Lgs.152/06 50 <Conc.<Pericolosi
 - Lim. Int. ICRAM <Conc.<Col. B Tab.1 All.5 Tit. V Parte IV D.Lgs.152/06
 - LCB (Manuale ICRAM-APAT) <Conc.<Limite Intervento ICRAM
 - Sedimenti non Caratterizzati

SEZIONE 11

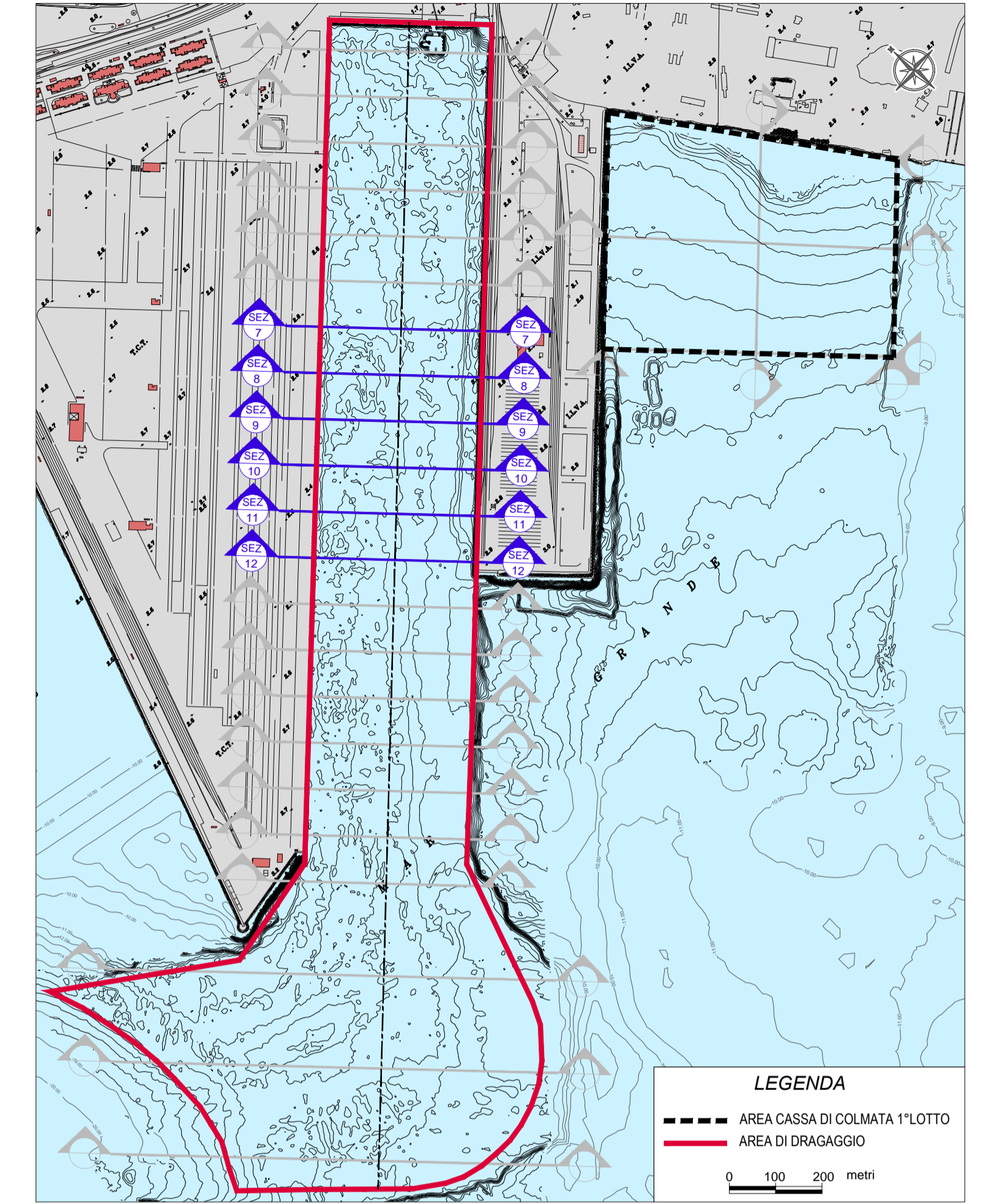


- LEGENDA**
- Conc.>Pericolosi
 - Col. B Tab. 1 All.5 Tit. V Parte IV D.Lgs.152/06 50 <Conc.<Pericolosi
 - Lim. Int. ICRAM <Conc.<Col. B Tab.1 All.5 Tit. V Parte IV D.Lgs.152/06
 - LCB (Manuale ICRAM-APAT) <Conc.<Limite Intervento ICRAM
 - Sedimenti non Caratterizzati

SEZIONE 12



- LEGENDA**
- Conc.>Pericolosi
 - Col. B Tab. 1 All.5 Tit. V Parte IV D.Lgs.152/06 50 <Conc.<Pericolosi
 - Lim. Int. ICRAM <Conc.<Col. B Tab.1 All.5 Tit. V Parte IV D.Lgs.152/06
 - LCB (Manuale ICRAM-APAT) <Conc.<Limite Intervento ICRAM
 - Sedimenti non Caratterizzati



- LEGENDA**
- AREA CASSA DI COLMATA 1° LOTTO
 - AREA DI DRAGAGGIO
- 0 100 200 metri

FONTE: PIANO DI GESTIONE DEI SEDIMENTI ISPRA 2009



Regione PUGLIA



MINISTERO DELL'AMBIENTE
E DELLA TUTELA DEL TERRITORIO E DEL MARE



Autorità Portuale di Taranto



Convenzione Sogesid S.p.A. - Ministero dell' Ambiente e della tutela del Territorio e del Mare
Regione Puglia - Autorità Portuale di Taranto del 19 Luglio 2011

INTERVENTI PER IL DRAGAGGIO DI 2,3 Mm³ DI SEDIMENTI IN AREA MOLO POLISETTORIALE E PER LA REALIZZAZIONE DI UN PRIMO LOTTO DELLA CASSA DI COLMATA FUNZIONALE ALL'AMPLIAMENTO DEL V SPORGENTE DEL PORTO DI TARANTO

PROGETTO DEFINITIVO

Titolo elaborato CARATTERIZZAZIONE DEI SEDIMENTI NELLE AREE DI INTERVENTO SEZIONI DA N°7 A N°12		Tavola EG 008b	
Redatto da 		Il DIRETTORE TECNICO Ing. Carlo MESSINA	
Responsabile Servizio Operativo Bonifiche e Rifiuti : Ing. Enrico BRUGIOTTI		Il Responsabile del Procedimento Dott. C. CORSI - Biol. S.RANIA (Caratterizzazione Ambientale dei Sedimenti) Arch. K. ELIA - Arch. E. CONFORTI - Dott.ssa F. MONCADA - Geom. M. TEMPESTA (Elaborazioni grafiche)	
Cod. Commessa PUG102	Codice PD EG 0 0 8b rev. 0	Nome file PUG102PDEG008b_0	Data : Ottobre 2012 Scala: 1:2000/1:200
Rev. 0 Data: 01/2012	Descrizione modifica 1ª Emissione	verificato	approvato