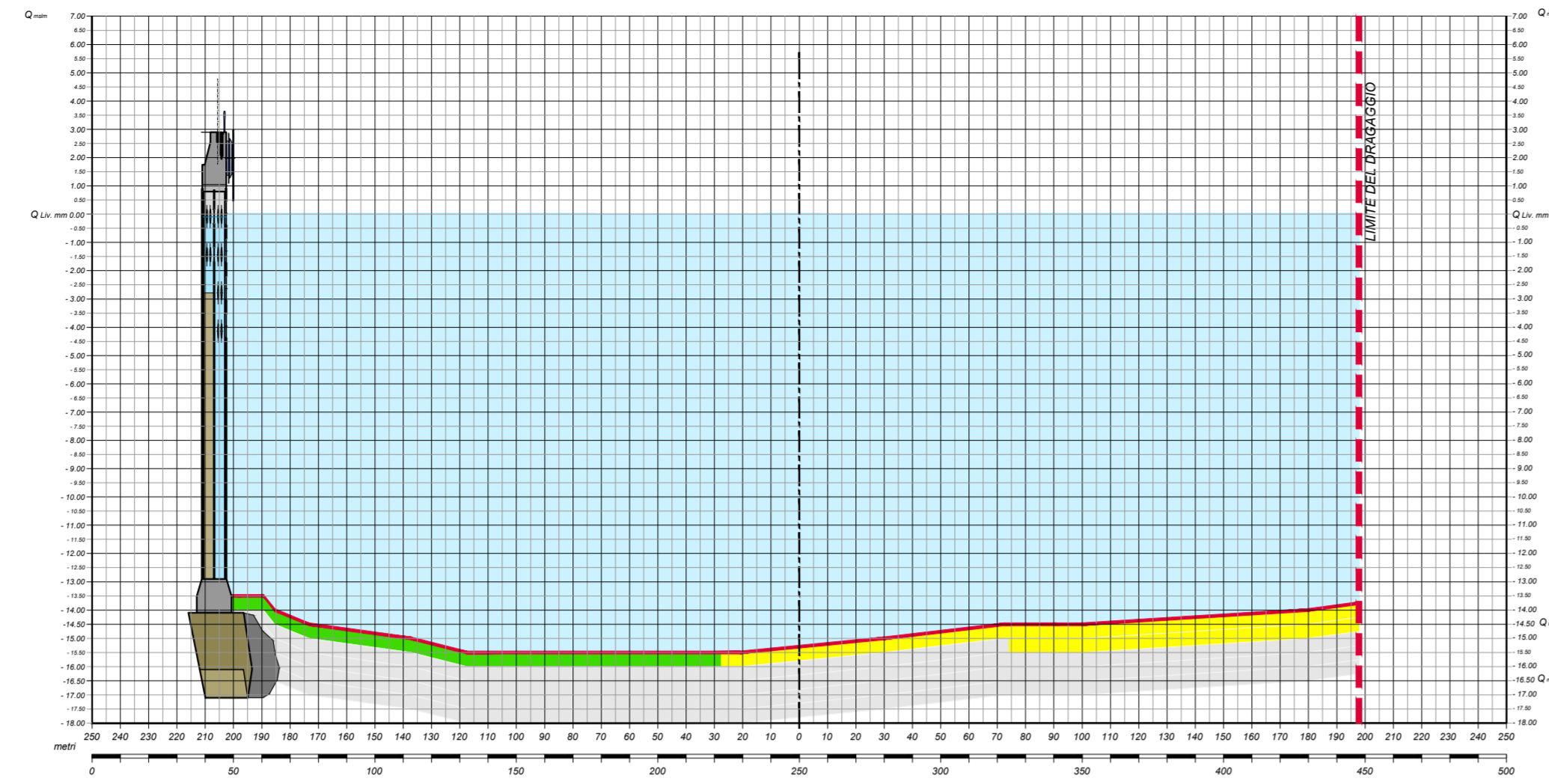


SEZIONE 19

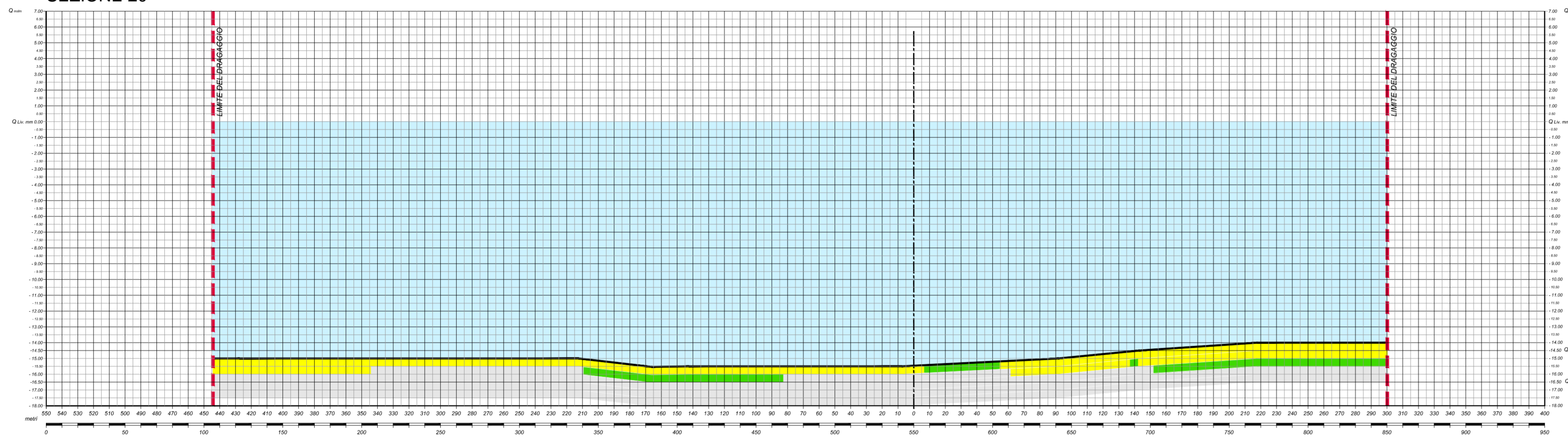
SEZIONI scala 2000/200



LEGENDA

- Conc.>Pericolosi
- Col. B Tab. 1 All.5 Tr. V Parte IV D.Lgs.152/06 50 <Conc.<Pericolosi
- Lim. Int. ICRAM <Conc.<Col. B Tab. 1 All.5 Tr. V Parte IV D.Lgs.152/06
- LCB (Manuale ICRAM-APAT) <Conc.<Limite Intervento ICRAM
- Sedimenti non Caratterizzati

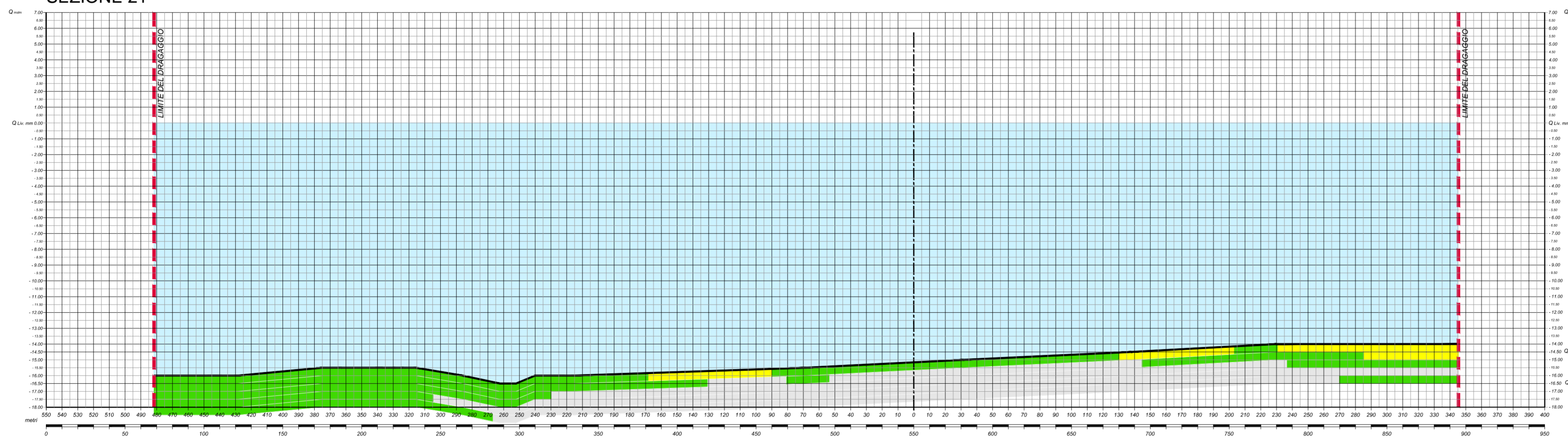
SEZIONE 20



LEGENDA

- Conc.>Pericolosi
- Col. B Tab. 1 All.5 Tr. V Parte IV D.Lgs.152/06 50 <Conc.<Pericolosi
- Lim. Int. ICRAM <Conc.<Col. B Tab. 1 All.5 Tr. V Parte IV D.Lgs.152/06
- LCB (Manuale ICRAM-APAT) <Conc.<Limite Intervento ICRAM
- Sedimenti non Caratterizzati

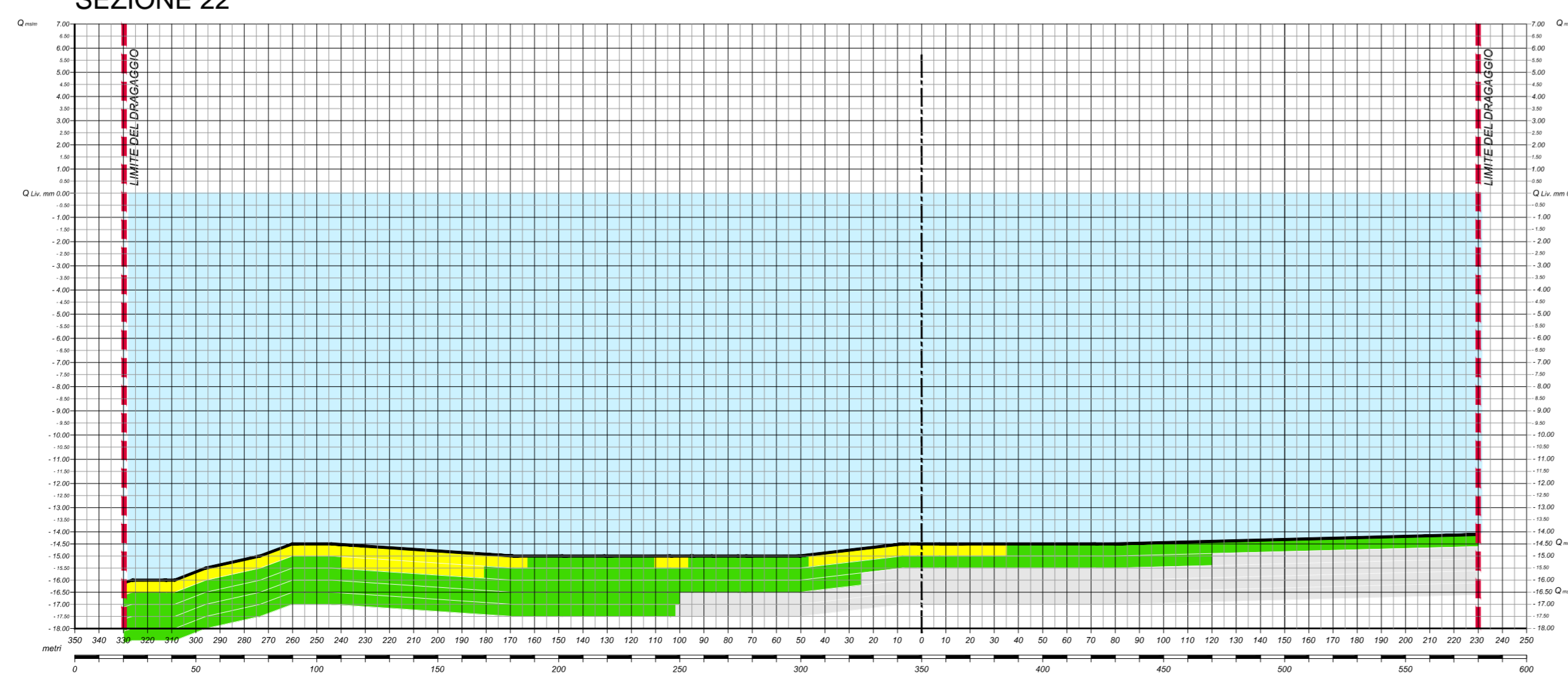
SEZIONE 21



LEGENDA

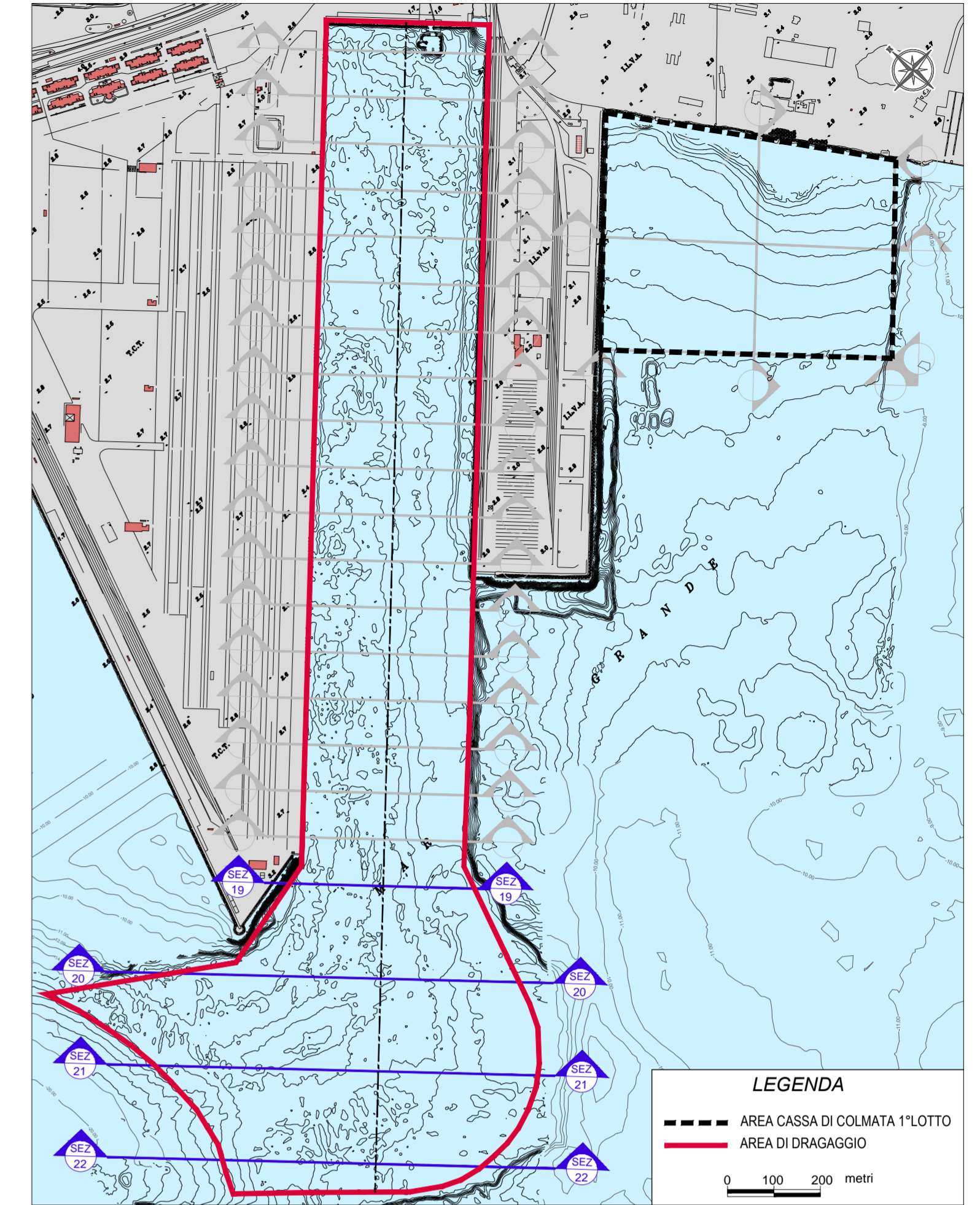
- Conc.>Pericolosi
- Col. B Tab. 1 All.5 Tr. V Parte IV D.Lgs.152/06 50 <Conc.<Pericolosi
- Lim. Int. ICRAM <Conc.<Col. B Tab. 1 All.5 Tr. V Parte IV D.Lgs.152/06
- LCB (Manuale ICRAM-APAT) <Conc.<Limite Intervento ICRAM
- Sedimenti non Caratterizzati

SEZIONE 22



LEGENDA

- Conc.>Pericolosi
- Col. B Tab. 1 All.5 Tr. V Parte IV D.Lgs.152/06 50 <Conc.<Pericolosi
- Lim. Int. ICRAM <Conc.<Col. B Tab. 1 All.5 Tr. V Parte IV D.Lgs.152/06
- LCB (Manuale ICRAM-APAT) <Conc.<Limite Intervento ICRAM
- Sedimenti non Caratterizzati



LEGENDA

- AREA CASSA DI COLMATA 1° LOTTO
- AREA DI DRAGAGGIO

FONTE: PIANO DI GESTIONE DEI SEDIMENTI ISPRÀ 2009



Regione PUGLIA

MINISTERO DELL'AMBIENTE
E DELLA TUTELA DEL TERRITORIO E DEL MARE



Autorità Portuale di Taranto



Convenzione Sogesid S.p.A. - Ministero dell'Ambiente e della tutela del Territorio e del Mare
Regione Puglia - Autorità Portuale di Taranto del 19 Luglio 2011

INTERVENTI PER IL DRAGAGGIO DI 2.3 Mm³ DI SEDIMENTI IN AREA MOLO POLISETTORIALE E PER LA REALIZZAZIONE DI UN PRIMO LOTTO DELLA CASSA DI COLMATA FUNZIONALE ALL'AMPLIAMENTO DEL V SPORGENTE DEL PORTO DI TARANTO
PROGETTO DEFINITIVO

Titolo elaborato CARATTERIZZAZIONE DEI SEDIMENTI NELLE AREE DI INTERVENTO SEZIONI DA N°19 A N°22		Tavola EG 008d
Redatto da SOGESID	IL DIRETTORE TECNICO Ing. Carlo MESSINA	GRUPPO DI LAVORO Ing. G. ALFANO - Ing. R. GRADO (Opere Civili, Idraulica e Impiantistica) Geol. F. MARTINES - Geol. V. SPECCHIO (Geologia) Ing. F. LEO (Geotecnica, Sismica e Strutture) Ing. A. LUCIANO (Impianti Idroelettrici) Ing. M. TARTAGLINI (Opere Marittime) Ing. B. FERRARO (Computi marittimi) Dott. C. CORSI - Biol. S. RANIA (Caratterizzazione Ambientale dei Sedimenti)
Responsabile Servizio Operativo Bonifiche e Rifiuti: Ing. Enrico BRUGIOTTI	Il Responsabile del Procedimento	Arch. R. ELIA - Arch. E. CONFORTI - Dott.ssa F. MONCADA - Geom. M. TEMPESTA (Bibbostadi grafiche)
Project Manager: Ing. Giuseppe ALFANO		
Cod. Commessa PUG102	Codice PD EG 0 0 8d	Nome file PUG102PDEG008d_0
Rev. 0	Data 01/2012	Data: Ottobre 2012
Descrizione modifica 1ª Emissione		verificato approvato

Cod. Commessa	Codice	Nome file	Data
PUG102	PD EG 0 0 8d	PUG102PDEG008d_0	Ottobre 2012
Rev. 0	Data 01/2012	verificato	approvato
Descrizione modifica 1ª Emissione			