



LEGENDA

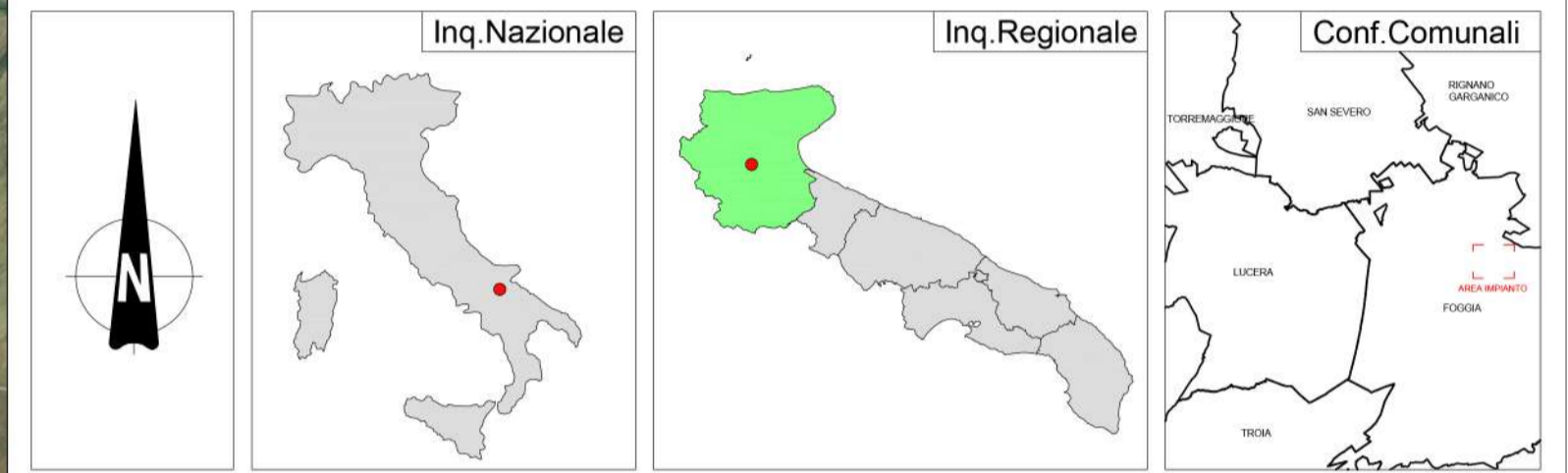
-  Recinzione Parco Fotovoltaico
-  Tracker FV 2P - 15
-  Tracker FV 2P - 30
-  Tracker FV 2P - 45
-  Cabina
-  Inverter
-  Viabilità Interna al Parco Fotovoltaico
-  Cavidotto esterno in MT
-  Cavidotto interno



- | | | | | |
|---|---|--|---|--|
|  Confini Comunali |  A |  Tipo A |  3-1-1 / IT16BSAL-MIOCO / SALENTO MIOCENICO CENTRO-ORIENTALE |  2-2-3 / IT16SALEN-CM / SALENTO CENTRO-MERIDIONALE |
|  Aeroporti |  Canale Principale dell'Acquedotto Pugliese |  Tipo B |  1-1-1 / IT16AGAR-CO / GARGANO CENTRO-ORIENTALE |  2-2-1 / IT16SALEN-COS / SALENTO COSTIERO |
|  Locali |  Aree di tutela per approvvigionamento idrico di emergenza |  Tipo C |  2-1-2 / IT16AMUG-AL / ALTA MURGIA |  2-2-2 / IT16SALEN-CS / SALENTO CENTRO-SETTENTRIONALE |
|  E |  Aree di tutela quali-quantitativa |  Acque superficiali destinate alla produzione di acqua potabile |  2-1-3 / IT16AMUG-BRA / MURGIA BRADANICA |  Perimetrazione Area Sensibile |
|  SP |  Aree vulnerabili alla contaminazione salina |  Regime ordinario |  2-1-1 / IT16AMUG-CO / MURGIA COSTIERA |  Bacino Area Sensibile |
|  SS |  Aree di tutela quantitativa |  Regime emergenziale |  2-1-4 / IT16AMUG-TA / MURGIA TARANTINA |  Zone Vulnerabili da Nitrati |
| | | | |  Aree a monitoraggio di approfondimento |



Campo	Tracker 2P-15	Tracker 2P-30	Tracker 2P-45	Tot.Pannelli	Potenza MW	Inverter 3 MW
1	600	1680	13410	15690	10,5123	3
2	1170	2940	30060	34170	22,8939	7
	1770	4620	43470	49860	33,4062	10



REGIONE PUGLIA 	PROVINCIA DI FOGGIA 	COMUNE DI FOGGIA 
--	---	--

DENOMINAZIONE: **Comune di Foggia (FG), Località "Torre Guiducci"**

PROGETTO DEFINITIVO

per la realizzazione di un impianto agrovoltaico da ubicare in agro del comune di Foggia (FG) in località "Torre Guiducci", potenza nominale pari a 33,4062 MW DC e potenza in immissione pari a 30 MW AC, e delle relative opere di connessione alla RTN ricadenti nello stesso comune.

PROPONENTE: **fortore energia**

FORTORE ENERGIA S.p.A.
 Piazza G. Marconi, 15 - 00144 Roma
 PEC: fortoreenergia@pec.it
 Part. IVA 03151540717

Codice Autorizzazione Unica Z7FYM26

ELABORATO: Piano di Tutela delle Acque

Tav n°: 11AP

Scala: 1:10000

Aggiornamenti	Numero	Data	Motivo	Eseguito	Verificato	Approvato
	Rev 0	Maggio 2022	Istanza per l'avvio del procedimento di rilascio del provvedimento di VIA nell'ambito del Provvedimento Unico in materia Ambientale ai sensi dell'art.27 del D.Lgs. 152/2006 e ss.mm.ii.			

I PROGETTISTI

Dott.ssa Ing. ANGELA LANCELLOTTI
 Via del Galileo n.281
 85100 Potenza (PZ)
 Ordine degli Ingegneri di Potenza n.1702
 Mail: esapro.studiotecnico@gmail.com
 PEC: angela.lancelotti@ingpec.eu
 Cell: 320 8883387

Spazio Riservato agli Enti


 Dott.ssa Ing. ANGELA LANCELLOTTI
 Via del Galileo n.281
 85100 Potenza (PZ)
 Ordine degli Ingegneri di Potenza n.1702
 Mail: esapro.studiotecnico@gmail.com
 PEC: angela.lancelotti@ingpec.eu
 Cell: 320 8883387