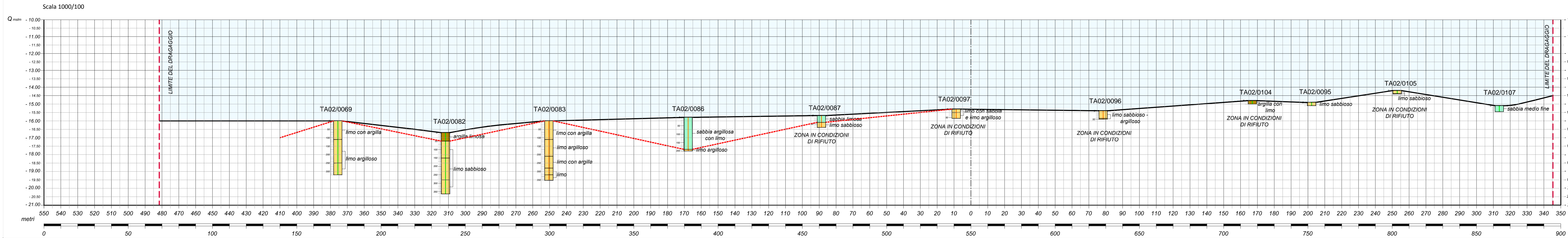
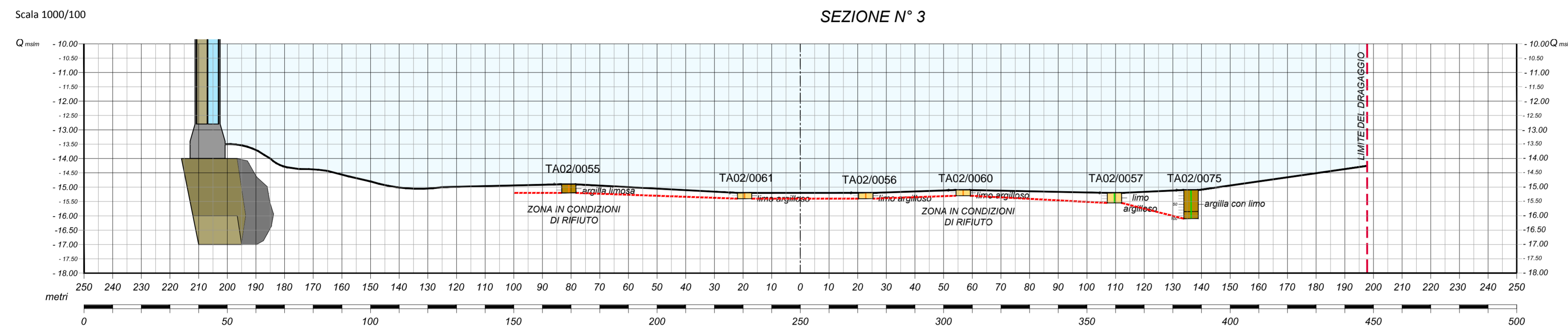


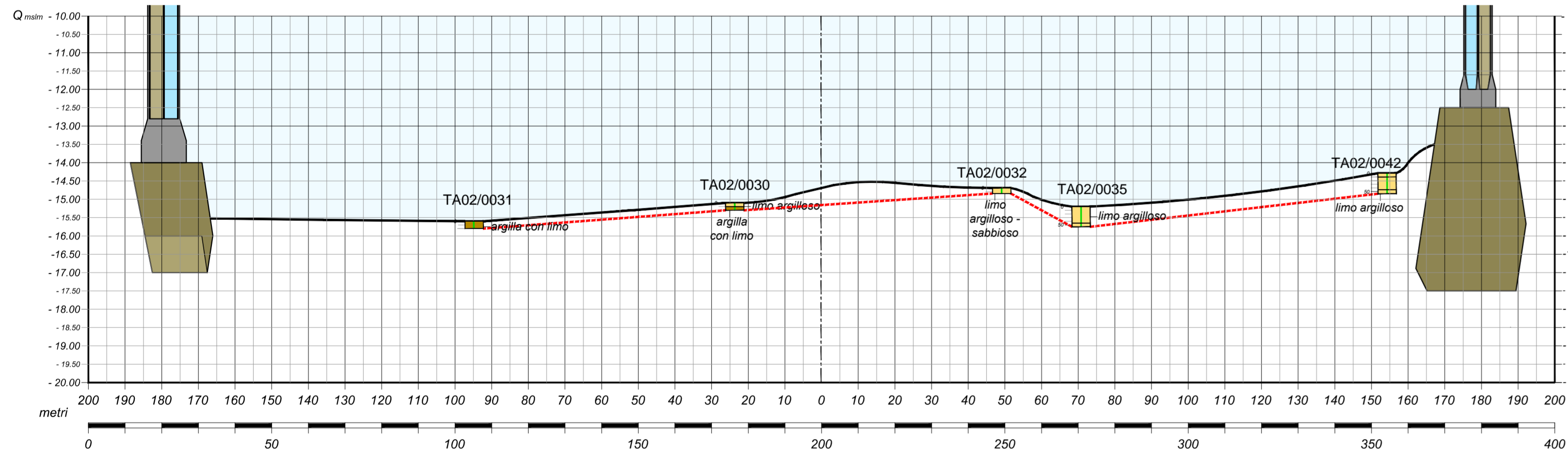
SEZIONE N° 2



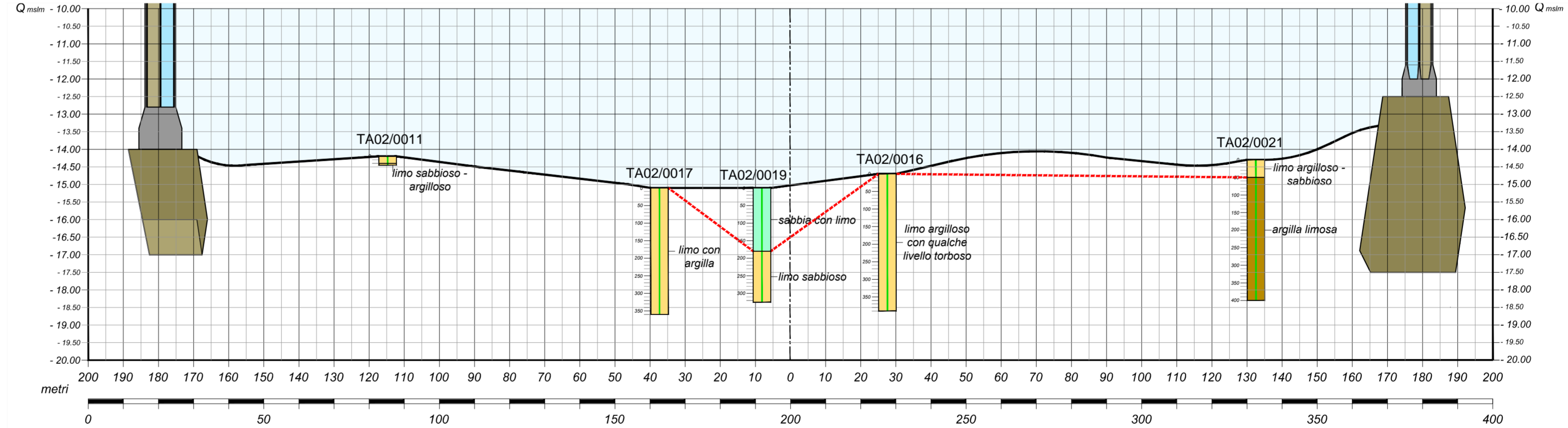
SEZIONE N° 3



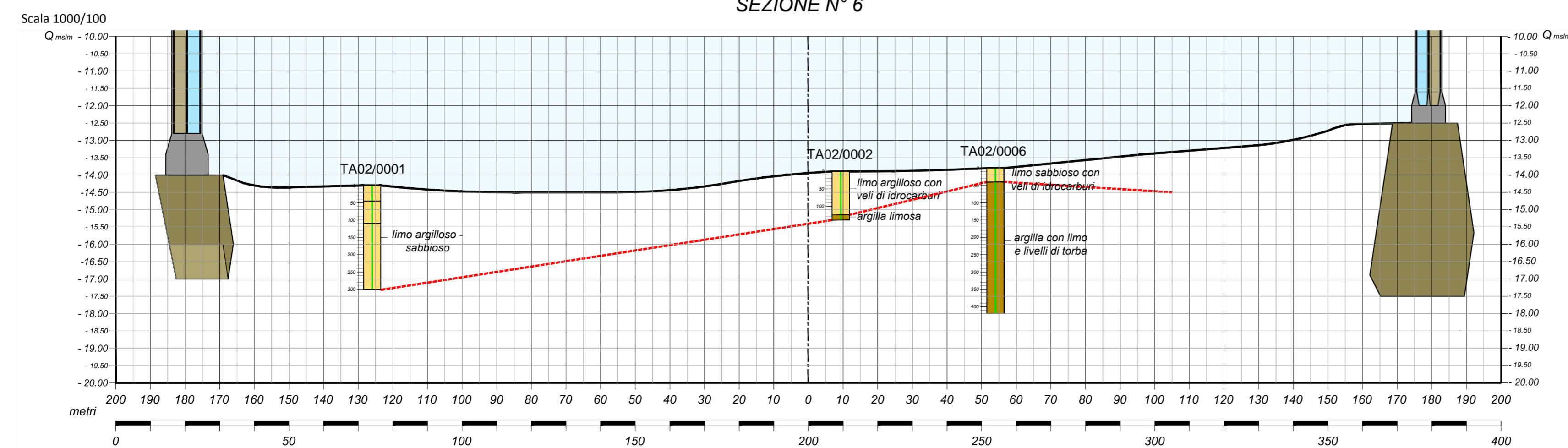
SEZIONE N° 4



SEZIONE N° 5

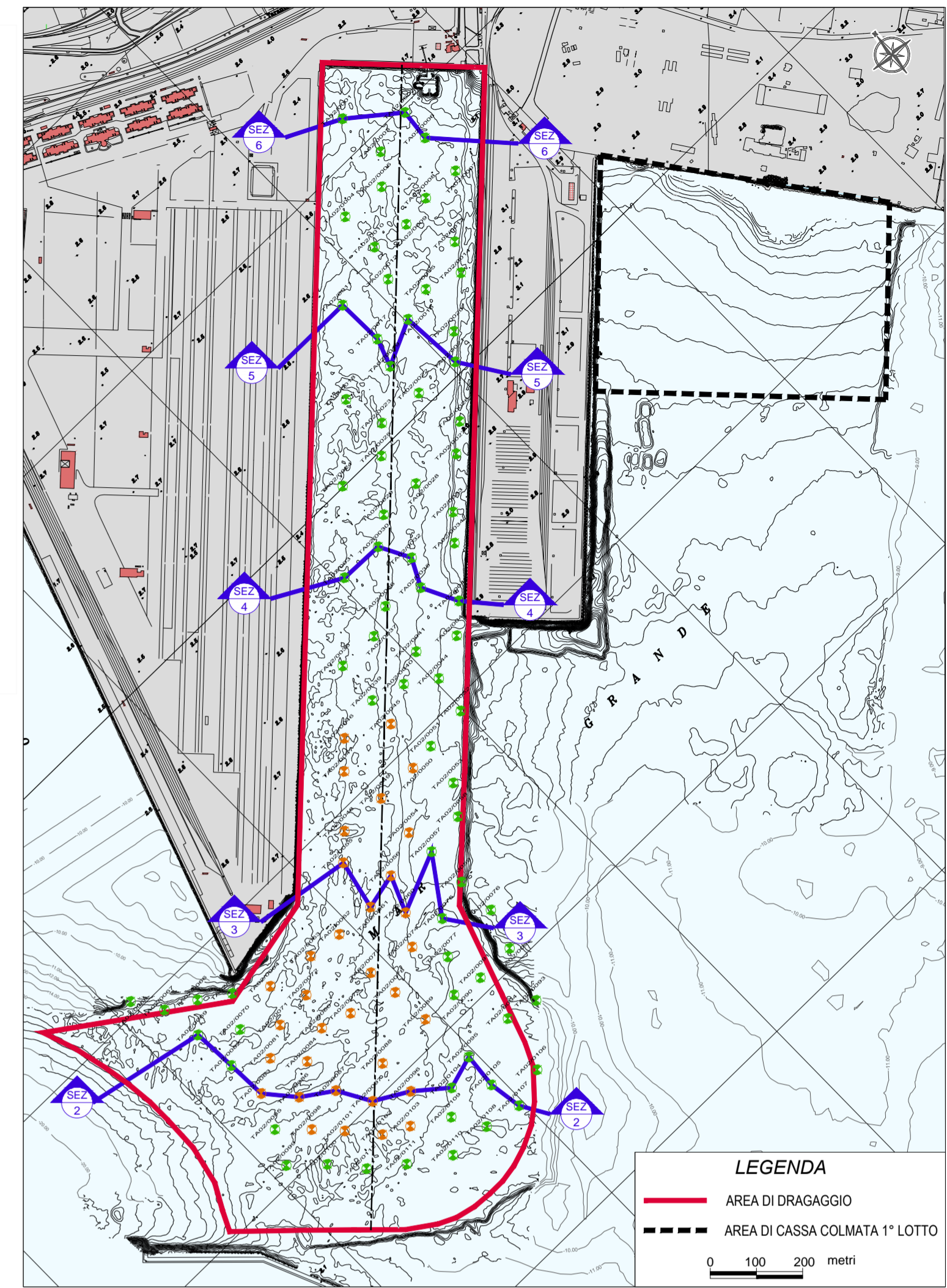


SEZIONE N° 6



LEGENDA

- TA02/0000 CODICE SONDAGGIO
- COLONNE STRATIGRAFICHE
- PROFILI BATIMETRICO
- LINEA DI CORRELAZIONE LITO - STRATIGRAFICA
- LIMITE DELLE ZONE IN CONDIZIONE DI "RIFIUTO"



Regione PUGLIA

MINISTERO DELL'AMBIENTE
E DELLA TUTELA DEL TERRITORIO E DEL MARE

Autorità Portuale di Taranto

Convenzione Sogesid S.p.A. - Ministero dell'Ambiente e della tutela del Territorio e del Mare
Regione Puglia - Autorità Portuale di Taranto del 19 Luglio 2011

INTERVENTI PER IL DRAGAGGIO DI 2,3 Mm³ DI SEDIMENTI IN AREA MOLO POLISETTORIALE E PER LA REALIZZAZIONE DI UN PRIMO LOTTO DELLA CASSA DI COLMATA FUNZIONALE ALL'AMPLIAMENTO DEL V SPORGENTE DEL PORTO DI TARANTO

PROGETTO DEFINITIVO

Titolo elaborato: **SCHEMA DEI RAPPORTI STRATIGRAFICI DEI SEDIMENTI SEZIONE DA N° 2 A N° 6**

Tavola: **EG011b**

Redatto da: **SOGESID**

IL DIRETTORE TECNICO
Ing. Carlo MESSINA

GRUPPO DI LAVORO
Ing. G. AIFANO - Ing. R. GRADO
(Opera Civil, Studio e Impianti)
Geol. P. MARTINES - Geol. V. SPECCHIO
(Geologia)
Ing. F. LEO (Sedimentologia, Statica e Strutture)
Ing. A. LUCIANO (Impianti Idraulici)
Ing. M. TARTAGLIONI (Operazioni)
Ing. B. FERRARO (Costruzioni)
Dott. C. CORSI - Biol. S. RANIA
(Caratterizzazione Ambientale dei Sedimenti)
Arch. M. ELIA - Arch. E. CONFORTI -
Dott.ssa F. MONCADA - Geom. M. TEMPESTA
(Disegnatori grafici)

Responsabile Servizio Operativo
Bonifiche e Rifiuti:
Ing. Enrico BRUGIOTTI

Il Responsabile del Procedimento

Project Manager:
Ing. Giuseppe ALFANO

Cod. Commessa	Codice	Nome file	Data:
PUG102	PD EG 0 1 1b 0	PUG102PDEG011b.0	Ottobre 2012

Scala: 1:1000/1:100

Rev.	Data	Descrizione modifica	verificato	approvato
0	04/2012	10 Emissione		