PROFILO 1

SCALA LUNGHEZZE 1 : 1000
SCALA ALTEZZE 1 : 1000

Punti dettaglio Terreno	1	2	3	4	5	6	7	8	9	10	11	12	13
Quote Terreno	21.00	22.00	22.00	24.00	26.00	26.00	26.00	26.00	24.00	26.00	26.00	26.00	26.00
Distanze parziali Terreno		126.094	126.094	86.109	215.000	40.524	42.537	215.000	215.000	61.812	215.000	215.000	215.000
Progressive Terreno	0.000	126.094	126.094	212.203	427.203	467.727	510.264	725.264	940.264	1002.076	1217.076	1432.076	1647.076

PROFILO 3

SCALA LUNGHEZZE 1 : 1000
SCALA ALTEZZE 1 : 1000

Punti dettaglio Terreno	1	2	3	4	5
Quote Terreno	42.00	42.00	42.00	42.00	38.00
Distanze parziali Terreno		209.813	299.774	107.731	72.102
Progressive Terreno	0.000	209.813	509.587	617.317	689.419

PROFILO 2

SCALA LUNGHEZZE 1 : 1000
SCALA ALTEZZE 1 : 1000

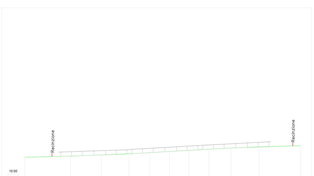

Punti dettaglio Terreno	1	2	3	4	5	6	7	8	9	10	11
Quote Terreno	22.00	22.00	22.00	22.00	24.00	26.00	26.00	26.00	26.00	26.00	42.00
Distanze parziali Terreno		39.759	26.958	24.084	18.140	16.992	16.904	17.008	19.079	15.463	24.325
Progressive Terreno	0.000	39.759	66.717	90.801	108.941	125.933	142.837	159.845	178.924	194.387	218.712

PROFILO 4

SCALA LUNGHEZZE 1 : 1000
SCALA ALTEZZE 1 : 1000

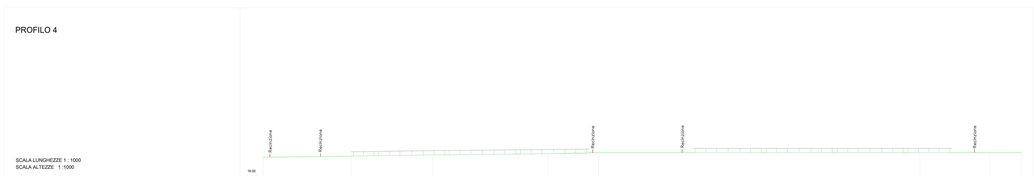

Punti dettaglio Terreno	1	2	3	4	5	6	7	8	9	10
Quote Terreno	36.00	37.00	38.00	39.00	42.00	42.00	42.00	42.00	42.00	42.00
Distanze parziali Terreno		76.807	71.910	109.221	43.942	276.555	61.155	60.462	27.314	69.513
Progressive Terreno	0.000	76.807	148.717	257.938	301.880	578.435	639.590	700.052	727.366	796.879

Campo	Tracker 2P-15	Tracker 2P-30	Tracker 2P-45	Tot.Pannelli	Potenza MW	Inverter 3 MW
1	600	1680	13410	15690	10,5123	3
2	1170	2940	30060	34170	22,8939	7
	1770	4620	43470	49860	33,4062	10

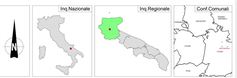

REGIONE PUGLIA	PROVINCIA DI FOGGIA	COMUNE DI FOGGIA

DENOMINAZIONE:

Comune di Foggia (FG)
Località "Terre Giulliacci"

PROGETTO DEFINITIVO
per la realizzazione di un impianto agrovoltaico da ubicare in agro del comune di Foggia (FG) in località "Terre Giulliacci", potenza nominale pari a 33.4062 MW DC e potenza in immissione pari a 30 MW AC, e delle relative opere di connessione alla RTN ricadenti nello stesso comune.

PROPONENTE:

FORTORE ENERGIA S.p.A.
Piazza G. Marconi, 15 - 00144 Roma
PEC: fortoreenergia@pec.it
Part. IVA 03151940717

Codice Autorizzazione Unica **Z7FYM26**

ELABORATO:

Rilievo Planoaltimetrico - Profili

Tav.n° 80G

Scala 1:1000

Numero	Data	Motivo	Eseguito	Verificato	Approvato
Rev.0	Maggio 2022	Istanza per l'avvio del procedimento di rilascio del provvedimento di VIA nell'ambito del Provvedimento Unico in materia Ambientale ai sensi dell'art 27 del D.Lgs 152/2006 e ss.m.m.i.			

I PROGETTISTI:

Dott.ssa Ing. ARIANNA LANCELLOTTI
Via dei Gallitelli n.261
70100 Palazzo (BA)
Ordine degli Ingegneri di Potenza n.1752
Mail: ariana.lancellotti@gmail.com
PEC: ariana.lancellotti@ingpec.eu
Cell: 331 6855387

Dott.ssa Ing. ARIANNA LANCELLOTTI
Via dei Gallitelli n.261
70100 Palazzo (BA)
Ordine degli Ingegneri di Potenza n.1752
Mail: ariana.lancellotti@gmail.com
PEC: ariana.lancellotti@ingpec.eu
Cell: 331 6855387

ORDINE DEGLI INGEGNERI DELLA PROVINCIA DI POTENZA
Ing. Arianna Lancellotti
N. 1752

Spazio Riservato agli Enti

Tutti i diritti sono riservati, la riproduzione anche parziale del disegno è vietata.

Firmato digitalmente da:
LA PISCOPIA GIOVANNI
Firmato il 30/06/2022 10:31
Serial Certificato: 158542050644128556680500234707203052509
Valido dal 12/02/2020 al 11/02/2023
InfoCamere Qualified Electronic Signature CA 3