Legenda
Recinzione
Viabilità di servizio
Confine Catastale
Limite area installazione
Cancello di ingresso
Tracker da 90 moduli FV n. 3 stringhe da 30 moduli
Tracker da 60 moduli FV n. 2 stringhe da 30 moduli
Tracker da 30 moduli FV n. 1 stringhe da 30 moduli
Cabina di consegna
Cabina Smistamento Parallelo
Cabina inverter e trasformazione sottocampi
Sottocampo 1
Sottocampo 2
Sottocampo 3
Sottocampo 4
Sottocampo 5
Sottocampo 6
Sottocampo 7
Sottocampo 8
Sottocampo 9
Sottocampo 10

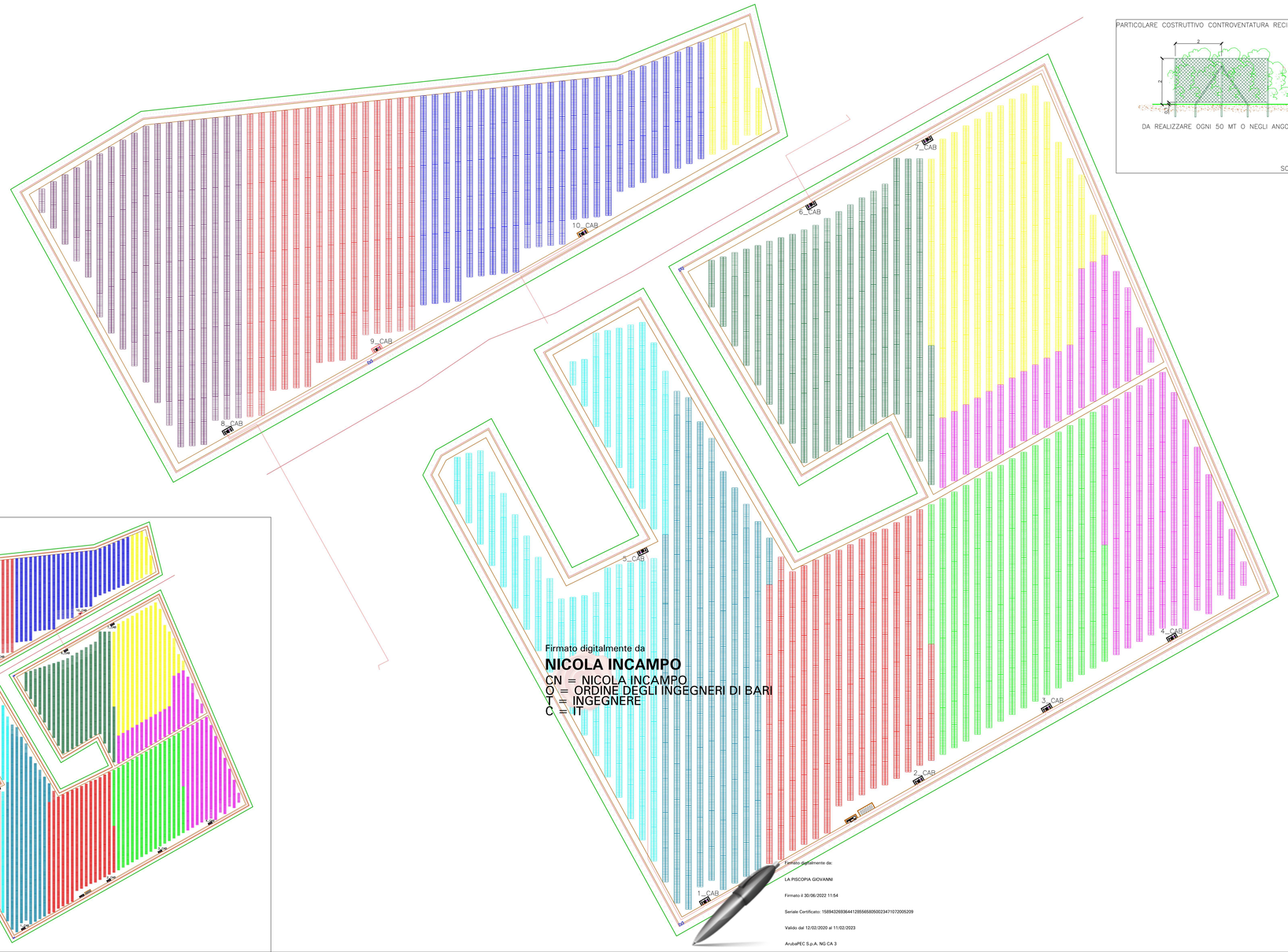

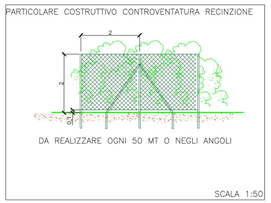

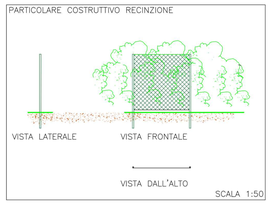

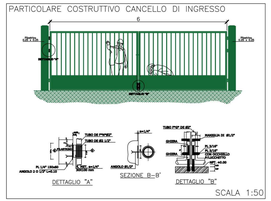

CONFIGURAZIONE tracker interasse 10 m 483 traker da 90 moduli = 43470 77 traker da 60 moduli = 4620 69 traker da 30 moduli = 1770 45860 pannelli 45860*670 = 33.4062 MW DC	
SOTTOCAMPO 1 52 traker da 90 moduli = 4680 3 traker da 60 moduli = 180 4 traker da 30 moduli = 120 4980 pannelli 4980*670=3.3366 MW	SOTTOCAMPO 6 49 traker da 90 moduli = 4410 4 traker da 60 moduli = 240 11 traker da 30 moduli = 330 4980 pannelli 4980*670=3.3366 MW
SOTTOCAMPO 2 49 traker da 90 moduli = 4410 9 traker da 60 moduli = 540 1 traker da 30 moduli = 30 4980 pannelli 4980*670=3.3366 MW	SOTTOCAMPO 7 51 traker da 90 moduli = 4590 8 traker da 60 moduli = 480 3 traker da 30 moduli = 90 5160 pannelli 5160*670=3.4572 MW
SOTTOCAMPO 3 45 traker da 90 moduli = 4050 15 traker da 60 moduli = 900 4950 pannelli 4950*670=3.3165 MW	SOTTOCAMPO 8 48 traker da 90 moduli = 4320 7 traker da 60 moduli = 420 8 traker da 30 moduli = 240< 4980 pannelli 4980*670=3.3366 MW
SOTTOCAMPO 4 49 traker da 90 moduli = 4410 7 traker da 60 moduli = 420 6 traker da 30 moduli = 180 5010 pannelli 5010*670=3.3567 MW	SOTTOCAMPO 9 51 traker da 90 moduli = 4590 4 traker da 60 moduli = 240 7 traker da 30 moduli = 210 5040 pannelli 5040*670=3.3768 MW
SOTTOCAMPO 5 43 traker da 90 moduli = 3870 7 traker da 60 moduli = 420 15 traker da 30 moduli = 450 4740 pannelli 4740*670=3.1758 MW	SOTTOCAMPO 10 46 traker da 90 moduli = 4140 13 traker da 60 moduli = 780 4 traker da 30 moduli = 120 5040 pannelli 5040*670=3.3768 MW

REGIONE PUGLIA | PROVINCIA DI FOGGIA | COMUNE DI FOGGIA

DENOMINAZIONE:

Comune di Foggia (FG)
Località "Torre Guiducci"

PROGETTO DEFINITIVO

per la realizzazione di un impianto agrovoltaico da ubicare in agro del comune di Foggia (FG) in località "Torre Guiducci", potenza nominale pari a 33,4062 MW DC e potenza in immissione pari a 30 MW AC, e delle relative opere di connessione alla RTN ricadenti nello stesso comune.

PROPONENTE:

FORTORE ENERGIA S.p.A.
Piazza G. Marconi, 15 – 00144 Roma
PEC: fortoreenergia@pec.it
Part. IVA: 03151540717

Codice Autorizzazione Unica Z7FYM26

ELABORATO:

DISEGNI ARCHITETTONICI RECINZIONE TIPO

Tav. n°: EL_11.7
Scala: 1:1000

Numero	Data	Motivo	Eseguito	Verificato	Approvato
Rev 0	Marzo 2022	Istanza per l'avvio del procedimento di rilascio del provvedimento di VIA nell'ambito del Provvedimento Unico in materia Ambientale ai sensi dell'art 27 del D.Lgs.152/2006 e ss.mm.e			
Rev 1					
Rev 2					
Rev 3					

PROGETTAZIONE:

Dott.ssa Ing. ANGELA LANCELLOTTI
Via Cavallotti, 29
83100 Avellino (AV)
Ordine degli Ingegneri di Potenza n.1702
Mail: angela.studiotecnico@gmail.com
PEC: angela.lancellotti@ingpec.eu
Cell: 320 9883397

Il TECNICO

Dott. Ing. Nicola Incampo
Via Golgota 39
70022 Altamura (BA)
Ordine degli Ingegneri di Bari n. 6290
PEC: nicola.incampo6290@pec.ordingbari.it
Cell: 3805950493

Spazio riservato agli Enti:

Tutti i diritti sono riservati, la riproduzione anche parziale del disegno è vietata

Firmato digitalmente da
NICOLA INCAMPO
CN = NICOLA INCAMPO
O = ORDINE DEGLI INGEGNERI DI BARI
T = INGEGNERE
C = IT

Firmato digitalmente da:

LA PISCOPIA GIOVANNI

Firmato il 30/06/2022 11:54

Seriale Certificato: 158943269364412855658050023471072005209

Valido dal 12/02/2020 al 11/02/2023

ArubaPEC S.p.A. NG CA 3