

Da "posta-certificata@pec.aruba.it" <posta-certificata@pec.aruba.it>

A "fortoreenergia@pec.it" <fortoreenergia@pec.it>

Data giovedì 12 maggio 2022 - 12:30

OUT_0197.22_Richiesta CDU

Ricevuta di avvenuta consegna

Il giorno 12/05/2022 alle ore 12:30:43 (+0200) il messaggio "OUT_0197.22_Richiesta CDU" proveniente da "fortoreenergia@pec.it" ed indirizzato a "urbanistica@cert.comune.foggia.it" è stato consegnato nella casella di destinazione.
Identificativo messaggio: opec297.20220512123032.24303.999.1.67@pec.aruba.it

Allegato(i)

dati-cert.xml (1 KB)

post-cert.eml (2815 KB)

smime.p7s (7 KB)

Da "posta-certificata@pec.aruba.it" <posta-certificata@pec.aruba.it>

A "fortoreenergia@pec.it" <fortoreenergia@pec.it>

Data giovedì 12 maggio 2022 - 12:30

OUT_0197.22_Richiesta CDU

Ricevuta di accettazione

Il giorno 12/05/2022 alle ore 12:30:32 (+0200) il messaggio "OUT_0197.22_Richiesta CDU" proveniente da "fortoreenergia@pec.it" ed indirizzato a:
urbanistica@cert.comune.foggia.it ("posta certificata")

Il messaggio è stato accettato dal sistema ed inoltrato.

Identificativo messaggio: opec297.20220512123032.24303.999.1.67@pec.aruba.it

Allegato(i)

daticert.xml (1 KB)

smime.p7s (7 KB)

Nicola Goffredo

Da: fortoreenergia@pec.it
Inviato: giovedì 12 maggio 2022 12:31
A: urbanistica@cert.comune.foggia.it
Oggetto: OUT_0197.22_Richiesta CDU
Allegati: COMUNE DI FOGGIA RICHIESTA CDU.pdf; RICHIESTA CDU FOGGIA-.pdf

Si invia la richiesta in oggetto.

Cordialmente.

Fortore Energia Spa

Distinta di Bonifici SEPA

Ordinante: FORTORE ENERGIA SPA
Banca addebito: BANCA MONTE DEI PASCHI DI SIENA S.P.A.
Conto addebito: IT33-G010-3015-7000-0000-2307-673 - CONTO ORDINARIO
Data creazione: 12/05/2022
Data firma: 12/05/2022
Nome supporto: 85283863
Numero disposizioni: 1
Stato distinta: Inoltrata
Totale distinta: 100,00 EUR
Descrizione Distinta: Diritti di Segreteria per C.D.U. - Servizio Urbanistica

Esecuzione	Valuta	Stato	Beneficiario Codice Beneficiario Conto Accredito Descrizione	TrnID	Importo
12/05/2022		Inoltrata	COMUNE DI FOGGIA - SERVIZIO DI TESORERIA IT71-N020-0815-7030-0001-0517-119 Diritti di Segreteria per C.D.U. - Servizio Urbanistica		100,00

Al Comune di Foggia
Servizio Urbanistica
Indirizzo PEC:

urbanistica@cert.comune.foggia.it

Protocollo



RICHIESTA CERTIFICATO DI DESTINAZIONE URBANISTICA (C.D.U.)

(AI SENSI DELL' ART. 30, COMMA 2, 3 E 4 DEL D.P.R. 380/01 E S.M.I.)

DA COMPILARE NEL CASO DI PERSONA FISICA

Il/La sottoscritto/a (nel caso i richiedenti fossero più d'uno allegare i dati relativi in foglio a parte)			
Cognome e nome			
Nato/a	Prov.	il	
Cod. fiscale:			
Residente in		Prov.	C.A.P.
Via			n.
Tel.	Fax	e-mail	

IN QUALITA' DI

(Specificare):	Proprietario o titolare di altra condizione personale compatibile con la presente richiesta, ai sensi dell'art. 30 comma 2° del D.P.R. 380/01.
----------------	--

DA COMPILARE NEL CASO DI PERSONE GIURIDICHE (DITTE / ENTI / SOCIETA' / ECC.)

(dichiarazione sostitutiva di notorietà ai sensi del DPR n. 445/00 - allegare fotocopia documento d'identità del legale rappresentante)

Denominazione e ragione sociale: FORTORE ENERGIA S.P.A.			
Con sede in ROMA		Prov.(RM)	C.A.P. 00144
Via Piazza G. Marconi			n. 15
Tel.	Fax	e-mail fortoreenergia@pec.it	
Cod. fiscale			
p. I.V.A 03151540717			
Legale rappresentante: cognome e nome LA PISCOPIA Giovanni			
Nato/a a Foggia		Prov. (FG)	Il 04/08/1971
Cod. fiscale LPSGNN71M04D6430			
Residente in Milano		Prov. (MI)	C.A.P. 20144
Via De Alessandri			n. 3
Tel.	Fax	e-mail fortoreenergia@pec.it	

IN QUALITA' DI	
(Specificare) : Società per impianti elettrici(costruzione cavidotto)	Proprietario o titolare di altra condizione personale compatibile con la presente richiesta, ai sensi dell'art. 30 comma 2° del D.P.R. 380/01 e s.m.i.

PRESENTA richiesta di CERTIFICATO DI DESTINAZIONE URBANISTICA, ai sensi DELL'ART. 30 DEL D.P.R.380/2001:

DEL TERRENO SITO IN F O G G I A		
Catasto terreni	Foglio n. 58	Particella / e 90-91
Catasto terreni	Foglio n. 57	Particella / e 259-457-108-112-4-255
Catasto terreni	Foglio n. 72	Particella / e 243-244-245-61-76-1-279
Catasto terreni	Foglio n. 54	Particella / e 348-196-29-7-447-410-111-15-16-99-140-189-190-9
Catasto terreni	Foglio n. 51	Particella / e 476-554-324-331-84-549-85-86-785-786-593
Catasto terreni	Foglio n. 37	Particella / e 142-141-140-147

Quanto sopra viene richiesto per: (barrare la casella interessata)

<input type="checkbox"/>	uso notarile
<input type="checkbox"/>	uso successione (non sono assoggettati all'imposta di bollo e al pagamento dei diritti di segreteria la richiesta e il relativo certificato emesso per uso denuncia di successione).
<input type="checkbox"/>	vincoli territoriali:
<input type="checkbox"/>	storico relativo alla data:
<input checked="" type="checkbox"/>	altro (specificare): Costruzione cavidotto per impianto FV
<input type="checkbox"/>	esente da bollo (specificare): <i>I casi di esenzione dall'imposta di bollo sono previsti nella tabella compresa nell'allegato "B" del D.P.R. 26 ottobre 1972 n. 642 e successive integrazioni e modifiche.</i>

A TAL FINE ALLEGA LA SEGUENTE DOCUMENTAZIONE OBBLIGATORIA

<input checked="" type="checkbox"/>	n. 2 marche da bollo da € 16,00 di cui una da apporre sul presente modulo. - L'altra da consegnare al momento del ritiro del certificato.		
<input checked="" type="checkbox"/>	MAPPA CATASTALE n° 1 copia estratto autentico con evidenziata la particella/e interessata; Frazionamento in forma autentica. <i>(La suddetta documentazione, dovrà essere aggiornata alla data della presente richiesta).</i>		
<input checked="" type="checkbox"/>	VISURA CATASTALE. <i>(La suddetta documentazione, rilasciata dalla Agenzia del Territorio – Ufficio provinciale di Foggia, dovrà essere aggiornata alla data della presente richiesta).</i>		
<input checked="" type="checkbox"/>	Ricevuta, in originale, del pagamento a favore del Comune di Foggia, per DIRITTI di SEGRETERIA come da tabella sottostante, effettuato attraverso versamento:		
<input type="checkbox"/>	Conto BancoPosta PA - 001031982968		
<input type="checkbox"/>	Bonifico bancario Codice IBAN: IT 71 N 02008 15703 000010517119 intestato a :		
	Comune di Foggia - Servizio di Tesoreria - causale " Diritti di Segreteria per C.D.U. - Servizio Urbanistica"		
	Descrizione	Alla richiesta	Urgenza
<input type="checkbox"/>	Certificati di destinazione urbanistica per zone tipizzate esclusivamente agricole fino a 5 mappali	30,00 €	15,00 €
<input type="checkbox"/>	Certificati di destinazione urbanistica per zone tipizzate esclusivamente agricole oltre a 5 mappali	50,00 €	20,00 €
<input type="checkbox"/>	Certificati di destinazione urbanistica per zone a diversa destinazione sino a 5 mappali	80,00 €	15,00 €
<input checked="" type="checkbox"/>	Certificati di destinazione urbanistica per zone a diversa destinazione oltre i 5 mappali	100,00 €	20,00 €
<input type="checkbox"/>	Certificati ed attestazioni varie in materia edilizia, urbanistica	25,00 €	15,00 €
<input type="checkbox"/>	il versamento dell'urgenza va fatto al momento della richiesta e da diritto ad espletare l'istanza entro cinque giorni lavorativi dalla richiesta.		
<input type="checkbox"/>	Dichiarazione sostitutiva resa dall'erede ai sensi dell'art. 76 del DPR 445/2000, in cui si attesta il nome e la data di decesso del de cuius , nel caso di richiesta del C.D.U. per uso di successione.		
E che, consapevole delle sanzioni penali previste in caso di dichiarazioni mendaci, formazione o uso di atti falsi , ai sensi dello art. 76 del DPR 445/00			
D I C H I A R A			
<input type="checkbox"/>	<i>Che la/e particella/e</i>	<i>del foglio</i>	<i>ha/hanno espresso la</i>
	<i>volumetria relativa al titolo abilitativo edilizio (licenza edilizia, concessione edilizia, permesso di costruire, ecc.) rilasciato, di cui si riportano gli estremi:</i>		
	<i>Titolo abilitativo edilizio (Licenza Edilizia, Concessione Edilizia, Permesso di Costruire, ecc.):</i>		
		<i>N.</i>	<i>del</i>
		<i>N.</i>	<i>del</i>

Data , 11/05/2022

FIRMA DEL RICHIEDENTE

[Firma]


 REPUBBLICA ITALIANA
TESSERA SANITARIA
 CARTA REGIONALE DEI SERVIZI


 Codice Fiscale **LPSGNN71M04D6430** Sesso **M**

Cognome **LA PISCOPIA**
 Nome **GIOVANNI**
 Luogo di nascita **FOGGIA**
 Provincia **FG**

Data di scadenza **18/03/2022**
 Data di nascita **04/08/1971**

Dati sanitari regionali

 Regione Lombardia

TESSERA EUROPEA DI ASSICURAZIONE MALATTIA




3 Cognome **LA PISCOPIA**
 4 Nome **GIOVANNI** 5 Data di nascita **04/08/1971**
 6 Numero identificazione personale **LPSGNN71M04D6430** 7 Numero identificazione dell'istituzione **SSN-MIN SALUTE - 500001**
 8 Numero di identificazione della tessera **80380000305051108829** 9 Scadenza **18/03/2022**

Visura storica per immobile

Situazione degli atti informatizzati al 27/04/2022

Dati della richiesta	Comune di FOGGIA (Codice:D643)
Catasto Terreni	Provincia di FOGGIA Foglio: 58 Particella: 90

INTESTATO

1	FONDAZIONE SINISCALCO CECI-EMMAUS-O.N.L.U.S. Sede in FOGGIA (FG)	00167090711*	(1) Proprieta' 1000/1000
---	--	--------------	--------------------------

Unità immobiliare dal 03/06/2011

N.	DATI IDENTIFICATIVI			DATI CLASSAMENTO						DATI DERIVANTI DA		
	Foglio	Particella	Sub	Porz	Qualità Classe	Superficie(m ²)		Deduz	Reddito			
						ha	are		ca		Dominicale	Agrario
1	58	90		-	SEMINATIVO 2	93	26	27		Euro 5.779,94	Euro 3.130,80	FRAZIONAMENTO del 03/06/2011 Pratica n. FG0155448 in atti dal 03/06/2011 presentato il 31/05/2011 (n. 155448.1/2011)
Notifica						Partita						

Nella variazione sono stati soppressi i seguenti immobili:

Foglio:58 Particella:75 ; Foglio:58 Particella:78 ; Foglio:58 Particella:79 ;

Sono stati inoltre variati i seguenti immobili:

Foglio:58 Particella:91 ; Foglio:58 Particella:92 ; Foglio:58 Particella:93 ; Foglio:58 Particella:94 ; Foglio:58 Particella:95 ; Foglio:58 Particella:96 ; Foglio:58 Particella:97 ;

L'intestazione alla data della richiesta deriva dai seguenti atti:

Situazione degli intestati dal 03/06/2011

N.	DATI ANAGRAFICI	CODICE FISCALE	DIRITTI E ONERI REALI
1	FONDAZIONE SINISCALCO CECI-EMMAUS-O.N.L.U.S.Sede in FOGGIA (FG)	00167090711*	(1) Proprieta' 1000/1000
DATI DERIVANTI DA		FRAZIONAMENTO del 03/06/2011 Pratica n. FG0155448 in atti dal 03/06/2011 presentato il 31/05/2011 (n. 155448.1/2011)	

Visura storica per immobile

Situazione degli atti informatizzati al 27/04/2022

Situazione dell'unità immobiliare che ha originato il precedente dal 15/01/2001

N.	DATI IDENTIFICATIVI			DATI CLASSAMENTO						DATI DERIVANTI DA		
	Foglio	Particella	Sub	Porz	Qualità Classe	Superficie(m ²)		Deduz	Reddito			
						ha are ca			Dominicale		Agrario	
1	58	75		-	SEMINATIVO 2	123	25	89		Euro 7.638,95 L. 14.791.068	Euro 4.137,76 L. 8.011.829	VARIAZIONE D'UFFICIO del 11/01/2001 Pratica n. 11648 in atti dal 15/01/2001 MOD. 29 N. 81/98 - MOD.30 N.111/98 (n. 11.1/2001)
Notifica						Partita						
Annotazioni						di stadio: DIVISO NEI NN. 75 - 77 - 78 - 79.						

Sono stati inoltre variati i seguenti immobili:

Foglio:58 Particella:77 ; Foglio:58 Particella:78 ; Foglio:58 Particella:79 ;

Situazione dell'unità immobiliare dal 23/02/2000

N.	DATI IDENTIFICATIVI			DATI CLASSAMENTO						DATI DERIVANTI DA		
	Foglio	Particella	Sub	Porz	Qualità Classe	Superficie(m ²)		Deduz	Reddito			
						ha are ca			Dominicale		Agrario	
1	58	75		-	SEMINATIVO 2	123	73	89		L. 14.848.668	L. 8.043.029	FRAZIONAMENTO del 23/02/2000 in atti dal 23/02/2000 (n. 272499.1/2000)
Notifica						Partita			1559			

Nella variazione sono stati soppressi i seguenti immobili:

Foglio:58 Particella:9 ;

Sono stati inoltre variati i seguenti immobili:

Foglio:58 Particella:76 ;

L'intestazione alla data della richiesta deriva dai seguenti atti:

Situazione degli intestati dal 09/09/2010

N.	DATI ANAGRAFICI	CODICE FISCALE	DIRITTI E ONERI REALI
1	FONDAZIONE SINISCALCO CECI-EMMAUS-O.N.L.U.S.Sede in FOGGIA (FG)	00167090711*	(1) Proprieta' 1000/1000 fino al 03/06/2011

Visura storica per immobile

Situazione degli atti informatizzati al 27/04/2022

DATI DERIVANTI DA	Atto del 09/09/2010 Pubblico ufficiale NOTAIO SANNONER Sede FOGGIA (FG) Repertorio n. 37682 - AP Sede FOGGIA (FG) Registrazione n. 5994 registrato in data 01/12/2010 - ATTO DI TRASFORMAZIONE Voltura n. 13177.1/2011 - Pratica n. FG0130671 in atti dal 04/05/2011
--------------------------	--

Situazione degli intestati dal 23/02/2000

N.	DATI ANAGRAFICI	CODICE FISCALE	DIRITTI E ONERI REALI
1	OSPEDALI RIUNITI DI FOGGIA		(99) fino al 08/05/1997
DATI DERIVANTI DA	FRAZIONAMENTO del 23/02/2000 in atti dal 23/02/2000 (n. 272499.1/2000)		

Situazione degli intestati dal 08/05/1997

N.	DATI ANAGRAFICI	CODICE FISCALE	DIRITTI E ONERI REALI
1	FONDAZIONE DOMENICO ED ANTONIA SINISCALCO-CECISede in FOGGIA (FG)	00167090711	(1) Proprieta' 1000/1000 fino al 09/09/2010
DATI DERIVANTI DA	DELIBERA del 08/05/1997 Pubblico ufficiale SEG.AMM. Repertorio n. 124 - Voltura n. 6808.1/1999 in atti dal 18/04/2000		

Situazione dell'unità immobiliare che ha originato il precedente dal 16/01/1987

N.	DATI IDENTIFICATIVI				DATI CLASSAMENTO					DATI DERIVANTI DA		
	Foglio	Particella	Sub	Porz	Qualità Classe	Superficie(m ²)		Deduz	Reddito			
						ha are ca			Dominicale		Agrario	
1	58	9		-	SEMINATIVO 2	123	74	8		L. 14.848.896	L. 8.043.152	FRAZIONAMENTO del 16/01/1987 in atti dal 05/03/1990 (n. 8.8/1987)
Notifica					Partita	1559						

Sono stati inoltre variati i seguenti immobili:

Foglio:58 Particella:68 ;

Situazione dell'unità immobiliare dall'impianto meccanografico

N.	DATI IDENTIFICATIVI				DATI CLASSAMENTO					DATI DERIVANTI DA		
	Foglio	Particella	Sub	Porz	Qualità Classe	Superficie(m ²)		Deduz	Reddito			
						ha are ca			Dominicale		Agrario	
1	58	9		-	SEMINATIVO 2	123	84	70		L. 14.861.640	L. 8.050.055	Impianto meccanografico del 02/01/1978
Notifica					Partita	1559						

Visura storica per immobile

Situazione degli atti informatizzati al 27/04/2022

L'intestazione alla data della richiesta deriva dai seguenti atti:

Situazione degli intestati dall'impianto meccanografico

N.	DATI ANAGRAFICI	CODICE FISCALE	DIRITTI E ONERI REALI
1	OSPEDALI RIUNITI DI FOGGIA		(99) fino al 23/02/2000
DATI DERIVANTI DA	Impianto meccanografico del 02/01/1978		

Visura telematica

Tributi speciali: Euro 0,90

* Codice Fiscale Validato in Anagrafe Tributaria.

Visura storica per immobile

Situazione degli atti informatizzati al 27/04/2022

Dati della richiesta	Comune di FOGGIA (Codice:D643)
Catasto Terreni	Provincia di FOGGIA
	Foglio: 58 Particella: 91

INTESTATO

1	FONDAZIONE SINISCALCO CECI-EMMAUS-O.N.L.U.S. Sede in FOGGIA (FG)	00167090711*	(1) Proprieta' 1000/1000
---	--	--------------	--------------------------

Unità immobiliare dal 03/06/2011

N.	DATI IDENTIFICATIVI			DATI CLASSAMENTO						DATI DERIVANTI DA		
	Foglio	Particella	Sub	Porz	Qualità Classe	Superficie(m²)			Deduz	Reddito		
						ha are ca				Dominicale	Agrario	
1	58	91		-	SEMINATIVO 2	30	12	48		Euro 1.866,98	Euro 1.011,28	Variazione del 03/06/2011 Pratica n. FG0155448 in atti dal 03/06/2011 presentato il 31/05/2011 (n. 155448.1/2011)
Notifica				Partita								
Annotazioni				di immobile: SR								

Sono stati inoltre variati i seguenti immobili:

Foglio:58 Particella:94 ; Foglio:58 Particella:96 ;

Situazione dell'unità immobiliare dal 03/06/2011

N.	DATI IDENTIFICATIVI			DATI CLASSAMENTO						DATI DERIVANTI DA		
	Foglio	Particella	Sub	Porz	Qualità Classe	Superficie(m²)			Deduz	Reddito		
						ha are ca				Dominicale	Agrario	
1	58	91		-	SEMINATIVO 2	30	12	48		Euro 1.866,98	Euro 1.011,28	Tipo Mappale del 03/06/2011 Pratica n. FG0155448 in atti dal 03/06/2011 presentato il 31/05/2011 (n. 155448.2/2011)
Notifica				Partita								
Annotazioni				di immobile: COMPRENDE IL FG. 58 N. 98,99								

Nella variazione sono stati soppressi i seguenti immobili:

Foglio:58 Particella:92 ; Foglio:58 Particella:93 ; Foglio:58 Particella:98 ; Foglio:58 Particella:99 ;

Sono stati inoltre variati i seguenti immobili:

Foglio:58 Particella:94 ; Foglio:58 Particella:96 ;

Visura storica per immobile

Situazione degli atti informatizzati al 27/04/2022

Situazione dell'unità immobiliare dal 03/06/2011

N.	DATI IDENTIFICATIVI			DATI CLASSAMENTO					DATI DERIVANTI DA			
	Foglio	Particella	Sub	Porz	Qualità Classe	Superficie(m ²)			Deduz	Reddito		
						ha are ca				Dominicale	Agrario	
1	58	91		-	SEMINATIVO 2	29	89	64		Euro 1.852,82	Euro 1.003,61	FRAZIONAMENTO del 03/06/2011 Pratica n. FG0155448 in atti dal 03/06/2011 presentato il 31/05/2011 (n. 155448.1/2011)
Notifica						Partita						

Nella variazione sono stati soppressi i seguenti immobili:

Foglio:58 Particella:75 ; Foglio:58 Particella:78 ; Foglio:58 Particella:79 ;

Sono stati inoltre variati i seguenti immobili:

Foglio:58 Particella:90 ; Foglio:58 Particella:92 ; Foglio:58 Particella:93 ; Foglio:58 Particella:94 ; Foglio:58 Particella:95 ; Foglio:58 Particella:96 ; Foglio:58 Particella:97 ;

L'intestazione alla data della richiesta deriva dai seguenti atti:

Situazione degli intestati dal 03/06/2011

N.	DATI ANAGRAFICI	CODICE FISCALE	DIRITTI E ONERI REALI
1	FONDAZIONE SINISCALCO CECI-EMMAUS-O.N.L.U.S.Sede in FOGGIA (FG)	00167090711*	(1) Proprieta' 1000/1000
DATI DERIVANTI DA FRAZIONAMENTO del 03/06/2011 Pratica n. FG0155448 in atti dal 03/06/2011 presentato il 31/05/2011 (n. 155448.1/2011)			

Situazione dell'unità immobiliare che ha originato il precedente dal 15/01/2001

N.	DATI IDENTIFICATIVI			DATI CLASSAMENTO					DATI DERIVANTI DA			
	Foglio	Particella	Sub	Porz	Qualità Classe	Superficie(m ²)			Deduz	Reddito		
						ha are ca				Dominicale	Agrario	
1	58	75		-	SEMINATIVO 2	123	25	89		Euro 7.638,95 L. 14.791.068	Euro 4.137,76 L. 8.011.829	VARIAZIONE D'UFFICIO del 11/01/2001 Pratica n. 11648 in atti dal 15/01/2001 MOD. 29 N. 81/98 - MOD.30 N.111/98 (n. 11.1/2001)
Notifica						Partita						
Annotazioni				di stadio: DIVISO NEI NN. 75 - 77 - 78 - 79.								

Sono stati inoltre variati i seguenti immobili:

Foglio:58 Particella:77 ; Foglio:58 Particella:78 ; Foglio:58 Particella:79 ;

Visura storica per immobile

Situazione degli atti informatizzati al 27/04/2022

Situazione dell'unità immobiliare dal 23/02/2000

N.	DATI IDENTIFICATIVI			DATI CLASSAMENTO					DATI DERIVANTI DA			
	Foglio	Particella	Sub	Porz	Qualità Classe	Superficie(m ²)			Deduz	Reddito		
						ha	are	ca		Dominicale	Agrario	
1	58	75		-	SEMINATIVO 2	123	73	89		L. 14.848.668	L. 8.043.029	FRAZIONAMENTO del 23/02/2000 in atti dal 23/02/2000 (n. 272499.1/2000)
Notifica						Partita			1559			

Nella variazione sono stati soppressi i seguenti immobili:

Foglio:58 Particella:9 ;

Sono stati inoltre variati i seguenti immobili:

Foglio:58 Particella:76 ;

L'intestazione alla data della richiesta deriva dai seguenti atti:

Situazione degli intestati dal 09/09/2010

N.	DATI ANAGRAFICI	CODICE FISCALE	DIRITTI E ONERI REALI
1	FONDAZIONE SINISCALCO CECI-EMMAUS-O.N.L.U.S.Sede in FOGGIA (FG)	00167090711*	(1) Proprieta' 1000/1000 fino al 03/06/2011
DATI DERIVANTI DA Atto del 09/09/2010 Pubblico ufficiale NOTAIO SANNONER Sede FOGGIA (FG) Repertorio n. 37682 - AP Sede FOGGIA (FG) Registrazione n. 5994 registrato in data 01/12/2010 - ATTO DI TRASFORMAZIONE Voltura n. 13177.1/2011 - Pratica n. FG0130671 in atti dal 04/05/2011			

Situazione degli intestati dal 23/02/2000

N.	DATI ANAGRAFICI	CODICE FISCALE	DIRITTI E ONERI REALI
1	OSPEDALI RIUNITI DI FOGGIA		(99) fino al 08/05/1997
DATI DERIVANTI DA FRAZIONAMENTO del 23/02/2000 in atti dal 23/02/2000 (n. 272499.1/2000)			

Situazione degli intestati dal 08/05/1997

N.	DATI ANAGRAFICI	CODICE FISCALE	DIRITTI E ONERI REALI
1	FONDAZIONE DOMENICO ED ANTONIA SINISCALCO-CECISede in FOGGIA (FG)	00167090711	(1) Proprieta' 1000/1000 fino al 09/09/2010
DATI DERIVANTI DA DELIBERA del 08/05/1997 Pubblico ufficiale SEG.AMM. Repertorio n. 124 - Voltura n. 6808.1/1999 in atti dal 18/04/2000			

Visura storica per immobile

Situazione degli atti informatizzati al 27/04/2022

Situazione dell'unità immobiliare che ha originato il precedente dal 16/01/1987

N.	DATI IDENTIFICATIVI			DATI CLASSAMENTO					DATI DERIVANTI DA	
	Foglio	Particella	Sub	Porz	Qualità Classe	Superficie(m ²)	Deduz	Reddito		
						ha are ca		Dominicale	Agrario	
1	58	9		-	SEMINATIVO 2	123 74 8		L. 14.848.896	L. 8.043.152	
Notifica						Partita	1559			

Sono stati inoltre variati i seguenti immobili:

Foglio:58 Particella:68 ;

Situazione dell'unità immobiliare dall'impianto meccanografico

N.	DATI IDENTIFICATIVI			DATI CLASSAMENTO					DATI DERIVANTI DA	
	Foglio	Particella	Sub	Porz	Qualità Classe	Superficie(m ²)	Deduz	Reddito		
						ha are ca		Dominicale	Agrario	
1	58	9		-	SEMINATIVO 2	123 84 70		L. 14.861.640	L. 8.050.055	
Notifica						Partita	1559			

L'intestazione alla data della richiesta deriva dai seguenti atti:

Situazione degli intestati dall'impianto meccanografico

N.	DATI ANAGRAFICI	CODICE FISCALE	DIRITTI E ONERI REALI
1	OSPEDALI RIUNITI DI FOGGIA		(99) fino al 23/02/2000
DATI DERIVANTI DA		Impianto meccanografico del 02/01/1978	

Visura telematica

Tributi speciali: Euro 0,90

* Codice Fiscale Validato in Anagrafe Tributaria.

Visura storica per immobile

Situazione degli atti informatizzati al 27/04/2022

Dati della richiesta	Comune di FOGGIA (Codice:D643)
Catasto Terreni	Provincia di FOGGIA
	Foglio: 57 Particella: 259

INTESTATI

1	ORTUSO Libera Maria nata a MONTE SANT'ANGELO (FG) il 12/08/1933	RTSLRM33M52F631B*	(1) Proprieta' 1/2
2	LAURIOLA Rosario nato a MONTE SANT'ANGELO (FG) il 23/03/1966	LRLRSR66C23F631Z*	(1) Proprieta' 1/8
3	LAURIOLA Michele nato a MONTE SANT'ANGELO (FG) il 20/02/1951	LRLMHL51B20F631B*	(1) Proprieta' 1/8
4	LAURIOLA Francesco nato a MONTE SANT'ANGELO (FG) il 05/02/1955	LRLFNC55B05F631C*	(1) Proprieta' 1/8
5	LAURIOLA Antonio nato a MONTE SANT'ANGELO (FG) il 30/11/1963	LRLNTN63S30F631S*	(1) Proprieta' 1/8

Unità immobiliare dall'impianto meccanografico

N.	DATI IDENTIFICATIVI			DATI CLASSAMENTO					DATI DERIVANTI DA	
	Foglio	Particella	Sub	Porz	Qualità Classe	Superficie(m ²)	Deduz	Reddito		
						ha are ca		Dominicale	Agrario	
1	57	259		-	SEMINATIVO 2	41 85		Euro 25,94 L. 50.220	Euro 14,05 L. 27.203	
Notifica						Partita	12495			

L'intestazione alla data della richiesta deriva dai seguenti atti:

Situazione degli intestati dal 13/11/2018

N.	DATI ANAGRAFICI	CODICE FISCALE	DIRITTI E ONERI REALI
1	ORTUSO Libera Maria nata a MONTE SANT'ANGELO (FG) il 12/08/1933	RTSLRM33M52F631B*	(1) Proprieta' 1/2
2	LAURIOLA Rosario nato a MONTE SANT'ANGELO (FG) il 23/03/1966	LRLRSR66C23F631Z*	(1) Proprieta' 1/8
3	LAURIOLA Michele nato a MONTE SANT'ANGELO (FG) il 20/02/1951	LRLMHL51B20F631B*	(1) Proprieta' 1/8
4	LAURIOLA Francesco nato a MONTE SANT'ANGELO (FG) il 05/02/1955	LRLFNC55B05F631C*	(1) Proprieta' 1/8
5	LAURIOLA Antonio nato a MONTE SANT'ANGELO (FG) il 30/11/1963	LRLNTN63S30F631S*	(1) Proprieta' 1/8

Visura storica per immobile

Situazione degli atti informatizzati al 27/04/2022

DATI DERIVANTI DA	ALTRI ATTI del 13/11/2018 Pubblico ufficiale LAURIOLA MICHELE registrato in data - RICONGIUNGIMENTO DI USUFRUTTO Voltura n. 7984.3/2022 - Pratica n. FG0056862 in atti dal 15/04/2022
--------------------------	---

Situazione degli intestati dal 21/11/2015

N.	DATI ANAGRAFICI	CODICE FISCALE	DIRITTI E ONERI REALI
1	ORTUSO Maria Sofia nata a MONTE SANT'ANGELO (FG) il 22/03/1928	RTSMSF28C62F631Q*	(8) Usufrutto 1/2 fino al 13/11/2018
2	LAURIOLA Michele nato a MONTE SANT'ANGELO (FG) il 20/02/1951	LRLMHL51B20F631B*	(2) Nuda proprieta' 1/8 bene personale fino al 13/11/2018

DATI DERIVANTI DA	Atto del 21/11/2015 Pubblico ufficiale PEPE FRANCESCO PAOLO Sede FOGGIA (FG) Repertorio n. 46241 registrato in data - DONAZIONE ACCETTATA Nota presentata con Modello Unico n. 17164.2/2015 Reparto PI di FOGGIA in atti dal 01/12/2015
--------------------------	---

Situazione degli intestati dal 21/11/2015

N.	DATI ANAGRAFICI	CODICE FISCALE	DIRITTI E ONERI REALI
1	LAURIOLA Antonio nato a MONTE SANT'ANGELO (FG) il 30/11/1963	LRLNTN63S30F631S*	(2) Nuda proprieta' 1/8 in regime di separazione dei beni fino al 13/11/2018
2	ORTUSO Maria Sofia nata a MONTE SANT'ANGELO (FG) il 22/03/1928	RTSMSF28C62F631Q*	(8) Usufrutto 3/8 fino al 21/11/2015
3	ORTUSO Maria Sofia nata a MONTE SANT'ANGELO (FG) il 22/03/1928	RTSMSF28C62F631Q*	(1) Proprieta' 1/8 fino al 21/11/2015

DATI DERIVANTI DA	Atto del 21/11/2015 Pubblico ufficiale PEPE FRANCESCO PAOLO Sede FOGGIA (FG) Repertorio n. 46241 registrato in data - DONAZIONE ACCETTATA Nota presentata con Modello Unico n. 17163.2/2015 Reparto PI di FOGGIA in atti dal 01/12/2015
--------------------------	---

Situazione degli intestati dal 21/11/2015

N.	DATI ANAGRAFICI	CODICE FISCALE	DIRITTI E ONERI REALI
1	LAURIOLA Rosario nato a MONTE SANT'ANGELO (FG) il 23/03/1966	LRLRSR66C23F631Z*	(2) Nuda proprieta' 1/8 fino al 13/11/2018
2	ORTUSO Maria Sofia nata a MONTE SANT'ANGELO (FG) il 22/03/1928	RTSMSF28C62F631Q*	(1) Proprieta' 1/4 fino al 21/11/2015
3	ORTUSO Maria Sofia nata a MONTE SANT'ANGELO (FG) il 22/03/1928	RTSMSF28C62F631Q*	(8) Usufrutto 1/4 fino al 21/11/2015

DATI DERIVANTI DA	Atto del 21/11/2015 Pubblico ufficiale PEPE FRANCESCO PAOLO Sede FOGGIA (FG) Repertorio n. 46241 registrato in data - DONAZIONE ACCETTATA Nota presentata con Modello Unico n. 17162.2/2015 Reparto PI di FOGGIA in atti dal 01/12/2015
--------------------------	---

Situazione degli intestati dal 21/11/2015

N.	DATI ANAGRAFICI	CODICE FISCALE	DIRITTI E ONERI REALI
1	LAURIOLA Francesco nato a MONTE SANT'ANGELO (FG) il 05/02/1955	LRLFNC55B05F631C*	(2) Nuda proprieta' 1/8 bene personale fino al 13/11/2018
2	ORTUSO Maria Sofia nata a MONTE SANT'ANGELO (FG) il 22/03/1928	RTSMSF28C62F631Q*	(1) Proprieta' 3/8 fino al 21/11/2015
3	ORTUSO Maria Sofia nata a MONTE SANT'ANGELO (FG) il 22/03/1928	RTSMSF28C62F631Q*	(8) Usufrutto 1/8 fino al 21/11/2015

DATI DERIVANTI DA	Atto del 21/11/2015 Pubblico ufficiale PEPE FRANCESCO PAOLO Sede FOGGIA (FG) Repertorio n. 46241 registrato in data - DONAZIONE ACCETTATA Nota presentata con Modello Unico n. 17161.3/2015 Reparto PI di FOGGIA in atti dal 01/12/2015
--------------------------	---

Visura storica per immobile

Situazione degli atti informatizzati al 27/04/2022

Situazione degli intestati dall'impianto meccanografico

N.	DATI ANAGRAFICI	CODICE FISCALE	DIRITTI E ONERI REALI
1	ORTUSO Libera Maria nata a MONTE SANT'ANGELO (FG) il 12/08/1933	RTSLRM33M52F631B*	(1) Proprieta' 1/2 fino al 13/11/2018
2	ORTUSO Maria Sofia nata a MONTE SANT'ANGELO (FG) il 22/03/1928	RTSMSF28C62F631Q*	(1) Proprieta' 1/2 fino al 21/11/2015
DATI DERIVANTI DA		Impianto meccanografico del 02/01/1978	

Visura telematica

Tributi speciali: Euro 0,90

* Codice Fiscale Validato in Anagrafe Tributaria.

Visura storica per immobile

Situazione degli atti informatizzati al 27/04/2022

Dati della richiesta	Comune di FOGGIA (Codice:D643)
	Provincia di FOGGIA
Catasto Terreni	Foglio: 57 Particella: 457

INTESTATI

1	ORTUSO Dario nato a FOGGIA (FG) il 25/03/1973	RTSDRA73C25D643P*	(1) Proprieta' 1/2 in regime di separazione dei beni
2	ORTUSO Giuseppe nato a FOGGIA (FG) il 01/05/1975	RTSGPP75E01D643T*	(1) Proprieta' 1/2 in regime di separazione dei beni

Unità immobiliare dal 15/09/2014

N.	DATI IDENTIFICATIVI			DATI CLASSAMENTO					DATI DERIVANTI DA	
	Foglio	Particella	Sub	Porz	Qualità Classe	Superficie(m²) ha are ca	Deduz	Reddito		
								Dominicale	Agrario	
1	57	457		-	PASCOLO 4	21 0		Euro 2,17	Euro 1,08	VARIAZIONE D'UFFICIO del 09/09/2014 Pratica n. FG0199293 in atti dal 15/09/2014 IST. PROT. 192463/2014 - FUSIONE DI PLLE (n. 3048.1/2014)
Notifica				Partita						
Annotazioni				di stadio: INCOLTO PRODUTTIVO PARIFICATO - COMPRENDE IL N. 110 E 492						

Nella variazione sono stati soppressi i seguenti immobili:

Foglio:57 Particella:492 ;

Situazione dell'unità immobiliare dal 04/01/2010

N.	DATI IDENTIFICATIVI			DATI CLASSAMENTO					DATI DERIVANTI DA	
	Foglio	Particella	Sub	Porz	Qualità Classe	Superficie(m²) ha are ca	Deduz	Reddito		
								Dominicale	Agrario	
1	57	457		-	PASCOLO 4	15 73		Euro 1,62	Euro 0,81	TABELLA DI VARIAZIONE del 04/01/2010 Pratica n. FG0000699 in atti dal 04/01/2010 FUSIONE DI PARTICELLE E VARIAZIONE DI QUALITA' SU DICHIARAZIONE DI PARTE (n. 389930.1/2009)
Notifica				Partita						

Visura storica per immobile

Situazione degli atti informatizzati al 27/04/2022

Annotazioni	di stadio: INCOLTO PRODUTTIVO PARIFICATO - COMPRENDE IL N. 110
--------------------	--

Nella variazione sono stati soppressi i seguenti immobili:

Foglio:57 Particella:110 ;

Situazione dell'unità immobiliare dal 02/11/2009

N.	DATI IDENTIFICATIVI			DATI CLASSAMENTO					DATI DERIVANTI DA	
	Foglio	Particella	Sub	Porz	Qualità Classe	Superficie(m ²)	Deduz	Reddito		
						ha are ca		Dominicale	Agrario	
1	57	457		-	SEMINATIVO 2	13 49		Euro 8,36	Euro 4,53	
Notifica						Partita				

Nella variazione sono stati soppressi i seguenti immobili:

Foglio:57 Particella:260 ;

Sono stati inoltre variati i seguenti immobili:

Foglio:57 Particella:456 ; Foglio:57 Particella:458 ;

L'intestazione alla data della richiesta deriva dai seguenti atti:

Situazione degli intestati dal 16/01/2018

N.	DATI ANAGRAFICI	CODICE FISCALE	DIRITTI E ONERI REALI
1	ORTUSO Dario nato a FOGGIA (FG) il 25/03/1973	RTSDRA73C25D643P*	(1) Proprieta' 1/2 in regime di separazione dei beni
DATI DERIVANTI DA		Atto del 16/01/2018 Pubblico ufficiale CASCAVILLA DONATO Sede SAN SEVERO (FG) Repertorio n. 9291 registrato in data - COMPRAVENDITA Nota presentata con Modello Unico n. 955.1/2018 Reparto PI di FOGGIA in atti dal 18/01/2018	

Situazione degli intestati dal 25/03/2015

N.	DATI ANAGRAFICI	CODICE FISCALE	DIRITTI E ONERI REALI
1	ORTUSO Giuseppe nato a FOGGIA (FG) il 01/05/1975	RTSGPP75E01D643T*	(1) Proprieta' 1/2 in regime di separazione dei beni

Visura storica per immobile

Situazione degli atti informatizzati al 27/04/2022

DATI DERIVANTI DA	Atto del 25/03/2015 Pubblico ufficiale CASCIVILLA DONATO Sede SAN SEVERO (FG) Repertorio n. 4485 registrato in data - DONAZIONE ACCETTATA Nota presentata con Modello Unico n. 3999.1/2015 Reparto PI di FOGGIA in atti dal 01/04/2015
--------------------------	--

Situazione degli intestati dal 02/11/2009

N.	DATI ANAGRAFICI	CODICE FISCALE	DIRITTI E ONERI REALI
1	IMPAGNATIELLI Grazia nata a FOGGIA (FG) il 14/12/1952	MPGGRZ52T54D643D*	(1) Proprieta' 1/4 fino al 29/09/1981
2	DI TULLO Pasqua nata a MANFREDONIA (FG) il 19/11/1943	DTLPSQ43S59E885L	(1) Proprieta' 1/4 fino al 29/09/1981
3	ORTUSO Matteo nato a LUCERA (FG) il 26/07/1946	RTSMTT46L26E716B*	(1) Proprieta' 1/4 fino al 29/09/1981
4	ORTUSO Libero nato a MANFREDONIA (FG) il 01/08/1941	RTSLBR41M01E885J*	(1) Proprieta' 1/4 fino al 29/09/1981
DATI DERIVANTI DA	FRAZIONAMENTO del 02/11/2009 Pratica n. FG0350887 in atti dal 02/11/2009 presentato il 30/10/2009 (n. 350887.1/2009)		

Situazione degli intestati dal 29/09/1981

N.	DATI ANAGRAFICI	CODICE FISCALE	DIRITTI E ONERI REALI
1	ORTUSO Libero nato a MANFREDONIA (FG) il 01/08/1941	RTSLBR41M01E885J*	(1) Proprieta' 1/4 fino al 16/01/2018
2	DI TULLO Pasqua nata a MANFREDONIA (FG) il 18/11/1943	DTLPSQ43S58E885J*	(1) Proprieta' 1/4 fino al 16/01/2018
3	ORTUSO Matteo nato a LUCERA (FG) il 26/07/1946	RTSMTT46L26E716B*	(1) Proprieta' 1/4 fino al 25/03/2015
4	IMPAGLIATELLI Grazia nata a FOGGIA (FG) il 14/12/1952	MPGGRZ52T54D643D*	(1) Proprieta' 1/4 fino al 25/03/2015
DATI DERIVANTI DA	RETTIFICA DI INTESAZIONE ALL'ATTUALITA' del 29/09/1981 Pubblico ufficiale RIZZO CORALLO Sede MANFREDONIA (FG) Repertorio n. 5794 - UR Sede MANFREDONIA (FG) Registrazione Volume 92 n. 2496 registrato in data 02/10/1981 - IST357890/09 DV.345712/07VEND.PATTO R.D. Voltura n. 21106.1/2009 - Pratica n. FG0359467 in atti dal 10/11/2009		

Situazione dell'unità immobiliare che ha originato il precedente dal 11/06/2008

N.	DATI IDENTIFICATIVI			DATI CLASSAMENTO					DATI DERIVANTI DA			
	Foglio	Particella	Sub	Porz	Qualità Classe	Superficie(m ²)			Deduz	Reddito		
						ha	are	ca		Dominicale	Agrario	
1	57	260	-	-	SEMINATIVO 2	26	60	40		Euro 1.648,78	Euro 893,09	TABELLA DI VARIAZIONE del 05/06/2008 Pratica n. FG0192856 in atti dal 11/06/2008 (n. 185891.1/2008)
Notifica				Partita								
Annotazioni				di immobile: SOSTITUISCE LA PART. 111								

Situazione dell'unità immobiliare dal 11/06/2008

N.	DATI IDENTIFICATIVI			DATI CLASSAMENTO					DATI DERIVANTI DA			
	Foglio	Particella	Sub	Porz	Qualità Classe	Superficie(m ²)			Deduz	Reddito		
						ha	are	ca		Dominicale	Agrario	
1	57	260	-	-	SEMINATIVO 2	26	60	40		Euro 1.648,78	Euro 893,09	TABELLA DI VARIAZIONE del 05/06/2008 Pratica n. FG0192851 in atti dal 11/06/2008 (n. 185891.1/2008)

Visura storica per immobile

Situazione degli atti informatizzati al 27/04/2022

Notifica		Partita			
Annotazioni	di immobile: MIGLIORE PRECISAZIONE DI SUPERFICIE				

Situazione dell'unità immobiliare dal 11/06/2008

N.	DATI IDENTIFICATIVI			DATI CLASSAMENTO					DATI DERIVANTI DA	
	Foglio	Particella	Sub	Porz	Qualità Classe	Superficie(m ²)	Deduz	Reddito		
						ha are ca			Dominicale	Agrario
1	57	260		-	SOPPRESSO					TABELLA DI VARIAZIONE del 05/06/2008 Pratica n. FG0192191 in atti dal 11/06/2008 (n. 185891.1/2008)
Notifica				Partita						
Annotazioni	di stadio: SOPPRESSO E UNITO AL N. 111									

Sono stati inoltre variati i seguenti immobili:

Foglio:57 Particella:111 ;

Situazione dell'unità immobiliare dal 26/03/1994

N.	DATI IDENTIFICATIVI			DATI CLASSAMENTO					DATI DERIVANTI DA	
	Foglio	Particella	Sub	Porz	Qualità Classe	Superficie(m ²)	Deduz	Reddito		
						ha are ca			Dominicale	Agrario
1	57	260		-	SEMINATIVO 2	23 89 72		Euro 1.481,02 L. 2.867.664	Euro 802,22 L. 1.553.318	VARIAZIONE D'UFFICIO del 26/03/1994 in atti dal 29/03/1994 MOD.29 277/90 (n. 70.23/1994)
Notifica				Partita	18176					
Annotazioni	di stadio: DIVISO NEL NM 341									

Sono stati inoltre variati i seguenti immobili:

Foglio:57 Particella:341 ;

Visura storica per immobile

Situazione degli atti informatizzati al 27/04/2022

Situazione dell'unità immobiliare dal 08/11/1993

N.	DATI IDENTIFICATIVI			DATI CLASSAMENTO					DATI DERIVANTI DA			
	Foglio	Particella	Sub	Porz	Qualità Classe	Superficie(m ²)		Deduz	Reddito			
						ha are ca			Dominicale	Agrario		
1	57	260		-	SEMINATIVO 2	24	39	72		L. 2.927.664	L. 1.585.818	REVISIONE DI ELEMENTI CENSUARI in atti dal 08/11/1993 COME DA MODELLO 26 (n. 7291.36/1990)
Notifica						Partita		18176				

Situazione dell'unità immobiliare dal 08/11/1993

N.	DATI IDENTIFICATIVI			DATI CLASSAMENTO					DATI DERIVANTI DA			
	Foglio	Particella	Sub	Porz	Qualità Classe	Superficie(m ²)		Deduz	Reddito			
						ha are ca			Dominicale	Agrario		
1	57	260		-	ULIVETO 3	24	39	72		L. 2.195.748	L. 853.902	REVISIONE DI ELEMENTI CENSUARI in atti dal 08/11/1993 COME DA MODELLO 26 (n. 7291.35/1990)
Notifica						Partita		18176				

Situazione dell'unità immobiliare dal 26/10/1989

N.	DATI IDENTIFICATIVI			DATI CLASSAMENTO					DATI DERIVANTI DA			
	Foglio	Particella	Sub	Porz	Qualità Classe	Superficie(m ²)		Deduz	Reddito			
						ha are ca			Dominicale	Agrario		
1	57	260		-	SEMINATIVO 2	24	39	72		L. 2.927.664	L. 1.585.818	VARIAZIONE D'UFFICIO in atti dal 26/10/1989 (n. 32.34/1989)
Notifica						Partita		18176				

Sono stati inoltre variati i seguenti immobili:

Foglio:57 Particella:320 ; Foglio:57 Particella:321 ;

Visura storica per immobile

Situazione degli atti informatizzati al 27/04/2022

Situazione dell'unità immobiliare dall'impianto meccanografico

N.	DATI IDENTIFICATIVI			DATI CLASSAMENTO					DATI DERIVANTI DA			
	Foglio	Particella	Sub	Porz	Qualità Classe	Superficie(m ²)			Deduz	Reddito		
						ha are ca				Dominicale	Agrario	
1	57	260		-	SEMINATIVO 2	24	44	40		L. 2.933.280	L. 1.588.860	Impianto meccanografico del 02/01/1978
Notifica						Partita			1657			

L'intestazione alla data della richiesta deriva dai seguenti atti:

Situazione degli intestati dal 05/06/2008

N.	DATI ANAGRAFICI	CODICE FISCALE	DIRITTI E ONERI REALI
1	IMPAGNATIELLI Grazia nata a FOGGIA (FG) il 14/12/1952	MPGGRZ52T54D643D*	(1) Proprieta' 1/4 fino al 02/11/2009
2	ORTUSO Matteo nato a LUCERA (FG) il 26/07/1946	RTSMTT46L26E716B*	(1) Proprieta' 1/4 fino al 02/11/2009
3	DI TULLO Pasqua nata a MANFREDONIA (FG) il 19/11/1943	DTLPSQ43S59E885L	(1) Proprieta' 1/4 fino al 02/11/2009
4	ORTUSO Libero nato a MANFREDONIA (FG) il 01/08/1941	RTSLBR41M01E885J*	(1) Proprieta' 1/4 fino al 02/11/2009
DATI DERIVANTI DA		del 05/06/2008 Pratica n. FG0192851 Variazione in atti dal 11/06/2008 (n. 185891.1/2008)	

Situazione degli intestati dal 26/10/1989

N.	DATI ANAGRAFICI	CODICE FISCALE	DIRITTI E ONERI REALI
1	ORTUSO Matteo nato a LUCERA (FG) il 26/07/1946	RTSMTT46L26E716B*	(1) Proprieta' 1/4 fino al 05/06/2008
2	ORTUSO Libero nato a MANFREDONIA (FG) il 01/08/1941	RTSLBR41M01E885J*	(1) Proprieta' 1/4 fino al 05/06/2008
3	IMPAGLIATELLI Grazia nata a FOGGIA (FG) il 14/12/1952	MPGGRZ52T54D643D*	(1) Proprieta' 1/4 fino al 05/06/2008
4	DI TULLO Pasqua nata a MANFREDONIA (FG) il 18/11/1943	DTLPSQ43S58E885J*	(1) Proprieta' 1/4 fino al 05/06/2008
DATI DERIVANTI DA		VOLTURA D'UFFICIO del 26/10/1989 Pubblico ufficiale VARIZA.3234/89 registrato in data - ESEGUITA AI SOLI FINI DELLA CONTINUITA' STORICA Voltura n. 21110.1/2009 - Pratica n. FG0359490 in atti dal 10/11/2009	

Situazione degli intestati dal 29/09/1981

N.	DATI ANAGRAFICI	CODICE FISCALE	DIRITTI E ONERI REALI
1	IMPAGNATIELLI Grazia nata a FOGGIA (FG) il 14/12/1952	MPGGRZ52T54D643D*	(1) Proprieta' 1/4 fino al 26/10/1989
2	ORTUSO Matteo nato a LUCERA (FG) il 26/07/1946	RTSMTT46L26E716B*	(1) Proprieta' 1/4 fino al 26/10/1989
3	DI TULLO Pasqua nata a MANFREDONIA (FG) il 19/11/1943	DTLPSQ43S59E885L	(1) Proprieta' 1/4 fino al 26/10/1989
4	ORTUSO Libero nato a MANFREDONIA (FG) il 01/08/1941	RTSLBR41M01E885J*	(1) Proprieta' 1/4 fino al 26/10/1989
DATI DERIVANTI DA		Atto del 29/09/1981 Pubblico ufficiale RIZZO CORALLO Sede FOGGIA (FG) Repertorio n. 5794 - UR Sede MANFREDONIA (FG) Registrazione Volume 92 n. 2496 registrato in data 02/10/1981 - VEND.PATTO RISER.DOM.FINO AL 15/11/2011 Voltura n. 19264.1/2007 - Pratica n. FG0345712 in atti dal 24/09/2007	

Visura storica per immobile

Situazione degli atti informatizzati al 27/04/2022

Situazione degli intestati dal 29/09/1981

N.	DATI ANAGRAFICI	CODICE FISCALE	DIRITTI E ONERI REALI
1	CASSA PER LA FORMAZIONE DELLA PROPRIETA' CONTADINA Sede in ROMA (RM)	80093830588*	(1) Proprieta' 1000/1000 fino al 29/09/1981
DATI DERIVANTI DA Atto del 29/09/1981 Pubblico ufficiale RIZZO CORALLO FILI Sede MANFREDONIA (FG) Repertorio n. 5793 - UR Sede MANFREDONIA (FG) Registrazione Volume 92 n. 2495 registrato in data 02/10/1981 - Voltura n. 830981 in atti dal 18/12/1985			

Situazione degli intestati dal 29/09/1981

N.	DATI ANAGRAFICI	CODICE FISCALE	DIRITTI E ONERI REALI
1	ORTUSO Libero nato a MANFREDONIA (FG) il 01/08/1941	RTSLBR41M01E885J*	(99) proprietario per 1/2 in regime di comunione legale fino al 29/09/1981
2	IMPAGLIATELLI Grazia nata a FOGGIA (FG) il 14/12/1952	MPGGRZ52T54D643D*	(99) proprietaria per 1/2 in regime di comunione legale fino al 29/09/1981
3	ORTUSO Matteo nato a LUCERA (FG) il 26/07/1946	RTSMTT46L26E716B*	(99) proprietario per 1/2 in regime di comunione legale fino al 29/09/1981
4	DI TULLO Pasqua nata a MANFREDONIA (FG) il 18/11/1943	DTLPSQ43S58E885J*	(99) proprietaria per 1/2 in regime di comunione legale fino al 29/09/1981
DATI DERIVANTI DA Atto del 29/09/1981 Pubblico ufficiale RIZZO CORALLO FILI Sede MANFREDONIA (FG) Repertorio n. 5794 - UR Sede MANFREDONIA (FG) Registrazione Volume 92 n. 2496 registrato in data 02/10/1981 - Voltura n. 779781 in atti dal 18/12/1985			

Situazione degli intestati dall'impianto meccanografico

N.	DATI ANAGRAFICI	CODICE FISCALE	DIRITTI E ONERI REALI
1	DI GIOIA Lucia Fu Francesco Paolo		(99) fino al 29/09/1981
DATI DERIVANTI DA Impianto meccanografico del 02/01/1978			

Visura telematica

Tributi speciali: Euro 0,90

* Codice Fiscale Validato in Anagrafe Tributaria.

Visura storica per immobile

Situazione degli atti informatizzati al 27/04/2022

Dati della richiesta	Comune di FOGGIA (Codice:D643)
	Provincia di FOGGIA
Catasto Terreni	Foglio: 57 Particella: 108

INTESTATI

1	DI GIOIA Lucia nata a FOGGIA (FG) il 02/10/1907	DGILCU07R42D643S*	(1) Proprieta' 36/54
2	ORTUSO Dario nato a FOGGIA (FG) il 25/03/1973	RTSDRA73C25D643P*	(1) Proprieta' 9/54 in regime di separazione dei beni
3	ORTUSO Giuseppe nato a FOGGIA (FG) il 01/05/1975	RTSGPP75E01D643T*	(1) Proprieta' 9/54 in regime di separazione dei beni

Unità immobiliare dall'impianto meccanografico

N.	DATI IDENTIFICATIVI			DATI CLASSAMENTO					DATI DERIVANTI DA	
	Foglio	Particella	Sub	Porz	Qualità Classe	Superficie(m ²)	Deduz	Reddito		
						ha are ca		Dominicale		Agrario
1	57	108		-	SEMINATIVO 2	53 26		Euro 33,01 L. 63.912	Euro 17,88 L. 34.619	Impianto meccanografico del 02/01/1978
Notifica						Partita	1718			

L'intestazione alla data della richiesta deriva dai seguenti atti:

Situazione degli intestati dal 04/03/2020

N.	DATI ANAGRAFICI	CODICE FISCALE	DIRITTI E ONERI REALI
1	DI GIOIA Lucia nata a FOGGIA (FG) il 02/10/1907	DGILCU07R42D643S*	(1) Proprieta' 36/54
2	ORTUSO Dario nato a FOGGIA (FG) il 25/03/1973	RTSDRA73C25D643P*	(1) Proprieta' 9/54 in regime di separazione dei beni
3	ORTUSO Giuseppe nato a FOGGIA (FG) il 01/05/1975	RTSGPP75E01D643T*	(1) Proprieta' 9/54 in regime di separazione dei beni

Visura storica per immobile

Situazione degli atti informatizzati al 27/04/2022

DATI DERIVANTI DA	Atto del 04/03/2020 Pubblico ufficiale CASCIVILLA DONATO Sede CERIGNOLA (FG) Repertorio n. 12765 - UU Sede FOGGIA (FG) Registrazione n. 4613 registrato in data 11/03/2020 - COMPRAVENDITA Voltura n. 5623.3/2020 - Pratica n. FG0059369 in atti dal 21/07/2020
--------------------------	---

Situazione degli intestati dall'impianto meccanografico

N.	DATI ANAGRAFICI	CODICE FISCALE	DIRITTI E ONERI REALI
1	DI GIOIA Lucia Fu Francesco Paolo		(3) Comproprietario fino al 04/03/2020
2	FACCIORUSSO Nicola Fu Francesco		(3) Comproprietario fino al 04/03/2020
3	DE MEO Maria Di Michele Mar Facciorusso		(3) Comproprietario fino al 04/03/2020
DATI DERIVANTI DA	Impianto meccanografico del 02/01/1978		

Visura telematica

Tributi speciali: Euro 0,90

* Codice Fiscale Validato in Anagrafe Tributaria.

Visura storica per immobile

Situazione degli atti informatizzati al 27/04/2022

Dati della richiesta	Comune di FOGGIA (Codice:D643)
Catasto Terreni	Provincia di FOGGIA
	Foglio: 57 Particella: 112

INTESTATO

1	SAVINO Grazia nata a SAN GIOVANNI ROTONDO (FG) il 23/11/1947	SVNGRZ47S63H926W*	(1) Proprieta' 1/1
---	--	-------------------	--------------------

Unità immobiliare dal 23/11/2020

N.	DATI IDENTIFICATIVI			DATI CLASSAMENTO					DATI DERIVANTI DA	
	Foglio	Particella	Sub	Porz	Qualità Classe	Superficie(m²)	Deduz	Reddito		
						ha are ca		Dominicale	Agrario	
1	57	112		-	ORTO U	4 0		Euro 578,43	Euro 258,23	TABELLA DI VARIAZIONE del 23/11/2020 Pratica n. FG0138101 in atti dal 23/11/2020 TRASMISSIONE DATI AGEA AI SENSI DEL DL 3.10.2006 N. 262 (n. 18452.1/2020)
Notifica				Partita						
Annotazioni				di stadio: Variazione culturale eseguita ai sensi del DI 3.10.2006 n. 262, convertito con modificazioni nella legge 24.11.2006 n. 286 e successive modificazioni (anno 2020) - Eseguita a seguito di dichiarazione resa il 12/06/2020 all'Organismo Pagatore AGEA con la domanda AGEA.ADU.2020.0751271 (Scheda validazione/fascicolo prot. n. AGEA.CAA6014.2020.0001799) - Classamento per parificazione con la qualita' 29 - VIGNETO, classe 01						

Situazione dell'unità immobiliare dal 09/12/2014

N.	DATI IDENTIFICATIVI			DATI CLASSAMENTO					DATI DERIVANTI DA	
	Foglio	Particella	Sub	Porz	Qualità Classe	Superficie(m²)	Deduz	Reddito		
						ha are ca		Dominicale	Agrario	
1	57	112		-	SEMIN IRRIG U	4 0		Euro 330,53	Euro 185,92	TABELLA DI VARIAZIONE del 09/12/2014 Pratica n. FG0317733 in atti dal 09/12/2014 TRASMISSIONE DATI AGEA AI SENSI DEL DL 3.10.2006 N. 262 (n. 11762.1/2014)
Notifica				Partita						
Annotazioni				di stadio: Variazione culturale eseguita ai sensi del DI 3.10.2006 n. 262, convertito con modificazioni nella legge 24.11.2006 n. 286 e successive modificazioni (anno 2014) - Eseguita a seguito di dichiarazione resa il 07/05/2014 all'Organismo Pagatore AGEA con la domanda AGEA.ADU.2014.0349136 (Scheda validazione/fascicolo prot. n. AGEA.CAA2284.2014.0001020) - Classamento per parificazione con la qualita' 29 - VIGNETO, classe 02						

Visura storica per immobile

Situazione degli atti informatizzati al 27/04/2022

Situazione dell'unità immobiliare dal 05/02/1988

N.	DATI IDENTIFICATIVI			DATI CLASSAMENTO						DATI DERIVANTI DA
	Foglio	Particella	Sub	Porz	Qualità Classe	Superficie(m ²)	Deduz	Reddito		
						ha are ca		Dominicale	Agrario	
1	57	112		-	SEMINATIVO 2	4 0		Euro 247,90 L. 480.000	Euro 134,28 L. 260.000	FRAZIONAMENTO del 05/02/1988 in atti dal 05/03/1990 (n. 26.1/1988)
Notifica						Partita	131917			

Sono stati inoltre variati i seguenti immobili:

Foglio:57 Particella:279 ;

Situazione dell'unità immobiliare dall'impianto meccanografico

N.	DATI IDENTIFICATIVI			DATI CLASSAMENTO						DATI DERIVANTI DA
	Foglio	Particella	Sub	Porz	Qualità Classe	Superficie(m ²)	Deduz	Reddito		
						ha are ca		Dominicale	Agrario	
1	57	112		-	SEMINATIVO 2	12 26 24		L. 1.471.488	L. 797.056	Impianto meccanografico del 02/01/1978
Notifica						Partita	7562			

L'intestazione alla data della richiesta deriva dai seguenti atti:

Situazione degli intestati dal 01/05/2015

N.	DATI ANAGRAFICI	CODICE FISCALE	DIRITTI E ONERI REALI
1	SAVINO Grazia nata a SAN GIOVANNI ROTONDO (FG) il 23/11/1947	SVNGRZ47S63H926W*	(1) Proprieta' 1/1
DATI DERIVANTI DA RICONGIUNGIMENTO DI USUFRUTTO del 01/05/2015 Pubblico ufficiale SAVINO Sede SAN GIOVANNI ROTONDO (FG) registrato in data - IN MORTE DI POMPILIO NUNZIA Voltura n. 8941.1/2015 - Pratica n. FG0121527 in atti dal 26/05/2015			

Situazione degli intestati dal 24/01/2002

N.	DATI ANAGRAFICI	CODICE FISCALE	DIRITTI E ONERI REALI
1	POMPILIO Nunzia nata a SAN GIOVANNI ROTONDO (FG) il 26/08/1920	PMPNNZ20M66H926J*	(8) Usufrutto 1/1 fino al 01/05/2015
2	SAVINO Grazia nata a SAN GIOVANNI ROTONDO (FG) il 23/11/1947	SVNGRZ47S63H926W*	(2) Nuda proprieta' 1/1 fino al 01/05/2015

Visura storica per immobile

Situazione degli atti informatizzati al 27/04/2022

DATI DERIVANTI DA	RICONGIUNGIMENTO DI USUFRUTTO del 24/01/2002 registrato in data - Voltura n. 2827.1/2003 - Pratica n. 00002245 in atti dal 10/03/2003
--------------------------	---

Situazione degli intestati dal 19/12/1991

N.	DATI ANAGRAFICI	CODICE FISCALE	DIRITTI E ONERI REALI
1	SAVINO Grazia nata a SAN GIOVANNI ROTONDO (FG) il 23/11/1947	SVNGRZ47S63H926W*	(1) Proprieta' 1000/1000 fino al 24/01/2002
2	POMPILIO Nunzia nata a SAN GIOVANNI ROTONDO (FG) il 26/08/1920	PMPNNZ20M66H926J*	(8) Usufrutto 1/2 fino al 24/01/2002
3	SAVINO Giovanni nato a SAN GIOVANNI ROTONDO (FG) il 16/07/1915	SVNGNN15L16H926G*	(8) Usufrutto 1/2 fino al 24/01/2002
DATI DERIVANTI DA	Atto del 19/12/1991 Pubblico ufficiale FRUMENTO G. Sede SAN GIOVANNI ROTONDO (FG) Repertorio n. 17341 - Voltura n. 2850.1/1992 in atti dal 13/01/1993		

Situazione degli intestati dall'impianto meccanografico

N.	DATI ANAGRAFICI	CODICE FISCALE	DIRITTI E ONERI REALI
1	SAVINO Giovanni nato a SAN GIOVANNI ROTONDO (FG) il 16/07/1915	SVNGNN15L16H926G*	(3) Comproprietario fino al 19/12/1991
2	POMPILIO Nunzia Mar Savinonata a SAN GIOVANNI ROTONDO (FG) il 26/08/1920	PMPNNZ20M66H926J*	(3) Comproprietario fino al 19/12/1991
DATI DERIVANTI DA	Impianto meccanografico del 02/01/1978		

Visura telematica

Tributi speciali: Euro 0,90

* Codice Fiscale Validato in Anagrafe Tributaria.

Visura storica per immobile

Situazione degli atti informatizzati al 27/04/2022

Dati della richiesta	Comune di FOGGIA (Codice:D643)
Catasto Terreni	Provincia di FOGGIA
	Foglio: 57 Particella: 4

INTESTATO

1	ZICHELLA Giuseppe nato a FOGGIA (FG) il 29/05/1950	ZCHGPP50E29D643K*	(1) Proprieta' 1/1
---	--	-------------------	--------------------

Unità immobiliare dal 15/12/2011

N.	DATI IDENTIFICATIVI			DATI CLASSAMENTO						DATI DERIVANTI DA		
	Foglio	Particella	Sub	Porz	Qualità Classe	Superficie(m ²)		Deduz	Reddito			
						ha are ca			Dominicale	Agrario		
1	57	4		-	SEMIN IRRIG U	3	98	45		Euro 329,25		Euro 185,20
Notifica				Partita								
Annotazioni				di stadio: VARIAZIONE COLTURALE ESEGUITA AI SENSI DEL DL 3.10.2006 N. 262, CONVERTITO CON MODIFICAZIONI NELLA LEGGE 24.11.2006 N. 286 E SUCCESSIVE MODIFICAZIONI (ANNO 2011) - CLASSAMENTO PER PARIFICAZIONE CON LA QUALITA' 29 - VIGNETO , CLASSE 02								

Situazione dell'unità immobiliare dal 23/02/2011

N.	DATI IDENTIFICATIVI			DATI CLASSAMENTO						DATI DERIVANTI DA		
	Foglio	Particella	Sub	Porz	Qualità Classe	Superficie(m ²)		Deduz	Reddito			
						ha are ca			Dominicale	Agrario		
1	57	4		-	SEMINATIVO 2	3	98	45		Euro 246,94		Euro 133,76
Notifica				Partita								
Annotazioni				di stadio: VARIAZIONE DI QUALITA' SU DICHIARAZIONE DI PARTE								

Visura storica per immobile

Situazione degli atti informatizzati al 27/04/2022

Situazione dell'unità immobiliare dal 13/12/2007

N.	DATI IDENTIFICATIVI			DATI CLASSAMENTO					DATI DERIVANTI DA	
	Foglio	Particella	Sub	Porz	Qualità Classe	Superficie(m ²)	Deduz	Reddito		
						ha are ca		Dominicale	Agrario	
1	57	4		AA	SEMINATIVO 2	2 98 34		Euro 184,90	Euro 100,15	
				AB	VIGNETO 1	1 0 11		Euro 144,77	Euro 64,63	
Notifica						Partita				
Annotazioni				di stadio: VARIAZIONE COLTURALE ESEGUITA AI SENSI DEL DL 3.10.2006 N. 262, CONVERTITO CON MODIFICAZIONI NELLA LEGGE 24.11.2006 N. 286 (ANNO 2007) - QUALITA' DICHIARATA O PARIFICATA A COLTURA PRESENTE NEL QUADRO TARIFFARIO DEL COMUNE						

Situazione dell'unità immobiliare dal 24/06/2005

N.	DATI IDENTIFICATIVI			DATI CLASSAMENTO					DATI DERIVANTI DA	
	Foglio	Particella	Sub	Porz	Qualità Classe	Superficie(m ²)	Deduz	Reddito		
						ha are ca		Dominicale	Agrario	
1	57	4		-	SEMINATIVO 2	3 98 45		Euro 246,94	Euro 133,76	
Notifica						Partita				

Situazione degli intestati relativa ad atto del 28/06/1977 (antecedente all'impianto meccanografico)

N.	DATI IDENTIFICATIVI			DATI CLASSAMENTO					DATI DERIVANTI DA	
	Foglio	Particella	Sub	Porz	Qualità Classe	Superficie(m ²)	Deduz	Reddito		
						ha are ca		Dominicale	Agrario	
1	57	4		-	SEMINATIVO 2	3 98 45		Euro 246,94 L. 478.140	Euro 133,76 L. 258.993	
Notifica						Partita		9230		

Sono stati inoltre variati i seguenti immobili:

Foglio:57 Particella:161 ;

Visura storica per immobile

Situazione degli atti informatizzati al 27/04/2022

Situazione dell'unità immobiliare dall'impianto meccanografico

N.	DATI IDENTIFICATIVI			DATI CLASSAMENTO					DATI DERIVANTI DA	
	Foglio	Particella	Sub	Porz	Qualità Classe	Superficie(m ²)	Deduz	Reddito		
						ha are ca		Dominicale	Agrario	
1	57	4		-	SEMINATIVO 2	3 98 45		L. 478.140	L. 258.993	
Notifica						Partita	9230			

L'intestazione alla data della richiesta deriva dai seguenti atti:

Situazione degli intestati dal 24/08/2014

N.	DATI ANAGRAFICI	CODICE FISCALE	DIRITTI E ONERI REALI
1	ZICHELLA Giuseppe nato a FOGGIA (FG) il 29/05/1950	ZCHGPP50E29D643K*	(1) Proprieta' 1/1
DATI DERIVANTI DA RICONGIUNGIMENTO DI USUFRUTTO del 24/08/2014 Pubblico ufficiale ZICHELLA Sede FOGGIA (FG) registrato in data - IN MORTE DI ZICHELLA ANTONIO Voltura n. 16161.1/2014 - Pratica n. FG0203036 in atti dal 18/09/2014			

Situazione degli intestati dal 28/07/2010

N.	DATI ANAGRAFICI	CODICE FISCALE	DIRITTI E ONERI REALI
1	ZICHELLA Antonio nato a FOGGIA (FG) il 02/11/1926	ZCHNTN26S02D643J*	(8) Usufrutto 1/1 fino al 24/08/2014
2	ZICHELLA Giuseppe nato a FOGGIA (FG) il 29/05/1950	ZCHGPP50E29D643K*	(2) Nuda proprieta' 1/1 bene personale fino al 24/08/2014
DATI DERIVANTI DA Atto del 28/07/2010 Pubblico ufficiale SANNONER ROSSELLA Sede FOGGIA (FG) Repertorio n. 37544 registrato in data - DONAZIONE ACCETTATA Nota presentata con Modello Unico n. 11737.1/2010 Reparto PI di FOGGIA in atti dal 04/08/2010			

Situazione degli intestati dall'impianto meccanografico

N.	DATI ANAGRAFICI	CODICE FISCALE	DIRITTI E ONERI REALI
1	ZICHELLA Antonio nato a FOGGIA (FG) il 02/11/1926	ZCHNTN26S02D643J*	(1) Proprieta' 1000/1000 fino al 28/07/2010
DATI DERIVANTI DA Impianto meccanografico del 02/01/1978			

Visura telematica

Tributi speciali: Euro 0,90

* Codice Fiscale Validato in Anagrafe Tributaria.

Visura storica per immobile

Situazione degli atti informatizzati al 27/04/2022

Dati della richiesta	Comune di FOGGIA (Codice:D643)
Catasto Terreni	Provincia di FOGGIA
	Foglio: 57 Particella: 255

INTESTATO

1 CIFALDI Giovanni nato a FOGGIA (FG) il 17/10/1966	CFLGNN66R17D643Z*	(1) Proprieta' 1/1
---	-------------------	--------------------

Unità immobiliare dal 17/12/2015

N.	DATI IDENTIFICATIVI			DATI CLASSAMENTO					DATI DERIVANTI DA			
	Foglio	Particella	Sub	Porz	Qualità Classe	Superficie(m²)			Deduz	Reddito		
						ha are ca				Dominicale	Agrario	
1	57	255		-	SEMIN IRRIG U	3	62	25		Euro 299,34	Euro 168,38	TABELLA DI VARIAZIONE del 17/12/2015 Pratica n. FG0267018 in atti dal 17/12/2015 TRASMISSIONE DATI AGEA AI SENSI DEL DL 3.10.2006 N. 262 (n. 8146.1/2015)
Notifica				Partita								
Annotazioni				di immobile: VARIATO COL 323 E COMPRENDE IL 325; di stadio: Variazione culturale eseguita ai sensi del DL 3.10.2006 n. 262, convertito con modificazioni nella legge 24.11.2006 n. 286 e successive modificazioni (anno 2015) - Eseguita a seguito di dichiarazione resa il 13/06/2015 all'Organismo Pagatore AGEA con la domanda AGEA.ADU.2015.0383455 (Scheda validazione/fascicolo prot. n. AGEA.CAA2174.2015.0004614) - Classamento per parificazione con la qualità '29 - VIGNETO, classe 02								

Situazione dell'unità immobiliare dal 22/12/2009

N.	DATI IDENTIFICATIVI			DATI CLASSAMENTO					DATI DERIVANTI DA			
	Foglio	Particella	Sub	Porz	Qualità Classe	Superficie(m²)			Deduz	Reddito		
						ha are ca				Dominicale	Agrario	
1	57	255		AA	SEMIN IRRIG U	3	35	0		Euro 276,82	Euro 155,71	TABELLA DI VARIAZIONE del 22/12/2009 Pratica n. FG0413993 in atti dal 22/12/2009 TRASMISSIONE DATI AGEA AI SENSI DEL DL 3.10.2006 N.262 (n. 13996.1/2009)
				AB	VIGNETO 1	27	25			Euro 39,41	Euro 17,59	
Notifica				Partita								

Visura storica per immobile

Situazione degli atti informatizzati al 27/04/2022

Annotazioni	di immobile: VARIATO COL 323 E COMPRENDE IL 325; di stadio: VARIAZIONE CULTURALE ESEGUITA AI SENSI DEL DL 3.10.2006 N. 262, CONVERTITO CON MODIFICAZIONI NELLA LEGGE 24.11.2006 N. 286 E SUCCESSIVE MODIFICAZIONI (ANNO 2009) PORZIONE AA: CLASSAMENTO PER PARIFICAZIONE CON LA QUALITA` 29 - VIGNETO , CLASSE 02
--------------------	---

Situazione dell'unità immobiliare dal 18/02/1994

N.	DATI IDENTIFICATIVI			DATI CLASSAMENTO					DATI DERIVANTI DA	
	Foglio	Particella	Sub	Porz	Qualità Classe	Superficie(m²)	Deduz	Reddito		
						ha are ca		Dominicale		Agrario
1	57	255		-	VIGNETO 1	3 62 25		Euro 523,84 L. 1.014.300	Euro 233,86 L. 452.813	VARIAZIONE D'UFFICIO del 18/02/1994 in atti dal 19/02/1994 (n. 42.6/1994)
Notifica				Partita		11610				
Annotazioni				di immobile: VARIATO COL 323 E COMPRENDE IL 325						

Nella variazione sono stati soppressi i seguenti immobili:

Foglio:57 Particella:149 ; Foglio:57 Particella:325 ;

Sono stati inoltre variati i seguenti immobili:

Foglio:57 Particella:26 ; Foglio:57 Particella:323 ; Foglio:57 Particella:324 ;

Situazione dell'unità immobiliare dal 29/12/1989

N.	DATI IDENTIFICATIVI			DATI CLASSAMENTO					DATI DERIVANTI DA	
	Foglio	Particella	Sub	Porz	Qualità Classe	Superficie(m²)	Deduz	Reddito		
						ha are ca		Dominicale		Agrario
1	57	255		-	VIGNETO 1	3 0		L. 840.000	L. 375.000	VARIAZIONE D'UFFICIO del 29/12/1989 in atti dal 08/05/1990 (n. 109.1/1989)
Notifica				Partita		11610				
Annotazioni				di immobile: DIVISO NEI NN.255,325,323 E 324						

Nella variazione sono stati soppressi i seguenti immobili:

Foglio:24 Particella:190 ; Foglio:24 Particella:192 ; Foglio:24 Particella:194 ; Foglio:87 Particella:24 ; Foglio:87 Particella:26 ; Foglio:120 Particella:202 ; Foglio:149 Particella:45 ; Foglio:149 Particella:100 ; Foglio:149 Particella:102 ; Foglio:185 Particella:179 ;

Sono stati inoltre variati i seguenti immobili:

Foglio:9 Particella:325 ; Foglio:9 Particella:327 ; Foglio:11 Particella:64 ; Foglio:11 Particella:100 ; Foglio:11 Particella:102 ; Foglio:18 Particella:145 ; Foglio:18 Particella:146 ; Foglio:18 Particella:148 ; Foglio:23 Particella:45 ; Foglio:23 Particella:107 ; Foglio:23 Particella:109 ; Foglio:23 Particella:115 ; Foglio:23 Particella:116 ; Foglio:23 Particella:171 ; Foglio:23 Particella:220 ; Foglio:23 Particella:251 ; Foglio:24 Particella:84 ; Foglio:24 Particella:103 ;

Visura storica per immobile

Situazione degli atti informatizzati al 27/04/2022

Foglio:24 Particella:156 ; Foglio:24 Particella:158 ; Foglio:24 Particella:204 ; Foglio:25 Particella:50 ; Foglio:25 Particella:58 ; Foglio:25 Particella:104 ; Foglio:26 Particella:25 ; Foglio:26 Particella:26 ; Foglio:32 Particella:262 ; Foglio:32 Particella:318 ; Foglio:32 Particella:486 ; Foglio:38 Particella:225 ; Foglio:51 Particella:6 ; Foglio:54 Particella:86 ; Foglio:54 Particella:87 ; Foglio:54 Particella:96 ; Foglio:54 Particella:97 ; Foglio:54 Particella:277 ; Foglio:54 Particella:278 ; Foglio:54 Particella:279 ; Foglio:57 Particella:169 ; Foglio:57 Particella:323 ; Foglio:57 Particella:324 ; Foglio:57 Particella:325 ; Foglio:68 Particella:34 ; Foglio:75 Particella:63 ; Foglio:75 Particella:64 ; Foglio:84 Particella:7 ; Foglio:84 Particella:23 ; Foglio:84 Particella:24 ; Foglio:84 Particella:48 ; Foglio:85 Particella:1 ; Foglio:85 Particella:21 ; Foglio:85 Particella:46 ; Foglio:85 Particella:47 ; Foglio:87 Particella:8 ; Foglio:87 Particella:25 ; Foglio:100 Particella:66 ; Foglio:105 Particella:21 ; Foglio:106 Particella:45 ; Foglio:114 Particella:11 ; Foglio:114 Particella:28 ; Foglio:114 Particella:32 ; Foglio:114 Particella:51 ; Foglio:114 Particella:95 ; Foglio:119 Particella:66 ; Foglio:119 Particella:154 ; Foglio:119 Particella:194 ; Foglio:119 Particella:195 ; Foglio:119 Particella:354 ; Foglio:119 Particella:396 ; Foglio:119 Particella:397 ; Foglio:120 Particella:65 ; Foglio:120 Particella:100 ; Foglio:120 Particella:137 ; Foglio:120 Particella:201 ; Foglio:120 Particella:368 ; Foglio:132 Particella:14 ; Foglio:132 Particella:36 ; Foglio:132 Particella:37 ; Foglio:132 Particella:38 ; Foglio:138 Particella:115 ; Foglio:138 Particella:116 ; Foglio:138 Particella:117 ; Foglio:140 Particella:212 ; Foglio:141 Particella:97 ; Foglio:141 Particella:100 ; Foglio:141 Particella:110 ; Foglio:144 Particella:34 ; Foglio:147 Particella:15 ; Foglio:147 Particella:389 ; Foglio:147 Particella:409 ; Foglio:147 Particella:410 ; Foglio:147 Particella:412 ; Foglio:147 Particella:416 ; Foglio:147 Particella:436 ; Foglio:147 Particella:447 ; Foglio:147 Particella:449 ; Foglio:147 Particella:478 ; Foglio:147 Particella:487 ; Foglio:147 Particella:488 ; Foglio:147 Particella:489 ; Foglio:147 Particella:659 ; Foglio:148 Particella:263 ; Foglio:148 Particella:268 ; Foglio:148 Particella:270 ; Foglio:148 Particella:271 ; Foglio:149 Particella:6 ; Foglio:151 Particella:1 ; Foglio:151 Particella:92 ; Foglio:151 Particella:93 ; Foglio:151 Particella:94 ; Foglio:151 Particella:95 ; Foglio:160 Particella:12 ; Foglio:160 Particella:46 ; Foglio:177 Particella:21 ; Foglio:177 Particella:22 ; Foglio:179 Particella:25 ; Foglio:179 Particella:153 ; Foglio:181 Particella:15 ; Foglio:181 Particella:316 ; Foglio:181 Particella:323 ; Foglio:181 Particella:326 ; Foglio:185 Particella:184 ; Foglio:185 Particella:199 ; Foglio:185 Particella:440 ; Foglio:185 Particella:441 ; Foglio:198 Particella:104 ; Foglio:198 Particella:112 ; Foglio:198 Particella:302 ; Foglio:202 Particella:308 ; Foglio:202 Particella:326 ; Foglio:203 Particella:182 ; Foglio:204 Particella:35 ; Foglio:204 Particella:36 ; Foglio:204 Particella:46 ; Foglio:204 Particella:47 ; Foglio:211 Particella:227 ; Foglio:212 Particella:147 ; Foglio:212 Particella:148 ; Foglio:213 Particella:102 ; Foglio:215 Particella:279 ; Foglio:215 Particella:343 ; Foglio:215 Particella:344 ; Foglio:217 Particella:10 ;

Situazione dell'unità immobiliare dall'impianto meccanografico

N.	DATI IDENTIFICATIVI			DATI CLASSAMENTO					DATI DERIVANTI DA		
	Foglio	Particella	Sub	Porz	Qualità Classe	Superficie(m ²)		Deduz	Reddito		
						ha are ca				Dominicale	Agrario
1	57	255		-	VIGNETO 1	7	62	50		L. 2.135.000	L. 953.125
Notifica						Partita		11610			Impianto meccanografico del 02/01/1978

L'intestazione alla data della richiesta deriva dai seguenti atti:

Visura storica per immobile

Situazione degli atti informatizzati al 27/04/2022

Situazione degli intestati dal 23/02/2018

N.	DATI ANAGRAFICI	CODICE FISCALE	DIRITTI E ONERI REALI
1	CIFALDI Giovanni nato a FOGGIA (FG) il 17/10/1966	CFLGNN66R17D643Z*	(1) Proprieta' 1/1
DATI DERIVANTI DA Atto del 23/02/2018 Pubblico ufficiale PEPE ANTONIO Sede FOGGIA (FG) Repertorio n. 22874 registrato in data - DIVISIONE Nota presentata con Modello Unico n. 4089.3/2018 Reparto PI di FOGGIA in atti dal 09/03/2018			

Situazione degli intestati dal 18/03/2017

N.	DATI ANAGRAFICI	CODICE FISCALE	DIRITTI E ONERI REALI
1	CIFALDI Emilia nata a FOGGIA (FG) il 22/04/1968	CFLMLE68D62D643A*	(1) Proprieta' 1/2 fino al 23/02/2018
2	CIFALDI Giovanni nato a FOGGIA (FG) il 17/10/1966	CFLGNN66R17D643Z*	(1) Proprieta' 1/2 fino al 23/02/2018
DATI DERIVANTI DA DENUNZIA (NEI PASSAGGI PER CAUSA DI MORTE) del 18/03/2017 Pubblico ufficiale CIFALDI Sede FOGGIA (FG) - UU Sede FOGGIA (FG) Registrazione Volume 9990 n. 1315 registrato in data 24/10/2017 - DICHIAR. DI SUCCES. DI CIFALDI CIRIACO Voltura n. 16380.2/2017 - Pratica n. FG0191344 in atti dal 03/11/2017			

Situazione degli intestati dall'impianto meccanografico

N.	DATI ANAGRAFICI	CODICE FISCALE	DIRITTI E ONERI REALI
1	CIFALDI Ciriaco nato a MONTAGUTO (AV) il 20/01/1926	CFLCRC26A20F397B*	(1) Proprieta' 1000/1000 fino al 18/03/2017
DATI DERIVANTI DA Impianto meccanografico del 02/01/1978			

Visura telematica

Tributi speciali: Euro 0,90

* Codice Fiscale Validato in Anagrafe Tributaria.

Visura storica per immobile

Situazione degli atti informatizzati al 27/04/2022

Dati della richiesta	Comune di FOGGIA (Codice:D643)
Catasto Terreni	Provincia di FOGGIA
	Foglio: 72 Particella: 243

INTESTATO

1	MARTUCCI Francesco nato a FOGGIA (FG) il 04/06/1951	MRTFNC51H04D643P*	(1) Proprieta' 1/1
---	---	-------------------	--------------------

Unità immobiliare dal 27/04/2009

N.	DATI IDENTIFICATIVI			DATI CLASSAMENTO						DATI DERIVANTI DA		
	Foglio	Particella	Sub	Porz	Qualità Classe	Superficie(m²)			Deduz		Reddito	
						ha are ca					Dominicale	Agrario
1	72	243		-	SEMINATIVO 2	12	28	37		Euro 761,28	Euro 412,36	Variazione del 27/04/2009 Pratica n. FG0169479 in atti dal 27/04/2009 (n. 169479.1/2009)
Notifica				Partita								
Annotazioni				di stadio: ATTO DI AGGIORNAMENTO NON CONFORME ALL'ART.1,COMMA 8 DEL D.M.701/94.243								

Sono stati inoltre variati i seguenti immobili:

Foglio:72 Particella:238 ; Foglio:72 Particella:244 ; Foglio:72 Particella:245 ; Foglio:72 Particella:248 ; Foglio:72 Particella:249 ; Foglio:72 Particella:250 ; Foglio:72 Particella:251 ; Foglio:72 Particella:252 ; Foglio:72 Particella:253 ; Foglio:72 Particella:254 ; Foglio:72 Particella:255 ; Foglio:72 Particella:256 ;

Situazione dell'unità immobiliare dal 27/04/2009

N.	DATI IDENTIFICATIVI			DATI CLASSAMENTO						DATI DERIVANTI DA		
	Foglio	Particella	Sub	Porz	Qualità Classe	Superficie(m²)			Deduz		Reddito	
						ha are ca					Dominicale	Agrario
1	72	243		-	SEMINATIVO 2	12	28	37		Euro 761,28	Euro 412,36	FRAZIONAMENTO del 27/04/2009 Pratica n. FG0169479 in atti dal 27/04/2009 (n. 169479.2/2009)
Notifica				Partita								
Annotazioni				di immobile: COMPRENDE IL FG. 72 N. 240								

Nella variazione sono stati soppressi i seguenti immobili:

Foglio:72 Particella:239 ; Foglio:72 Particella:240 ; Foglio:72 Particella:241 ; Foglio:72 Particella:242 ; Foglio:72 Particella:246 ; Foglio:72 Particella:247 ;

Sono stati inoltre variati i seguenti immobili:

Visura storica per immobile

Situazione degli atti informatizzati al 27/04/2022

Foglio:72 Particella:244 ; Foglio:72 Particella:245 ; Foglio:72 Particella:248 ; Foglio:72 Particella:254 ; Foglio:72 Particella:255 ;

Situazione dell'unità immobiliare dal 27/04/2009

N.	DATI IDENTIFICATIVI			DATI CLASSAMENTO					DATI DERIVANTI DA			
	Foglio	Particella	Sub	Porz	Qualità Classe	Superficie(m ²)			Deduz	Reddito		
						ha are ca				Dominicale	Agrario	
1	72	243		-	SEMINATIVO 2	3	14	63		Euro 194,99	Euro 105,62	FRAZIONAMENTO del 27/04/2009 Pratica n. FG0169479 in atti dal 27/04/2009 (n. 169479.1/2009)
Notifica						Partita						

Nella variazione sono stati soppressi i seguenti immobili:

Foglio:72 Particella:6 ; Foglio:72 Particella:25 ; Foglio:72 Particella:28 ; Foglio:72 Particella:32 ; Foglio:72 Particella:43 ; Foglio:72 Particella:44 ; Foglio:72 Particella:63 ;

Sono stati inoltre variati i seguenti immobili:

Foglio:72 Particella:238 ; Foglio:72 Particella:239 ; Foglio:72 Particella:240 ; Foglio:72 Particella:241 ; Foglio:72 Particella:242 ; Foglio:72 Particella:244 ; Foglio:72 Particella:245 ; Foglio:72 Particella:246 ; Foglio:72 Particella:247 ;
Foglio:72 Particella:248 ; Foglio:72 Particella:249 ; Foglio:72 Particella:250 ; Foglio:72 Particella:251 ; Foglio:72 Particella:252 ; Foglio:72 Particella:253 ; Foglio:72 Particella:254 ; Foglio:72 Particella:255 ;

L'intestazione alla data della richiesta deriva dai seguenti atti:

Situazione degli intestati dal 06/05/2009

N.	DATI ANAGRAFICI	CODICE FISCALE	DIRITTI E ONERI REALI
1	MARTUCCI Francesco nato a FOGGIA (FG) il 04/06/1951	MRTFNC51H04D643P*	(1) Proprieta' 1/1
DATI DERIVANTI DA		TESTAMENTO OLOGRAFO del 06/05/2009 Pubblico ufficiale ROSSELLA SANNONER Sede FOGGIA (FG) Repertorio n. 36606 - UU Sede FOGGIA (FG) Registrazione Volume 2009 n. 552 registrato in data 11/05/2009 - TESTAMENTO FRATTAROLO ROSA Voltura n. 11127.6/2009 - Pratica n. FG0216511 in atti dal 10/06/2009	

Situazione degli intestati dal 27/04/2009

N.	DATI ANAGRAFICI	CODICE FISCALE	DIRITTI E ONERI REALI
1	FRATTAROLO Rosa nata a FOGGIA (FG) il 30/05/1921	FRTRSO21E70D643J*	(1) Proprieta' 1000/1000 fino al 06/05/2009
DATI DERIVANTI DA		FRAZIONAMENTO del 27/04/2009 Pratica n. FG0169479 in atti dal 27/04/2009 (n. 169479.1/2009)	

Visura storica per immobile

Situazione degli atti informatizzati al 27/04/2022

Situazione dell'unità immobiliare che ha originato il precedente dal 09/11/1993

N.	DATI IDENTIFICATIVI			DATI CLASSAMENTO					DATI DERIVANTI DA	
	Foglio	Particella	Sub	Porz	Qualità Classe	Superficie(m ²)	Deduz	Reddito		
						ha are ca		Dominicale		Agrario
1	72	28		-	SEMINATIVO 2	7 90 0		Euro 489,60 L. 948.000	Euro 265,20 L. 513.500	REVISIONE DI ELEMENTI CENSUARI in atti dal 09/11/1993 COME DA MODELLO 26 (n. 7630.20/1990)
Notifica						Partita	1277			

Situazione dell'unità immobiliare dall'impianto meccanografico

N.	DATI IDENTIFICATIVI			DATI CLASSAMENTO					DATI DERIVANTI DA	
	Foglio	Particella	Sub	Porz	Qualità Classe	Superficie(m ²)	Deduz	Reddito		
						ha are ca		Dominicale		Agrario
1	72	28		-	PASCOLO 2	7 90 0		L. 355.500	L. 197.500	Impianto meccanografico del 02/01/1978
Notifica						Partita	1277			

L'intestazione alla data della richiesta deriva dai seguenti atti:

Situazione degli intestati dall'impianto meccanografico

N.	DATI ANAGRAFICI	CODICE FISCALE	DIRITTI E ONERI REALI
1	FRATTAROLO Rosa nata a FOGGIA (FG) il 30/05/1921	FRTRSO21E70D643J*	(1) Proprieta' 1000/1000 fino al 27/04/2009
DATI DERIVANTI DA		Impianto meccanografico del 02/01/1978	

Visura telematica

Tributi speciali: Euro 0,90

* Codice Fiscale Validato in Anagrafe Tributaria.

Visura storica per immobile

Situazione degli atti informatizzati al 27/04/2022

Dati della richiesta	Comune di FOGGIA (Codice:D643)
Catasto Terreni	Provincia di FOGGIA
	Foglio: 72 Particella: 244

INTESTATI

1	MARTUCCI Domenico Achille nato a NAPOLI (NA) il 08/07/1976	MRTDNC76L08F839M*	(2) Nuda proprieta' 1/1
2	MARTUCCI Vincenzo nato a FOGGIA (FG) il 15/08/1948	MRTVCN48M15D643K*	(8) Usufrutto 1/1

Unità immobiliare dal 23/11/2020

N.	DATI IDENTIFICATIVI			DATI CLASSAMENTO					DATI DERIVANTI DA			
	Foglio	Particella	Sub	Porz	Qualità Classe	Superficie(m²)		Deduz	Reddito			
						ha are ca			Dominicale	Agrario		
1	72	244		AA	SEMIN IRRIG U	8	68	50		Euro 717,67	Euro 403,69	TABELLA DI VARIAZIONE del 23/11/2020 Pratica n. FG0138178 in atti dal 23/11/2020 TRASMISSIONE DATI AGEA AI SENSI DEL DL 3.10.2006 N. 262 (n. 18529.1/2020)
				AB	SEMINATIVO 2	8	76	43		Euro 543,17	Euro 294,21	
Notifica				Partita								
Annotazioni				di stadio: Variazione culturale eseguita ai sensi del DI 3.10.2006 n. 262, convertito con modificazioni nella legge 24.11.2006 n. 286 e successive modificazioni (anno 2020) - Porzione AA: Classamento per parificazione con la qualità 29 - VIGNETO, Classe 02								

Situazione dell'unità immobiliare dal 27/04/2009

N.	DATI IDENTIFICATIVI			DATI CLASSAMENTO					DATI DERIVANTI DA			
	Foglio	Particella	Sub	Porz	Qualità Classe	Superficie(m²)		Deduz	Reddito			
						ha are ca			Dominicale	Agrario		
1	72	244		-	SEMINATIVO 2	17	44	93		Euro 1.081,42	Euro 585,77	Variazione del 27/04/2009 Pratica n. FG0169479 in atti dal 27/04/2009 (n. 169479.1/2009)
Notifica				Partita								
Annotazioni				di stadio: ATTO DI AGGIORNAMENTO NON CONFORME ALL'ART.1,COMMA 8 DEL D.M.701/94.244								

Sono stati inoltre variati i seguenti immobili:

Foglio:72 Particella:238 ; Foglio:72 Particella:243 ; Foglio:72 Particella:245 ; Foglio:72 Particella:248 ; Foglio:72 Particella:249 ; Foglio:72 Particella:250 ; Foglio:72 Particella:251 ; Foglio:72 Particella:252 ; Foglio:72 Particella:253 ; Foglio:72 Particella:254 ; Foglio:72 Particella:255 ; Foglio:72 Particella:256 ;

Visura storica per immobile

Situazione degli atti informatizzati al 27/04/2022

Situazione dell'unità immobiliare dal 27/04/2009

N.	DATI IDENTIFICATIVI			DATI CLASSAMENTO					DATI DERIVANTI DA	
	Foglio	Particella	Sub	Porz	Qualità Classe	Superficie(m ²)	Deduz	Reddito		
						ha are ca		Dominicale	Agrario	
1	72	244		-	SEMINATIVO 2	17 44 93		Euro 1.081,42	Euro 585,77	
Notifica						Partita				
Annotazioni				di immobile: COMPRENDE IL FG. 72 N. 241						

Nella variazione sono stati soppressi i seguenti immobili:

Foglio:72 Particella:239 ; Foglio:72 Particella:240 ; Foglio:72 Particella:241 ; Foglio:72 Particella:242 ; Foglio:72 Particella:246 ; Foglio:72 Particella:247 ;

Sono stati inoltre variati i seguenti immobili:

Foglio:72 Particella:243 ; Foglio:72 Particella:245 ; Foglio:72 Particella:248 ; Foglio:72 Particella:254 ; Foglio:72 Particella:255 ;

Situazione dell'unità immobiliare dal 27/04/2009

N.	DATI IDENTIFICATIVI			DATI CLASSAMENTO					DATI DERIVANTI DA	
	Foglio	Particella	Sub	Porz	Qualità Classe	Superficie(m ²)	Deduz	Reddito		
						ha are ca		Dominicale	Agrario	
1	72	244		-	SEMINATIVO 2	1 58 77		Euro 98,40	Euro 53,30	
Notifica						Partita				

Nella variazione sono stati soppressi i seguenti immobili:

Foglio:72 Particella:6 ; Foglio:72 Particella:25 ; Foglio:72 Particella:28 ; Foglio:72 Particella:32 ; Foglio:72 Particella:43 ; Foglio:72 Particella:44 ; Foglio:72 Particella:63 ;

Sono stati inoltre variati i seguenti immobili:

Foglio:72 Particella:238 ; Foglio:72 Particella:239 ; Foglio:72 Particella:240 ; Foglio:72 Particella:241 ; Foglio:72 Particella:242 ; Foglio:72 Particella:243 ; Foglio:72 Particella:245 ; Foglio:72 Particella:246 ; Foglio:72 Particella:247 ;
Foglio:72 Particella:248 ; Foglio:72 Particella:249 ; Foglio:72 Particella:250 ; Foglio:72 Particella:251 ; Foglio:72 Particella:252 ; Foglio:72 Particella:253 ; Foglio:72 Particella:254 ; Foglio:72 Particella:255 ;

L'intestazione alla data della richiesta deriva dai seguenti atti:

Visura storica per immobile

Situazione degli atti informatizzati al 27/04/2022

Situazione degli intestati dal 06/05/2009

N.	DATI ANAGRAFICI	CODICE FISCALE	DIRITTI E ONERI REALI
1	MARTUCCI Domenico Achille nato a NAPOLI (NA) il 08/07/1976	MRTDNC76L08F839M*	(2) Nuda proprieta' 1/1
2	MARTUCCI Vincenzo nato a FOGGIA (FG) il 15/08/1948	MRTVCN48M15D643K*	(8) Usufrutto 1/1
DATI DERIVANTI DA TESTAMENTO OLOGRAFO del 06/05/2009 Pubblico ufficiale ROSSELLA SANNONER Sede FOGGIA (FG) Repertorio n. 36606 - UU Sede FOGGIA (FG) Registrazione Volume 2009 n. 552 registrato in data 11/05/2009 - TESTAMENTO FRATTAROLO ROSA Voltura n. 11127.3/2009 - Pratica n. FG0216511 in atti dal 10/06/2009			

Situazione degli intestati dal 27/04/2009

N.	DATI ANAGRAFICI	CODICE FISCALE	DIRITTI E ONERI REALI
1	FRATTAROLO Rosa nata a FOGGIA (FG) il 30/05/1921	FRTRSO21E70D643J*	(1) Proprieta' 1000/1000 fino al 06/05/2009
DATI DERIVANTI DA FRAZIONAMENTO del 27/04/2009 Pratica n. FG0169479 in atti dal 27/04/2009 (n. 169479.1/2009)			

Situazione dell'unità immobiliare che ha originato il precedente dal 09/11/1993

N.	DATI IDENTIFICATIVI			DATI CLASSAMENTO					DATI DERIVANTI DA	
	Foglio	Particella	Sub	Porz	Qualità Classe	Superficie(m²)	Deduz	Reddito		
						ha are ca		Dominicale		Agrario
1	72	28		-	SEMINATIVO 2	7 90 0		Euro 489,60 L. 948.000	Euro 265,20 L. 513.500	REVISIONE DI ELEMENTI CENSUARI in atti dal 09/11/1993 COME DA MODELLO 26 (n. 7630.20/1990)
Notifica					Partita	1277				

Situazione dell'unità immobiliare dall'impianto meccanografico

N.	DATI IDENTIFICATIVI			DATI CLASSAMENTO					DATI DERIVANTI DA	
	Foglio	Particella	Sub	Porz	Qualità Classe	Superficie(m²)	Deduz	Reddito		
						ha are ca		Dominicale		Agrario
1	72	28		-	PASCOLO 2	7 90 0		L. 355.500	L. 197.500	Impianto meccanografico del 02/01/1978
Notifica					Partita	1277				

L'intestazione alla data della richiesta deriva dai seguenti atti:

Visura storica per immobile

Situazione degli atti informatizzati al 27/04/2022

Situazione degli intestati dall'impianto meccanografico

N.	DATI ANAGRAFICI	CODICE FISCALE	DIRITTI E ONERI REALI
1	FRATTAROLO Rosa nata a FOGGIA (FG) il 30/05/1921	FRTRSO21E70D643J*	(1) Proprieta' 1000/1000 fino al 27/04/2009
DATI DERIVANTI DA		Impianto meccanografico del 02/01/1978	

Visura telematica

Tributi speciali: Euro 0,90

* Codice Fiscale Validato in Anagrafe Tributaria.

Visura storica per immobile

Situazione degli atti informatizzati al 27/04/2022

Dati della richiesta	Comune di FOGGIA (Codice:D643)
Catasto Terreni	Provincia di FOGGIA
	Foglio: 72 Particella: 245

INTESTATO

1	MARTUCCI Maria Assunta nata a FOGGIA (FG) il 28/10/1955	MRTMSS55R68D643P*	(1) Proprieta' 1/1
---	---	-------------------	--------------------

Unità immobiliare dal 27/04/2009

N.	DATI IDENTIFICATIVI			DATI CLASSAMENTO						DATI DERIVANTI DA		
	Foglio	Particella	Sub	Porz	Qualità Classe	Superficie(m²)		Deduz	Reddito			
						ha are ca			Dominicale	Agrario		
1	72	245		-	SEMINATIVO 2	11	10	58		Euro 688,28	Euro 372,82	Variatione del 27/04/2009 Pratica n. FG0169479 in atti dal 27/04/2009 (n. 169479.1/2009)
Notifica				Partita								
Annotazioni				di stadio: ATTO DI AGGIORNAMENTO NON CONFORME ALL'ART.1,COMMA 8 DEL D.M.701/94.245								

Sono stati inoltre variati i seguenti immobili:

Foglio:72 Particella:238 ; Foglio:72 Particella:243 ; Foglio:72 Particella:244 ; Foglio:72 Particella:248 ; Foglio:72 Particella:249 ; Foglio:72 Particella:250 ; Foglio:72 Particella:251 ; Foglio:72 Particella:252 ; Foglio:72 Particella:253 ; Foglio:72 Particella:254 ; Foglio:72 Particella:255 ; Foglio:72 Particella:256 ;

Situazione dell'unità immobiliare dal 27/04/2009

N.	DATI IDENTIFICATIVI			DATI CLASSAMENTO						DATI DERIVANTI DA		
	Foglio	Particella	Sub	Porz	Qualità Classe	Superficie(m²)		Deduz	Reddito			
						ha are ca			Dominicale	Agrario		
1	72	245		-	SEMINATIVO 2	11	10	58		Euro 688,28	Euro 372,82	FRAZIONAMENTO del 27/04/2009 Pratica n. FG0169479 in atti dal 27/04/2009 (n. 169479.2/2009)
Notifica				Partita								
Annotazioni				di immobile: COMPRENDE IL FG. 72 N. 242								

Nella variazione sono stati soppressi i seguenti immobili:

Foglio:72 Particella:239 ; Foglio:72 Particella:240 ; Foglio:72 Particella:241 ; Foglio:72 Particella:242 ; Foglio:72 Particella:246 ; Foglio:72 Particella:247 ;

Sono stati inoltre variati i seguenti immobili:

Visura storica per immobile

Situazione degli atti informatizzati al 27/04/2022

Foglio:72 Particella:243 ; Foglio:72 Particella:244 ; Foglio:72 Particella:248 ; Foglio:72 Particella:254 ; Foglio:72 Particella:255 ;

Situazione dell'unità immobiliare dal 27/04/2009

N.	DATI IDENTIFICATIVI			DATI CLASSAMENTO					DATI DERIVANTI DA			
	Foglio	Particella	Sub	Porz	Qualità Classe	Superficie(m ²)			Deduz	Reddito		
						ha are ca				Dominicale	Agrario	
1	72	245		-	SEMINATIVO 2	3	16	60		Euro 196,21	Euro 106,28	FRAZIONAMENTO del 27/04/2009 Pratica n. FG0169479 in atti dal 27/04/2009 (n. 169479.1/2009)
Notifica						Partita						

Nella variazione sono stati soppressi i seguenti immobili:

Foglio:72 Particella:6 ; Foglio:72 Particella:25 ; Foglio:72 Particella:28 ; Foglio:72 Particella:32 ; Foglio:72 Particella:43 ; Foglio:72 Particella:44 ; Foglio:72 Particella:63 ;

Sono stati inoltre variati i seguenti immobili:

Foglio:72 Particella:238 ; Foglio:72 Particella:239 ; Foglio:72 Particella:240 ; Foglio:72 Particella:241 ; Foglio:72 Particella:242 ; Foglio:72 Particella:243 ; Foglio:72 Particella:244 ; Foglio:72 Particella:246 ; Foglio:72 Particella:247 ;
Foglio:72 Particella:248 ; Foglio:72 Particella:249 ; Foglio:72 Particella:250 ; Foglio:72 Particella:251 ; Foglio:72 Particella:252 ; Foglio:72 Particella:253 ; Foglio:72 Particella:254 ; Foglio:72 Particella:255 ;

L'intestazione alla data della richiesta deriva dai seguenti atti:

Situazione degli intestati dal 06/05/2009

N.	DATI ANAGRAFICI	CODICE FISCALE	DIRITTI E ONERI REALI
1	MARTUCCI Maria Assunta nata a FOGGIA (FG) il 28/10/1955	MRTMSS55R68D643P*	(1) Proprieta' 1/1
DATI DERIVANTI DA		TESTAMENTO OLOGRAFO del 06/05/2009 Pubblico ufficiale ROSSELLA SANNONER Sede FOGGIA (FG) Repertorio n. 36606 - UU Sede FOGGIA (FG) Registrazione Volume 2009 n. 552 registrato in data 11/05/2009 - TESTAMENTO FRATTAROLO ROSA Voltura n. 11127.5/2009 - Pratica n. FG0216511 in atti dal 10/06/2009	

Situazione degli intestati dal 27/04/2009

N.	DATI ANAGRAFICI	CODICE FISCALE	DIRITTI E ONERI REALI
1	FRATTAROLO Rosa nata a FOGGIA (FG) il 30/05/1921	FRTRSO21E70D643J*	(1) Proprieta' 1000/1000 fino al 06/05/2009
DATI DERIVANTI DA		FRAZIONAMENTO del 27/04/2009 Pratica n. FG0169479 in atti dal 27/04/2009 (n. 169479.1/2009)	

Visura storica per immobile

Situazione degli atti informatizzati al 27/04/2022

Situazione dell'unità immobiliare che ha originato il precedente dal 09/11/1993

N.	DATI IDENTIFICATIVI			DATI CLASSAMENTO					DATI DERIVANTI DA	
	Foglio	Particella	Sub	Porz	Qualità Classe	Superficie(m ²)	Deduz	Reddito		
						ha are ca		Dominicale		Agrario
1	72	28		-	SEMINATIVO 2	7 90 0		Euro 489,60 L. 948.000	Euro 265,20 L. 513.500	REVISIONE DI ELEMENTI CENSUARI in atti dal 09/11/1993 COME DA MODELLO 26 (n. 7630.20/1990)
Notifica						Partita	1277			

Situazione dell'unità immobiliare dall'impianto meccanografico

N.	DATI IDENTIFICATIVI			DATI CLASSAMENTO					DATI DERIVANTI DA	
	Foglio	Particella	Sub	Porz	Qualità Classe	Superficie(m ²)	Deduz	Reddito		
						ha are ca		Dominicale		Agrario
1	72	28		-	PASCOLO 2	7 90 0		L. 355.500	L. 197.500	Impianto meccanografico del 02/01/1978
Notifica						Partita	1277			

L'intestazione alla data della richiesta deriva dai seguenti atti:

Situazione degli intestati dall'impianto meccanografico

N.	DATI ANAGRAFICI	CODICE FISCALE	DIRITTI E ONERI REALI
1	FRATTAROLO Rosa nata a FOGGIA (FG) il 30/05/1921	FRTRSO21E70D643J*	(1) Proprieta' 1000/1000 fino al 27/04/2009
DATI DERIVANTI DA		Impianto meccanografico del 02/01/1978	

Visura telematica

Tributi speciali: Euro 0,90

* Codice Fiscale Validato in Anagrafe Tributaria.

Visura storica per immobile

Situazione degli atti informatizzati al 27/04/2022

Dati della richiesta	Comune di FOGGIA (Codice:D643)
Catasto Terreni	Provincia di FOGGIA
	Foglio: 72 Particella: 61

INTESTATO

1 ROSSI Incoronata nata a ANZANO DI PUGLIA (FG) il 13/09/1943	RSSNRN43P53A320F*	(1) Proprieta' 1000/1000
---	-------------------	--------------------------

Unità immobiliare dal 22/12/2009

N.	DATI IDENTIFICATIVI			DATI CLASSAMENTO						DATI DERIVANTI DA		
	Foglio	Particella	Sub	Porz	Qualità Classe	Superficie(m²)		Deduz	Reddito			
						ha are ca			Dominicale		Agrario	
1	72	61		-	SEMIN IRRIG U	7	39	80		Euro 611,32	Euro 343,87	TABELLA DI VARIAZIONE del 22/12/2009 Pratica n. FG0414043 in atti dal 22/12/2009 TRASMISSIONE DATI AGEA AI SENSI DEL DL 3.10.2006 N.262 (n. 14046.1/2009)
Notifica				Partita								
Annotazioni				di stadio: VARIAZIONE COLTURALE ESEGUITA AI SENSI DEL DL 3.10.2006 N. 262, CONVERTITO CON MODIFICAZIONI NELLA LEGGE 24.11.2006 N. 286 E SUCCESSIVE MODIFICAZIONI (ANNO 2009) - CLASSAMENTO PER PARIFICAZIONE CON LA QUALITA' 29 - VIGNETO , CLASSE 02								

Situazione dell'unità immobiliare dall'impianto meccanografico

N.	DATI IDENTIFICATIVI			DATI CLASSAMENTO						DATI DERIVANTI DA		
	Foglio	Particella	Sub	Porz	Qualità Classe	Superficie(m²)		Deduz	Reddito			
						ha are ca			Dominicale		Agrario	
1	72	61		-	SEMINATIVO 2	7	39	80		Euro 458,49 L. 887.760	Euro 248,35 L. 480.870	Impianto meccanografico del 02/01/1978
Notifica				Partita		4428						

Visura storica per immobile

Situazione degli atti informatizzati al 27/04/2022

L'intestazione alla data della richiesta deriva dai seguenti atti:

Situazione degli intestati relativa ad atto del 11/10/1972 (antecedente all'impianto meccanografico)

N.	DATI ANAGRAFICI	CODICE FISCALE	DIRITTI E ONERI REALI
1	ROSSI Incoronata nata a ANZANO DI PUGLIA (FG) il 13/09/1943	RSSNRN43P53A320F*	(1) Proprieta' 1000/1000
DATI DERIVANTI DA Atto del 11/10/1972 Pubblico ufficiale MAULUCCI Sede FOGGIA (FG) Repertorio n. 118722 - UR Sede FOGGIA (FG) Registrazione n. 1010 registrato in data 20/10/1972 - Voltura n. 27481 in atti dal 30/05/1981			

Situazione degli intestati dall'impianto meccanografico

N.	DATI ANAGRAFICI	CODICE FISCALE	DIRITTI E ONERI REALI
1	LAURIOLA Giuseppe nato a MONTE SANT'ANGELO (FG) il 09/02/1906	LRLGPP06B09F631W*	(99) fino al 11/10/1972
DATI DERIVANTI DA Impianto meccanografico del 02/01/1978			

Visura telematica

Tributi speciali: Euro 0,90

* Codice Fiscale Validato in Anagrafe Tributaria.

Visura storica per immobile

Situazione degli atti informatizzati al 27/04/2022

Dati della richiesta	Comune di FOGGIA (Codice:D643)
Catasto Terreni	Provincia di FOGGIA
	Foglio: 72 Particella: 76

INTESTATO

1 ROSSI Incoronata nata a ANZANO DI PUGLIA (FG) il 13/09/1943	RSSNRN43P53A320F*	(1) Proprieta' 1000/1000
---	-------------------	--------------------------

Unità immobiliare dal 22/12/2009

N.	DATI IDENTIFICATIVI			DATI CLASSAMENTO					DATI DERIVANTI DA	
	Foglio	Particella	Sub	Porz	Qualità Classe	Superficie(m²)	Deduz	Reddito		
						ha are ca		Dominicale		Agrario
1	72	76		AA	SEMIN IRRIG U	1 0		Euro 0,83	Euro 0,46	TABELLA DI VARIAZIONE del 22/12/2009 Pratica n. FG0414045 in atti dal 22/12/2009 TRASMISSIONE DATI AGEA AI SENSI DEL DL 3.10.2006 N.262 (n. 14048.1/2009)
				AB	SEMINATIVO 2	4 3		Euro 2,50	Euro 1,35	
Notifica				Partita						
Annotazioni				di stadio: VARIAZIONE COLTURALE ESEGUITA AI SENSI DEL DL 3.10.2006 N. 262, CONVERTITO CON MODIFICAZIONI NELLA LEGGE 24.11.2006 N. 286 E SUCCESSIVE MODIFICAZIONI (ANNO 2009) PORZIONE AA: CLASSAMENTO PER PARIFICAZIONE CON LA QUALITA' 29 - VIGNETO , CLASSE 02						

Situazione dell'unità immobiliare dall'impianto meccanografico

N.	DATI IDENTIFICATIVI			DATI CLASSAMENTO					DATI DERIVANTI DA	
	Foglio	Particella	Sub	Porz	Qualità Classe	Superficie(m²)	Deduz	Reddito		
						ha are ca		Dominicale		Agrario
1	72	76		-	SEMINATIVO 2	5 3		Euro 3,12 L. 6.036	Euro 1,69 L. 3.270	Impianto meccanografico del 02/01/1978
Notifica				Partita		4428				

Visura storica per immobile

Situazione degli atti informatizzati al 27/04/2022

L'intestazione alla data della richiesta deriva dai seguenti atti:

Situazione degli intestati relativa ad atto del 11/10/1972 (antecedente all'impianto meccanografico)

N.	DATI ANAGRAFICI	CODICE FISCALE	DIRITTI E ONERI REALI
1	ROSSI Incoronata nata a ANZANO DI PUGLIA (FG) il 13/09/1943	RSSNRN43P53A320F*	(1) Proprieta' 1000/1000
DATI DERIVANTI DA Atto del 11/10/1972 Pubblico ufficiale MAULUCCI Sede FOGGIA (FG) Repertorio n. 118722 - UR Sede FOGGIA (FG) Registrazione n. 1010 registrato in data 20/10/1972 - Voltura n. 27481 in atti dal 30/05/1981			

Situazione degli intestati dall'impianto meccanografico

N.	DATI ANAGRAFICI	CODICE FISCALE	DIRITTI E ONERI REALI
1	LAURIOLA Giuseppe nato a MONTE SANT'ANGELO (FG) il 09/02/1906	LRLGPP06B09F631W*	(99) fino al 11/10/1972
DATI DERIVANTI DA Impianto meccanografico del 02/01/1978			

Visura telematica

Tributi speciali: Euro 0,90

* Codice Fiscale Validato in Anagrafe Tributaria.

Visura storica per immobile

Situazione degli atti informatizzati al 27/04/2022

Dati della richiesta	Comune di FOGGIA (Codice:D643)
Catasto Terreni	Provincia di FOGGIA
	Foglio: 72 Particella: 1

INTESTATI

1	FRATTAROLO Lorenzo nato a FOGGIA (FG) il 31/07/1976	FRTLNZ76L31D643D*	(1) Proprieta' 1/2 in regime di separazione dei beni
2	FRATTAROLO Maria Rosaria nata a FOGGIA (FG) il 07/10/1970	FRTMRS70R47D643B*	(1) Proprieta' 1/2 in regime di separazione dei beni

Unità immobiliare dall'impianto meccanografico

N.	DATI IDENTIFICATIVI			DATI CLASSAMENTO					DATI DERIVANTI DA	
	Foglio	Particella	Sub	Porz	Qualità Classe	Superficie(m ²)	Deduz	Reddito		
						ha are ca		Dominicale	Agrario	
1	72	1		-	SEMINATIVO 2	12 90 58		Euro 799,83 L. 1.548.696	Euro 433,24 L. 838.877	Impianto meccanografico del 02/01/1978
Notifica						Partita	4804			

L'intestazione alla data della richiesta deriva dai seguenti atti:

Situazione degli intestati dal 14/07/2020

N.	DATI ANAGRAFICI	CODICE FISCALE	DIRITTI E ONERI REALI
1	FRATTAROLO Lorenzo nato a FOGGIA (FG) il 31/07/1976	FRTLNZ76L31D643D*	(1) Proprieta' 1/2 in regime di separazione dei beni
2	FRATTAROLO Maria Rosaria nata a FOGGIA (FG) il 07/10/1970	FRTMRS70R47D643B*	(1) Proprieta' 1/2 in regime di separazione dei beni
DATI DERIVANTI DA		Atto del 14/07/2020 Pubblico ufficiale BORRELLI DOMENICA Sede MANFREDONIA (FG) Repertorio n. 22786 registrato in data - DONAZIONE ACCETTATA Nota presentata con Modello Unico n. 9780.1/2020 Reparto PI di FOGGIA in atti dal 23/07/2020	

Visura storica per immobile

Situazione degli atti informatizzati al 27/04/2022

Situazione degli intestati dall'impianto meccanografico

N.	DATI ANAGRAFICI	CODICE FISCALE	DIRITTI E ONERI REALI
1	FRATTAROLO Giuseppe nato a FOGGIA (FG) il 27/09/1937	FRTGPP37P27D643D*	(1) Proprieta' 1000/1000 fino al 14/07/2020
DATI DERIVANTI DA		Impianto meccanografico del 02/01/1978	

Visura telematica

Tributi speciali: Euro 0,90

* Codice Fiscale Validato in Anagrafe Tributaria.

Visura storica per immobile

Situazione degli atti informatizzati al 27/04/2022

Dati della richiesta	Comune di FOGGIA (Codice:D643)
Catasto Terreni	Provincia di FOGGIA
	Foglio: 72 Particella: 279

INTESTATI

1	FRATTAROLO Lorenzo nato a FOGGIA (FG) il 31/07/1976	FRTLNZ76L31D643D*	(1) Proprieta' 1/2 in regime di separazione dei beni
2	FRATTAROLO Maria Rosaria nata a FOGGIA (FG) il 07/10/1970	FRTMRS70R47D643B*	(1) Proprieta' 1/2 in regime di separazione dei beni

Unità immobiliare dal 15/12/2011

N.	DATI IDENTIFICATIVI			DATI CLASSAMENTO					DATI DERIVANTI DA			
	Foglio	Particella	Sub	Porz	Qualità Classe	Superficie(m²)		Deduz	Reddito			
						ha are ca			Dominicale	Agrario		
1	72	279		AA	SEMIN IRRIG U	15	50	97		Euro 1.281,61	Euro 720,91	TABELLA DI VARIAZIONE del 15/12/2011 Pratica n. FG0366572 in atti dal 15/12/2011 TRASMISSIONE DATI AGEA AI SENSI DEL DL 3.10.2006 N.262 (n. 23289.1/2011)
				AB	SEMINATIVO 2	19	0		Euro 1.177,52	Euro 637,82		
Notifica								Partita				
Annotazioni				di stadio: VARIAZIONE COLTURALE ESEGUITA AI SENSI DEL DL 3.10.2006 N. 262, CONVERTITO CON MODIFICAZIONI NELLA LEGGE 24.11.2006 N. 286 E SUCCESSIVE MODIFICAZIONI (ANNO 2011) PORZIONE AA: CLASSAMENTO PER PARIFICAZIONE CON LA QUALITA' 29 - VIGNETO , CLASSE 02								

Situazione dell'unità immobiliare dal 29/10/2009

N.	DATI IDENTIFICATIVI			DATI CLASSAMENTO					DATI DERIVANTI DA			
	Foglio	Particella	Sub	Porz	Qualità Classe	Superficie(m²)		Deduz	Reddito			
						ha are ca			Dominicale	Agrario		
1	72	279		-	SEMINATIVO 2	34	50	97		Euro 2.138,73	Euro 1.158,48	FRAZIONAMENTO del 29/10/2009 Pratica n. FG0345678 in atti dal 29/10/2009 presentato il 26/10/2009 (n. 345678.1/2009)
Notifica								Partita				

Nella variazione sono stati soppressi i seguenti immobili:

Foglio:72 Particella:217 ;

Sono stati inoltre variati i seguenti immobili:

Visura storica per immobile

Situazione degli atti informatizzati al 27/04/2022

Foglio:72 Particella:280 ; Foglio:72 Particella:281 ;

L'intestazione alla data della richiesta deriva dai seguenti atti:

Situazione degli intestati dal 14/07/2020

N.	DATI ANAGRAFICI	CODICE FISCALE	DIRITTI E ONERI REALI
1	FRATTAROLO Lorenzo nato a FOGGIA (FG) il 31/07/1976	FRTLNZ76L31D643D*	(1) Proprieta' 1/2 in regime di separazione dei beni
2	FRATTAROLO Maria Rosaria nata a FOGGIA (FG) il 07/10/1970	FRTMRS70R47D643B*	(1) Proprieta' 1/2 in regime di separazione dei beni
DATI DERIVANTI DA		Atto del 14/07/2020 Pubblico ufficiale BORRELLI DOMENICA Sede MANFREDONIA (FG) Repertorio n. 22786 registrato in data - DONAZIONE ACCETTATA Nota presentata con Modello Unico n. 9780.1/2020 Reparto PI di FOGGIA in atti dal 23/07/2020	

Situazione degli intestati dal 29/10/2009

N.	DATI ANAGRAFICI	CODICE FISCALE	DIRITTI E ONERI REALI
1	FRATTAROLO Giuseppe nato a FOGGIA (FG) il 27/09/1937	FRTGPP37P27D643D*	(1) Proprieta' 1000/1000 fino al 14/07/2020
DATI DERIVANTI DA		FRAZIONAMENTO del 29/10/2009 Pratica n. FG0345678 in atti dal 29/10/2009 presentato il 26/10/2009 (n. 345678.1/2009)	

Situazione dell'unità immobiliare che ha originato il precedente dal 11/11/2002

N.	DATI IDENTIFICATIVI			DATI CLASSAMENTO					DATI DERIVANTI DA			
	Foglio	Particella	Sub	Porz	Qualità Classe	Superficie(m²)		Deduz		Reddito		
						ha are ca				Dominicale	Agrario	
1	72	217		-	SEMINATIVO 2	36	84	71		Euro 2.283,59	Euro 1.236,95	VERIFICA STRAORDINARIA del 29/10/2002 Pratica n. 269774 in atti dal 11/11/2002 TAB 47/2002 - FUSIONE DELLE PARTICELLE 2-20-22-24-26-27-84 E 85 (n. 150.1/2002)
Notifica				Partita								
Annotazioni				di immobile: COSTITUITA DAI NN. 2-20-22-24-26-27-84 E 85								

Nella variazione sono stati soppressi i seguenti immobili:

Foglio:72 Particella:2 ; Foglio:72 Particella:20 ; Foglio:72 Particella:22 ; Foglio:72 Particella:24 ; Foglio:72 Particella:26 ; Foglio:72 Particella:27 ; Foglio:72 Particella:84 ; Foglio:72 Particella:85 ;

L'intestazione alla data della richiesta deriva dai seguenti atti:

Visura storica per immobile

Situazione degli atti informatizzati al 27/04/2022

Situazione degli intestati dal 29/10/2002

N.	DATI ANAGRAFICI	CODICE FISCALE	DIRITTI E ONERI REALI
1	FRATTAROLO Giuseppe nato a FOGGIA (FG) il 27/09/1937	FRTGPP37P27D643D*	(1) Proprieta' 1000/1000 fino al 29/10/2009
DATI DERIVANTI DA VERIFICA STRAORDINARIA del 29/10/2002 Pratica n. 269774 in atti dal 11/11/2002 TAB 47/2002 - FUSIONE DELLE PARTICELLE 2-20-22-24-26-27-84 E 85 (n. 150.1/2002)			

Visura telematica

Tributi speciali: Euro 0,90

* Codice Fiscale Validato in Anagrafe Tributaria.

Visura storica per immobile

Situazione degli atti informatizzati al 27/04/2022

Dati della richiesta	Comune di FOGGIA (Codice:D643)
Catasto Terreni	Provincia di FOGGIA
	Foglio: 54 Particella: 348

INTESTATO

1	PAZIENZA Mario nato a SAN GIOVANNI ROTONDO (FG) il 11/02/1985	PZNMRA85B11H9261*	(1) Proprieta' 1/1 in regime di separazione dei beni
---	---	-------------------	--

Unità immobiliare dal 16/12/1999

N.	DATI IDENTIFICATIVI			DATI CLASSAMENTO					DATI DERIVANTI DA			
	Foglio	Particella	Sub	Porz	Qualità Classe	Superficie(m ²)			Deduz	Reddito		
						ha	are	ca		Dominicale	Agrario	
1	54	348		-	SEMINATIVO 2	23	79	51		Euro 1.474,70 L. 2.855.412	Euro 798,79 L. 1.546.682	VARIAZIONE D'UFFICIO del 16/12/1999 in atti dal 06/03/2000 MAP 2542/99 (n. 2542.1/1999)
Notifica				Partita				136110				
Annotazioni				di stadio: SOSTITUISCE IL N.27								

Nella variazione sono stati soppressi i seguenti immobili:

Foglio:54 Particella:27 ;

L'intestazione alla data della richiesta deriva dai seguenti atti:

Situazione degli intestati dal 22/01/2015

N.	DATI ANAGRAFICI	CODICE FISCALE	DIRITTI E ONERI REALI
1	PAZIENZA Mario nato a SAN GIOVANNI ROTONDO (FG) il 11/02/1985	PZNMRA85B11H9261*	(1) Proprieta' 1/1 in regime di separazione dei beni
DATI DERIVANTI DA			
Atto del 22/01/2015 Pubblico ufficiale RIZZO CORALLO ANTONIO Sede FOGGIA (FG) Repertorio n. 4724 registrato in data - COMPRAVENDITA Nota presentata con Modello Unico n. 1026.1/2015 Reparto PI di FOGGIA in atti dal 28/01/2015			

Visura storica per immobile

Situazione degli atti informatizzati al 27/04/2022

Situazione degli intestati dal 16/12/1999

N.	DATI ANAGRAFICI	CODICE FISCALE	DIRITTI E ONERI REALI
1	PLACENTINO Pietro nato a SAN GIOVANNI ROTONDO (FG) il 05/07/1945	PLCPTR45L05H926L*	(1) Proprieta' 1000/1000 fino al 22/01/2015
DATI DERIVANTI DA		VARIAZIONE D'UFFICIO del 16/12/1999 - MAP 2542/99 n. 2542.1/1999 in atti dal 06/03/2000	

Situazione dell'unità immobiliare che ha originato il precedente dal 16/12/1999

N.	DATI IDENTIFICATIVI			DATI CLASSAMENTO						DATI DERIVANTI DA		
	Foglio	Particella	Sub	Porz	Qualità Classe	Superficie(m²)		Deduz	Reddito			
						ha are ca			Dominicale		Agrario	
1	54	27		-	SEMINATIVO 2	23	79	51		L. 2.855.412	L. 1.546.682	TIPO MAPPALE del 16/12/1999 in atti dal 16/12/1999 (n. 2542.1/1999)
Notifica				Partita		136110						

Sono stati inoltre variati i seguenti immobili:

Foglio:54 Particella:349 ;

Situazione dell'unità immobiliare dall'impianto meccanografico

N.	DATI IDENTIFICATIVI			DATI CLASSAMENTO						DATI DERIVANTI DA		
	Foglio	Particella	Sub	Porz	Qualità Classe	Superficie(m²)		Deduz	Reddito			
						ha are ca			Dominicale		Agrario	
1	54	27		-	SEMINATIVO 2	23	79	70		L. 2.855.640	L. 1.546.805	Impianto meccanografico del 02/01/1978
Notifica				Partita		2422						

L'intestazione alla data della richiesta deriva dai seguenti atti:

Situazione degli intestati dal 24/08/1997

N.	DATI ANAGRAFICI	CODICE FISCALE	DIRITTI E ONERI REALI
1	PLACENTINO Pietro nato a SAN GIOVANNI ROTONDO (FG) il 05/07/1945	PLCPTR45L05H926L*	(99) fino al 16/12/1999
DATI DERIVANTI DA		DOMANDA (COMPRESSE LE DENUNZIE PER VARIAZIONI) del 24/08/1997 - Voltura n. 6210.1/1997 in atti dal 26/09/1997	

Visura storica per immobile

Situazione degli atti informatizzati al 27/04/2022

Situazione degli intestati relativa ad atto del 27/03/1974 (antecedente all'impianto meccanografico)

N.	DATI ANAGRAFICI	CODICE FISCALE	DIRITTI E ONERI REALI
1	PLACENTINO Pietro nato a SAN GIOVANNI ROTONDO (FG) il 05/07/1945	PLCPTR45L05H926L*	(1) Proprieta' fino al 24/08/1997
DATI DERIVANTI DA		DENUNZIA (NEI PASSAGGI PER CAUSA DI MORTE) del 27/03/1974 - UR Sede SAN SEVERO (FG) Registrazione Volume 46 n. 323 registrato in data 24/09/1974 - Voltura n. 79582 in atti dal 30/06/1982	

Situazione degli intestati dall'impianto meccanografico

N.	DATI ANAGRAFICI	CODICE FISCALE	DIRITTI E ONERI REALI
1	PLACENTINO Luigi Di Pietro		(30) Usufruttuario parziale fino al 24/08/1997
2	PLACENTINO Pietro Di Luigi		(1) Proprieta' fino al 27/03/1974
3	SERRA Laura Fu Giuseppe		(30) Usufruttuario parziale fino al 27/03/1974
DATI DERIVANTI DA		Impianto meccanografico del 02/01/1978	

Visura telematica

Tributi speciali: Euro 0,90

* Codice Fiscale Validato in Anagrafe Tributaria.

Visura storica per immobile

Situazione degli atti informatizzati al 27/04/2022

Dati della richiesta	Comune di FOGGIA (Codice:D643)
Catasto Terreni	Provincia di FOGGIA
	Foglio: 54 Particella: 196

INTESTATO

1	PAZIENZA Mario nato a SAN GIOVANNI ROTONDO (FG) il 11/02/1985	PZNMRA85B11H9261*	(1) Proprieta' 1/1 in regime di separazione dei beni
---	---	-------------------	--

Situazione degli intestati relativa ad atto del 13/05/1977 (antecedente all'impianto meccanografico)

N.	DATI IDENTIFICATIVI			DATI CLASSAMENTO					DATI DERIVANTI DA			
	Foglio	Particella	Sub	Porz	Qualità Classe	Superficie(m ²)		Deduz	Reddito			
						ha are ca			Dominicale	Agrario		
1	54	196		-	SEMINATIVO 2	2	76	60		Euro 171,42 L. 331.920	Euro 92,85 L. 179.790	VARIAZIONE D'UFFICIO del 13/05/1977 in atti dal 02/03/2000 FRZ 76/77 (n. 76.1/1977)
Notifica				Partita				15401				
Annotazioni				di stadio: SOSTITUITO DAL N.396, PER ERRATA REG. FRZ 76/77								

Nella variazione sono stati soppressi i seguenti immobili:

Foglio:54 Particella:396 ;

L'intestazione alla data della richiesta deriva dai seguenti atti:

Situazione degli intestati dal 22/01/2015

N.	DATI ANAGRAFICI	CODICE FISCALE	DIRITTI E ONERI REALI
1	PAZIENZA Mario nato a SAN GIOVANNI ROTONDO (FG) il 11/02/1985	PZNMRA85B11H9261*	(1) Proprieta' 1/1 in regime di separazione dei beni
DATI DERIVANTI DA		Atto del 22/01/2015 Pubblico ufficiale RIZZO CORALLO ANTONIO Sede FOGGIA (FG) Repertorio n. 4724 registrato in data - COMPRAVENDITA Nota presentata con Modello Unico n. 1026.1/2015 Reparto PI di FOGGIA in atti dal 28/01/2015	

Visura storica per immobile

Situazione degli atti informatizzati al 27/04/2022

Situazione degli intestati relativa ad atto del 13/05/1977 (antecedente all'impianto meccanografico)

N.	DATI ANAGRAFICI	CODICE FISCALE	DIRITTI E ONERI REALI
1	PLACENTINO Pietro nato a SAN GIOVANNI ROTONDO (FG) il 05/07/1945	PLCPTR45L05H926L*	(1) Proprieta' 1000/1000 fino al 22/01/2015
DATI DERIVANTI DA		VARIAZIONE D'UFFICIO del 13/05/1977 - FRZ 76/77 n. 76.1/1977 in atti dal 02/03/2000	

Situazione degli intestati relativa ad atto del 11/07/1977 (antecedente all'impianto meccanografico)

N.	DATI IDENTIFICATIVI			DATI CLASSAMENTO					DATI DERIVANTI DA	
	Foglio	Particella	Sub	Porz	Qualità Classe	Superficie(m ²) ha are ca	Deduz	Reddito		
								Dominicale	Agrario	
1	54	396		-	SEMINATIVO 2	2 76 60		L. 331.920	L. 179.790	FRAZIONAMENTO del 11/07/1977 in atti dal 01/10/1983 (n. 21183)
Notifica						Partita	15113			

Sono stati inoltre variati i seguenti immobili:

Foglio:54 Particella:29 ;

L'intestazione alla data della richiesta deriva dai seguenti atti:

Situazione degli intestati relativa ad atto del 11/07/1977 (antecedente all'impianto meccanografico)

N.	DATI ANAGRAFICI	CODICE FISCALE	DIRITTI E ONERI REALI
1	PLACENTINO Pietro nato a SAN GIOVANNI ROTONDO (FG) il 05/07/1945	PLCPTR45L05H926L*	(99) fino al 13/05/1977
DATI DERIVANTI DA		Atto amministrativo DECRETO (DISPOSIZIONI DELLE AUTORITA') del 11/07/1977 Pubblico ufficiale TRIBUNALE Sede FOGGIA (FG) Repertorio n. 870 - UR Sede FOGGIA (FG) Registrazione n. 1987 registrato in data 15/07/1977 - Voltura n. 21183 in atti dal 01/10/1983	

Situazione dell'unità immobiliare che ha originato il precedente dall'impianto meccanografico

N.	DATI IDENTIFICATIVI			DATI CLASSAMENTO					DATI DERIVANTI DA	
	Foglio	Particella	Sub	Porz	Qualità Classe	Superficie(m ²) ha are ca	Deduz	Reddito		
								Dominicale	Agrario	
1	54	29		-	SEMINATIVO 2	6 24 50		L. 749.400	L. 405.925	Impianto meccanografico del 02/01/1978
Notifica						Partita	2039			

Visura storica per immobile

Situazione degli atti informatizzati al 27/04/2022

L'intestazione alla data della richiesta deriva dai seguenti atti:

Situazione degli intestati relativa ad atto del 15/02/1977 (antecedente all'impianto meccanografico)

N.	DATI ANAGRAFICI	CODICE FISCALE	DIRITTI E ONERI REALI
1	CENTRA Giuseppa nata a SAN GIOVANNI ROTONDO (FG) il 16/05/1915	CNTGPP15E56H926F*	(1) Proprieta' 1/2 fino al 04/03/1986
2	GRIFA Laura nata a SAN GIOVANNI ROTONDO (FG) il 06/09/1938	GRFLRA38P46H926Q*	(1) Proprieta' 1/2 fino al 04/03/1986
DATI DERIVANTI DA	DENUNZIA (NEI PASSAGGI PER CAUSA DI MORTE) del 15/02/1977 - UR Sede FOGGIA (FG) Registrazione Volume 34 n. 87 registrato in data 02/05/1977 - Voltura n. 187382 in atti dal 08/11/1982		

Situazione degli intestati dall'impianto meccanografico

N.	DATI ANAGRAFICI	CODICE FISCALE	DIRITTI E ONERI REALI
1	GRIFA Michele nato in STATI UNITI D'AMERICA (EE) il 10/05/1911	GRFMHL11E10Z404K*	(99) fino al 15/02/1977
DATI DERIVANTI DA	Impianto meccanografico del 02/01/1978		

Visura telematica

Tributi speciali: Euro 0,90

* Codice Fiscale Validato in Anagrafe Tributaria.

Visura storica per immobile

Situazione degli atti informatizzati al 27/04/2022

Dati della richiesta	Comune di FOGGIA (Codice:D643)
Catasto Terreni	Provincia di FOGGIA
	Foglio: 54 Particella: 29

INTESTATO

1	LOMBARDI Anna Maria nata a ROMA (RM) il 11/01/1965	LMBNMR65A51H501G*	(1) Proprieta' 1/1 in regime di separazione dei beni
---	--	-------------------	--

Unità immobiliare dal 22/12/2009

N.	DATI IDENTIFICATIVI			DATI CLASSAMENTO					DATI DERIVANTI DA			
	Foglio	Particella	Sub	Porz	Qualità Classe	Superficie(m²)		Deduz	Reddito			
						ha are ca			Dominicale	Agrario		
1	54	29		AA	SEMIN IRRIG U	3	14	0		Euro 259,47	Euro 145,95	TABELLA DI VARIAZIONE del 22/12/2009 Pratica n. FG0413948 in atti dal 22/12/2009 TRASMISSIONE DATI AGEA AI SENSI DEL DL 3.10.2006 N.262 (n. 13951.1/2009)
				AB	SEMINATIVO 2	33	90		Euro 21,01	Euro 11,38		
Notifica				Partita								
Annotazioni				di stadio: VARIAZIONE COLTURALE ESEGUITA AI SENSI DEL DL 3.10.2006 N. 262. CONVERTITO CON MODIFICAZIONI NELLA LEGGE 24.11.2006 N. 286 E SUCCESSIVE MODIFICAZIONI (ANNO 2009) PORZIONE AA: CLASSAMENTO PER PARIFICAZIONE CON LA QUALITA' 29 - VIGNETO , CLASSE 02								

Situazione degli intestati relativa ad atto del 11/07/1977 (antecedente all'impianto meccanografico)

N.	DATI IDENTIFICATIVI			DATI CLASSAMENTO					DATI DERIVANTI DA			
	Foglio	Particella	Sub	Porz	Qualità Classe	Superficie(m²)		Deduz	Reddito			
						ha are ca			Dominicale	Agrario		
1	54	29		-	SEMINATIVO 2	3	47	90		Euro 215,61 L. 417.480	Euro 116,79 L. 226.135	FRAZIONAMENTO del 11/07/1977 in atti dal 01/10/1983 (n. 21183)
Notifica				Partita				21890				

Sono stati inoltre variati i seguenti immobili:

Foglio:54 Particella:396 ;

Visura storica per immobile

Situazione degli atti informatizzati al 27/04/2022

Situazione dell'unità immobiliare dall'impianto meccanografico

N.	DATI IDENTIFICATIVI			DATI CLASSAMENTO					DATI DERIVANTI DA	
	Foglio	Particella	Sub	Porz	Qualità Classe	Superficie(m ²)	Deduz	Reddito		
						ha are ca		Dominicale	Agrario	
1	54	29		-	SEMINATIVO 2	6 24 50		L. 749.400	L. 405.925	Impianto meccanografico del 02/01/1978
Notifica						Partita	2039			

L'intestazione alla data della richiesta deriva dai seguenti atti:

Situazione degli intestati dal 27/07/2016

N.	DATI ANAGRAFICI	CODICE FISCALE	DIRITTI E ONERI REALI
1	LOMBARDI Anna Maria nata a ROMA (RM) il 11/01/1965	LMBNMR65A51H501G*	(1) Proprieta' 1/1 in regime di separazione dei beni
DATI DERIVANTI DA		Atto del 27/07/2016 Pubblico ufficiale DI RUBERTO ANTONELLA Sede FOGGIA (FG) Repertorio n. 10267 registrato in data - DIVISIONE Nota presentata con Modello Unico n. 11476.1/2016 Reparto PI di FOGGIA in atti dal 02/08/2016	

Situazione degli intestati dal 15/03/2012

N.	DATI ANAGRAFICI	CODICE FISCALE	DIRITTI E ONERI REALI
1	LOMBARDI Pina nata a FOGGIA (FG) il 10/04/1970	LMBPNI70D50D6430*	(1) Proprieta' 1/2 fino al 27/07/2016
2	LOMBARDI Anna Maria nata a ROMA (RM) il 11/01/1965	LMBNMR65A51H501G*	(1) Proprieta' 1/2 in regime di separazione dei beni fino al 27/07/2016
DATI DERIVANTI DA		TESTAMENTO OLOGRAFO del 15/03/2012 Pubblico ufficiale NOTAIO DI RUBERTO ANTONELLA Sede FOGGIA (FG) Repertorio n. 9169 - UU Sede FOGGIA (FG) Registrazione Volume 9990 n. 398 registrato in data 26/03/2012 - SUCCESSIONE IN MORTE DI GRIFA LAURA Voltura n. 7399.2/2012 - Pratica n. FG0101406 in atti dal 20/04/2012	

Situazione degli intestati dal 04/03/1986

N.	DATI ANAGRAFICI	CODICE FISCALE	DIRITTI E ONERI REALI
1	GRIFA Laura nata a SAN GIOVANNI ROTONDO (FG) il 06/09/1938	GRFLRA38P46H926Q*	(1) Proprieta' 1000/1000 fino al 15/03/2012
DATI DERIVANTI DA		DENUNZIA (NEI PASSAGGI PER CAUSA DI MORTE) del 04/03/1986 - UR Sede FOGGIA (FG) Registrazione Volume 128 n. 36 registrato in data 02/09/1986 - Voltura n. 541186 in atti dal 03/08/1987	

Situazione degli intestati relativa ad atto del 15/02/1977 (antecedente all'impianto meccanografico)

N.	DATI ANAGRAFICI	CODICE FISCALE	DIRITTI E ONERI REALI
1	CENTRA Giuseppa nata a SAN GIOVANNI ROTONDO (FG) il 16/05/1915	CNTGPP15E56H926F*	(1) Proprieta' 1/2 fino al 04/03/1986
2	GRIFA Laura nata a SAN GIOVANNI ROTONDO (FG) il 06/09/1938	GRFLRA38P46H926Q*	(1) Proprieta' 1/2 fino al 04/03/1986

Visura storica per immobile

Situazione degli atti informatizzati al 27/04/2022

DATI DERIVANTI DA	DENUNZIA (NEI PASSAGGI PER CAUSA DI MORTE) del 15/02/1977 - UR Sede FOGGIA (FG) Registrazione Volume 34 n. 87 registrato in data 02/05/1977 - Voltura n. 187382 in atti dal 08/11/1982
--------------------------	--

Situazione degli intestati dall'impianto meccanografico

N.	DATI ANAGRAFICI	CODICE FISCALE	DIRITTI E ONERI REALI
1	GRIFA Michele nato in STATI UNITI D'AMERICA (EE) il 10/05/1911	GRFMHL11E10Z404K*	(99) fino al 15/02/1977
DATI DERIVANTI DA	Impianto meccanografico del 02/01/1978		

Visura telematica

Tributi speciali: Euro 0,90

* Codice Fiscale Validato in Anagrafe Tributaria.

Visura storica per immobile

Situazione degli atti informatizzati al 27/04/2022

Dati della richiesta	Comune di FOGGIA (Codice:D643)
Catasto Terreni	Provincia di FOGGIA
	Foglio: 54 Particella: 7

INTESTATO

1	LOMBARDI Anna Maria nata a ROMA (RM) il 11/01/1965	LMBNMR65A51H501G*	(1) Proprieta' 1/1 in regime di separazione dei beni
---	--	-------------------	--

Unità immobiliare dal 07/02/2013

N.	DATI IDENTIFICATIVI			DATI CLASSAMENTO						DATI DERIVANTI DA		
	Foglio	Particella	Sub	Porz	Qualità Classe	Superficie(m ²)			Deduz		Reddito	
						ha are ca					Dominicale	Agrario
1	54	7		-	SEMIN IRRIG U	23	83	25		Euro 1.969,35	Euro 1.107,76	VARIAZIONE D'UFFICIO del 07/02/2013 Pratica n. FG0026546 in atti dal 07/02/2013 ATTIVITA' A16 (n. 18240.1/2013)
Notifica				Partita								
Annotazioni				di immobile: DIVISA NEI N.RI 7 E 178-INSERIMENTO IN ATTI DEL FRAZIONAMENTO N.102 DEL 02/07/1974-RECUPERO DISALLINEAMENTO-								

Sono stati inoltre variati i seguenti immobili:

Foglio:54 Particella:178 ;

Situazione dell'unità immobiliare dal 22/12/2009

N.	DATI IDENTIFICATIVI			DATI CLASSAMENTO						DATI DERIVANTI DA		
	Foglio	Particella	Sub	Porz	Qualità Classe	Superficie(m ²)			Deduz		Reddito	
						ha are ca					Dominicale	Agrario
1	54	7		-	SEMIN IRRIG U	23	85	10		Euro 1.970,88	Euro 1.108,62	TABELLA DI VARIAZIONE del 22/12/2009 Pratica n. FG0413947 in atti dal 22/12/2009 TRASMISSIONE DATI AGEA AI SENSI DEL DL 3.10.2006 N.262 (n. 13950.1/2009)
Notifica				Partita								

Visura storica per immobile

Situazione degli atti informatizzati al 27/04/2022

Annotazioni	di stadio: VARIAZIONE COLTURALE ESEGUITA AI SENSI DEL DL 3.10.2006 N. 262, CONVERTITO CON MODIFICAZIONI NELLA LEGGE 24.11.2006 N. 286 E SUCCESSIVE MODIFICAZIONI (ANNO 2009) - CLASSAMENTO PER PARIFICAZIONE CON LA QUALITA' 29 - VIGNETO , CLASSE 02
--------------------	---

Situazione dell'unità immobiliare dall'impianto meccanografico

N.	DATI IDENTIFICATIVI			DATI CLASSAMENTO					DATI DERIVANTI DA			
	Foglio	Particella	Sub	Porz	Qualità Classe	Superficie(m ²)		Deduz		Reddito		
						ha	are			ca	Dominicale	Agrario
1	54	7		-	SEMINATIVO 2	23	85	10		Euro 1.478,16 L. 2.862.120	Euro 800,67 L. 1.550.315	Impianto meccanografico del 02/01/1978
Notifica				Partita		2039						

L'intestazione alla data della richiesta deriva dai seguenti atti:

Situazione degli intestati dal 27/07/2016

N.	DATI ANAGRAFICI	CODICE FISCALE	DIRITTI E ONERI REALI
1	LOMBARDI Anna Maria nata a ROMA (RM) il 11/01/1965	LMBNMR65A51H501G*	(1) Proprieta' 1/1 in regime di separazione dei beni
DATI DERIVANTI DA		Atto del 27/07/2016 Pubblico ufficiale DI RUBERTO ANTONELLA Sede FOGGIA (FG) Repertorio n. 10267 registrato in data - DIVISIONE Nota presentata con Modello Unico n. 11476.1/2016 Reparto PI di FOGGIA in atti dal 02/08/2016	

Situazione degli intestati dal 15/03/2012

N.	DATI ANAGRAFICI	CODICE FISCALE	DIRITTI E ONERI REALI
1	LOMBARDI Pina nata a FOGGIA (FG) il 10/04/1970	LMBPNI70D50D643O*	(1) Proprieta' 1/2 fino al 27/07/2016
2	LOMBARDI Anna Maria nata a ROMA (RM) il 11/01/1965	LMBNMR65A51H501G*	(1) Proprieta' 1/2 in regime di separazione dei beni fino al 27/07/2016
DATI DERIVANTI DA		TESTAMENTO OLOGRAFO del 15/03/2012 Pubblico ufficiale NOTAIO DI RUBERTO Sede FOGGIA (FG) Repertorio n. 9169 - UU Sede FOGGIA (FG) Registrazione Volume 9990 n. 398 registrato in data 26/03/2012 - SUCCESSIONE IN MORTE DI GRIFA LAURA Voltura n. 7399.2/2012 - Pratica n. FG0101406 in atti dal 20/04/2012	

Situazione degli intestati dal 04/03/1986

N.	DATI ANAGRAFICI	CODICE FISCALE	DIRITTI E ONERI REALI
1	GRIFA Laura nata a SAN GIOVANNI ROTONDO (FG) il 06/09/1938	GRFLRA38P46H926Q*	(1) Proprieta' 1000/1000 fino al 15/03/2012

Visura storica per immobile

Situazione degli atti informatizzati al 27/04/2022

DATI DERIVANTI DA	DENUNZIA (NEI PASSAGGI PER CAUSA DI MORTE) del 04/03/1986 - UR Sede FOGGIA (FG) Registrazione Volume 128 n. 36 registrato in data 02/09/1986 - Voltura n. 541186 in atti dal 03/08/1987
--------------------------	---

Situazione degli intestati relativa ad atto del 15/02/1977 (antecedente all'impianto meccanografico)

N.	DATI ANAGRAFICI	CODICE FISCALE	DIRITTI E ONERI REALI
1	GRIFA Laura nata a SAN GIOVANNI ROTONDO (FG) il 06/09/1938	GRFLRA38P46H926Q*	(1) Proprieta' 1/2 fino al 04/03/1986
2	CENTRA Giuseppa nata a SAN GIOVANNI ROTONDO (FG) il 16/05/1915	CNTGPP15E56H926F*	(1) Proprieta' 1/2 fino al 04/03/1986

DATI DERIVANTI DA	DENUNZIA (NEI PASSAGGI PER CAUSA DI MORTE) del 15/02/1977 - UR Sede FOGGIA (FG) Registrazione Volume 34 n. 87 registrato in data 02/05/1977 - Voltura n. 187382 in atti dal 08/11/1982
--------------------------	--

Situazione degli intestati dall'impianto meccanografico

N.	DATI ANAGRAFICI	CODICE FISCALE	DIRITTI E ONERI REALI
1	GRIFA Michele nato in STATI UNITI D'AMERICA (EE) il 10/05/1911	GRFMHL11E10Z404K*	(99) fino al 15/02/1977

DATI DERIVANTI DA	Impianto meccanografico del 02/01/1978
--------------------------	--

Visura telematica

Tributi speciali: Euro 0,90

* Codice Fiscale Validato in Anagrafe Tributaria.

Visura storica per immobile

Situazione degli atti informatizzati al 27/04/2022

Dati della richiesta	Comune di FOGGIA (Codice:D643)
Catasto Terreni	Provincia di FOGGIA
	Foglio: 54 Particella: 447

INTESTATO

1	LINSALATA Nicola nato a RUTIGLIANO (BA) il 05/01/1959	LNSNCL59A05H643X*	(1) Proprieta' 1/1 in regime di separazione dei beni
---	---	-------------------	--

Unità immobiliare dal 30/05/2018

N.	DATI IDENTIFICATIVI			DATI CLASSAMENTO					DATI DERIVANTI DA			
	Foglio	Particella	Sub	Porz	Qualità Classe	Superficie(m²)			Deduz	Reddito		
						ha are ca				Dominicale	Agrario	
1	54	447		AA	SEMIN IRRIG U	28	25	24		Euro 2.334,58	Euro 1.313,20	TABELLA DI VARIAZIONE del 28/05/2018 Pratica n. FG0078592 in atti dal 30/05/2018 VARIAZIONE DI QUALITA' SU DICHIARAZIONE DI PARTE E CON VERIFICA D'UFFICIO (n. 75875.1/2018)
				AB	VIGNETO IRR U	1	64	2		Euro 423,55	Euro 190,60	
Notifica		Notifica effettuata con protocollo n. FG0080465 del 04/06/2018				Partita						
Annotazioni		di immobile: VARIATA DI SUPERFICIE COMPRENDE I NN. 448 E 452 DEL FOGLIO 54.; di stadio: PORZIONE AA: CLASSAMENTO PER PARIFCAZIONE CON LA QUALITA' 29 - VIGNETO , CLASSE 02- PORZIONE AB: CLASSAMENTO PER PARIFCAZIONE CON LA QUALITA' 18 - ORTO IRRIG , CLASSE 01										

Situazione dell'unità immobiliare dal 30/05/2018

N.	DATI IDENTIFICATIVI			DATI CLASSAMENTO					DATI DERIVANTI DA			
	Foglio	Particella	Sub	Porz	Qualità Classe	Superficie(m²)			Deduz	Reddito		
						ha are ca				Dominicale	Agrario	
1	54	447		-	VIGNETO 1	29	89	26		Euro 4.322,71	Euro 1.929,78	VARIAZIONE GEOMETRICA del 28/05/2018 Pratica n. FG0078376 in atti dal 30/05/2018 FUSIONE DI PARTICELLE SU ISTANZA DI PARTE (n. 75872.1/2018)

Visura storica per immobile

Situazione degli atti informatizzati al 27/04/2022

Notifica		Partita			
Annotazioni	di immobile: VARIATA DI SUPERFICIE COMPRENDE I NN. 448 E 452 DEL FOGLIO 54.				

Nella variazione sono stati soppressi i seguenti immobili:

Foglio:54 Particella:448 ; Foglio:54 Particella:452 ;

Situazione dell'unità immobiliare dal 22/05/2018

N.	DATI IDENTIFICATIVI			DATI CLASSAMENTO					DATI DERIVANTI DA	
	Foglio	Particella	Sub	Porz	Qualità Classe	Superficie(m ²)	Deduz	Reddito		
						ha are ca		Dominicale	Agrario	
1	54	447		-	VIGNETO 1	5		Euro 0,07	Euro 0,03	
Notifica				Partita						

Sono stati inoltre variati i seguenti immobili:

Foglio:54 Particella:448 ; Foglio:54 Particella:449 ;

Situazione dell'unità immobiliare dal 22/05/2018

N.	DATI IDENTIFICATIVI			DATI CLASSAMENTO					DATI DERIVANTI DA	
	Foglio	Particella	Sub	Porz	Qualità Classe	Superficie(m ²)	Deduz	Reddito		
						ha are ca		Dominicale	Agrario	
1	54	447		-	FABB RURALE	5				
Notifica				Partita						

Nella variazione sono stati soppressi i seguenti immobili:

Foglio:54 Particella:114 ; Foglio:54 Particella:305 ;

Sono stati inoltre variati i seguenti immobili:

Foglio:54 Particella:448 ; Foglio:54 Particella:449 ; Foglio:54 Particella:450 ; Foglio:54 Particella:451 ; Foglio:54 Particella:452 ;

Visura storica per immobile

Situazione degli atti informatizzati al 27/04/2022

L'intestazione alla data della richiesta deriva dai seguenti atti:

Situazione degli intestati dal 22/05/2018

N.	DATI ANAGRAFICI	CODICE FISCALE	DIRITTI E ONERI REALI
1	LINSALATA Nicola nato a RUTIGLIANO (BA) il 05/01/1959	LNSNCL59A05H643X*	(1) Proprieta' 1/1 in regime di separazione dei beni
DATI DERIVANTI DA TABELLA DI VARIAZIONE del 22/05/2018 registrato in data - presentato il 22/05/2018 n. 73207.1/2018 - Pratica n. FG0073207 in atti dal 22/05/2018			

Situazione dell'unità immobiliare che ha originato il precedente dal 07/04/2010

N.	DATI IDENTIFICATIVI			DATI CLASSAMENTO					DATI DERIVANTI DA		
	Foglio	Particella	Sub	Porz	Qualità Classe	Superficie(m²) ha are ca	Deduz	Reddito			
								Dominicale	Agrario		
1	54	305		-	FABB RURALE	23				VARIAZIONE D'UFFICIO del 07/04/2010 Pratica n. FG0094849 in atti dal 07/04/2010 (n. 85124.1/2010)	
Notifica				Partita							
Annotazioni				di immobile: AGGIORNAMENTO CARTOGRAFICO CON SUPPORTO CARTACEO							

Situazione dell'unità immobiliare dal 26/03/1994

N.	DATI IDENTIFICATIVI			DATI CLASSAMENTO					DATI DERIVANTI DA		
	Foglio	Particella	Sub	Porz	Qualità Classe	Superficie(m²) ha are ca	Deduz	Reddito			
								Dominicale	Agrario		
1	54	305		-	FABB RURALE	23				VARIAZIONE D'UFFICIO del 26/03/1994 in atti dal 28/03/1994 MOD.30 726/90 (n. 70.10/1994)	
Notifica				Partita				17774			
Annotazioni				di stadio: DAL NM 114							

Sono stati inoltre variati i seguenti immobili:

Foglio:54 Particella:114 ;

Visura storica per immobile

Situazione degli atti informatizzati al 27/04/2022

L'intestazione alla data della richiesta deriva dai seguenti atti:

Situazione degli intestati dal 27/04/2006

N.	DATI ANAGRAFICI	CODICE FISCALE	DIRITTI E ONERI REALI
1	LINSALATA Nicola nato a RUTIGLIANO (BA) il 05/01/1959	LNSNCL59A05H643X*	(1) Proprieta' 1/1 in regime di separazione dei beni fino al 22/05/2018
DATI DERIVANTI DA			
Atto del 27/04/2006 Pubblico ufficiale AMORUSO DOMENICO Sede TURI (BA) Repertorio n. 1519 registrato in data - COMPRAVENDITA ***ISTRUMENTO (ATTO PUBBLICO) ATTO DI TRASFORMAZIONE DI SOCIETC DEL 16/1 2/1996, REP. N. 9258 A ROGITO NOTAIO FRANCESCO AMENDOLARE DI SANTERAMOIN COLLE, REGISTRATO IN GIOIA DEL COLLE IL 23/12/1996 AL N. 3390 (VOLTURA RICEVUTA N. 54523 , PROTOCOLLO N. BA0159336/8409 DEL 27/04/2006). Nota presentata con Modello Unico n. 7011.1/2006 Reparto PI di FOGGIA in atti dal 03/05/2006			

Situazione degli intestati dal 27/04/2006

N.	DATI ANAGRAFICI	CODICE FISCALE	DIRITTI E ONERI REALI
1	ISTITUTO DI SERVIZI PER IL MERCATO AGRICOLO ALIMENTARE - ISMEA -Sede in ROMA (RM)	08037790584*	(1) Proprieta' 1/1 fino al 27/04/2006
DATI DERIVANTI DA			
Atto del 27/04/2006 Pubblico ufficiale AMORUSO DOMENICO Sede TURI (BA) Repertorio n. 1518 registrato in data - COMPRAVENDITA ***ISTRUMENTO (ATTO PUBBLICO) ATTO DI TRASFORMAZIONE DI SOCIETC DEL 16/1 2/1996, REP. N. 9258 A ROGITO NOTAIO FRANCESCO AMENDOLARE DI SANTERAMOIN COLLE, REGISTRATO IN GIOIA DEL COLLE IL 23/12/1996 AL N. 3390 (VOLTURA RICEVUTA N. 54523 , PROTOCOLLO N. BA0159336/8409 DEL 27/04/2006). Nota presentata con Modello Unico n. 7010.1/2006 Reparto PI di FOGGIA in atti dal 03/05/2006			

Situazione degli intestati dal 16/12/1996

N.	DATI ANAGRAFICI	CODICE FISCALE	DIRITTI E ONERI REALI
1	AGRICOLA TORRE GUIDUCCI DI AMODIO E DEFLORIO - SOCIETA' SEMPLICESede in RUTIGLIANO (BA)	01226190724*	(1) Proprieta' 1/1 fino al 27/04/2006
DATI DERIVANTI DA			
Atto del 16/12/1996 Pubblico ufficiale AMENDOLARE FRANCES Sede SANTERAMO IN COLLE (BA) Repertorio n. 9258 - PU Sede GIOIA DEL COLLE (BA) Registrazione n. 3390 registrato in data 23/12/1996 - TRASFORMAZIONE DA SAS A SOC.SEMPLICE Voltura n. 13186.1/2006 - Pratica n. FG0106914 in atti dal 15/05/2006			

Situazione degli intestati dal 26/03/1994

N.	DATI ANAGRAFICI	CODICE FISCALE	DIRITTI E ONERI REALI
1	AGRICOLA TORRE GUIDUCCI DI DEFLORIO FRANCESCO & C SASSede in RUTIGLIANO (BA)	01226190724*	(1) Proprieta' 1000/1000 fino al 16/12/1996
DATI DERIVANTI DA			
VARIAZIONE D'UFFICIO del 26/03/1994 - MOD.30 726/90 n. 70.10/1994 in atti dal 28/03/1994			

Situazione dell'unità immobiliare che ha originato il precedente dal 10/05/1993

N.	DATI IDENTIFICATIVI			DATI CLASSAMENTO					DATI DERIVANTI DA			
	Foglio	Particella	Sub	Porz	Qualità Classe	Superficie(m²)		Deduz		Reddito		
						ha are ca				Dominicale	Agrario	
1	54	114		-	SEMINATIVO 2	29	89	81		L. 3.587.772	L. 1.943.377	VERIFICA STRAORDINARIA del 10/05/1993 in atti dal 19/05/1993 VRS N.56/93 (n. 219.1/1993)
Notifica				Partita		17774						

Sono stati inoltre variati i seguenti immobili:

Foglio:54 Particella:22 ; Foglio:54 Particella:195 ;

Visura storica per immobile

Situazione degli atti informatizzati al 27/04/2022

Situazione dell'unità immobiliare dall'impianto meccanografico

N.	DATI IDENTIFICATIVI			DATI CLASSAMENTO						DATI DERIVANTI DA		
	Foglio	Particella	Sub	Porz	Qualità Classe	Superficie(m ²)			Deduz	Reddito		
						ha are ca				Dominicale	Agrario	
1	54	114		-	VIGNETO 1	29	89	81		L. 8.371.468	L. 3.737.263	Impianto meccanografico del 02/01/1978
Notifica						Partita			10324			

L'intestazione alla data della richiesta deriva dai seguenti atti:

Situazione degli intestati dal 28/12/1980

N.	DATI ANAGRAFICI	CODICE FISCALE	DIRITTI E ONERI REALI
1	AGRICOLA TORRE GUIDUCCI DI DEFJORIO FRANCESCO & C SASSede in RUTIGLIANO (BA)	01226190724*	(1) Proprieta' 1000/1000 fino al 16/12/1996
DATI DERIVANTI DA			
Atto del 28/12/1980 Pubblico ufficiale DENORA FRANCESCO Sede RUTIGLIANO (BA) Repertorio n. 5190 Sede BARI (BA) Registrazione Volume 1 n. 7557 registrato in data 30/12/1980 - Voltura n. 186881 in atti dal 18/12/1985			

Situazione degli intestati dall'impianto meccanografico

N.	DATI ANAGRAFICI	CODICE FISCALE	DIRITTI E ONERI REALI
1	DIDONNA Nicola nato a RUTIGLIANO (BA) il 01/01/1926	DDNNCL26A01H643A*	(1) Proprieta' 1/6 fino al 28/12/1980
2	MELIOTA Maria Luigia nata a TURI (BA) il 27/08/1929	MLTMLG29M67L472W*	(1) Proprieta' 1/6 fino al 28/12/1980
3	MELIOTA Serafina nata a RUTIGLIANO (BA) il 11/05/1928	MLTSFN28E51H643R*	(1) Proprieta' 1/6 fino al 28/12/1980
4	DE FLORIO Raffaele nato a NOICATTARO (BA) il 01/05/1922	DFLRFL22E01F923E*	(1) Proprieta' 1/6 fino al 28/12/1980
5	AMODIO Giovanni Battista nato a RUTIGLIANO (BA) il 01/03/1916	MDAGNN16C01H643B*	(1) Proprieta' 1/6 fino al 28/12/1980
6	SCIANATICO Isabella nata a BARI (BA) il 08/07/1938	SCNSLL38L48A662F*	(1) Proprieta' 1/6 fino al 28/12/1980
DATI DERIVANTI DA			
Impianto meccanografico del 02/01/1978			

Visura telematica

Tributi speciali: Euro 0,90

* Codice Fiscale Validato in Anagrafe Tributaria.

Visura storica per immobile

Situazione degli atti informatizzati al 27/04/2022

Dati della richiesta	Comune di FOGGIA (Codice:D643)
Catasto Terreni	Provincia di FOGGIA
	Foglio: 54 Particella: 410

INTESTATO

1 LINSALATA Nicola nato a RUTIGLIANO (BA) il 05/01/1959	LNSNCL59A05H643X*	(1) Proprieta' 1/1
---	-------------------	--------------------

Unità immobiliare dal 14/12/2021

N.	DATI IDENTIFICATIVI			DATI CLASSAMENTO					DATI DERIVANTI DA	
	Foglio	Particella	Sub	Porz	Qualità Classe	Superficie(m²)	Deduz	Reddito		
						ha are ca		Dominicale	Agrario	
1	54	410		-	SEMINATIVO 2	3 8 20		Euro 191,01	Euro 103,46	TABELLA DI VARIAZIONE del 11/05/2021 Pratica n. FG0161243 in atti dal 14/12/2021 TRASMISSIONE DATI AGEA AI SENSI DEL DL 3.10.2006 N. 262 (n. 161243.1/2021)
Notifica				Partita						
Annotazioni				di stadio: Variazione culturale eseguita ai sensi del DL 3.10.2006 n. 262, convertito con modificazioni nella legge 24.11.2006 n. 286 e successive modificazioni (anno 2021) - Eseguita a seguito di dichiarazione resa il 11/05/2021 all'Organismo Pagatore AGEA con la domanda AGEA.ADU.2021.0186688 (Scheda validazione/fascicolo prot. n. AGEA.CAA2174.2021.0002248)						

Situazione dell'unità immobiliare dal 08/08/2011

N.	DATI IDENTIFICATIVI			DATI CLASSAMENTO					DATI DERIVANTI DA	
	Foglio	Particella	Sub	Porz	Qualità Classe	Superficie(m²)	Deduz	Reddito		
						ha are ca		Dominicale	Agrario	
1	54	410		-	VIGNETO 1	3 8 20		Euro 445,68	Euro 198,97	Tipo Mappale del 08/08/2011 Pratica n. FG0226144 in atti dal 08/08/2011 presentato il 08/08/2011 (n. 226144.1/2011)
Notifica				Partita						

Nella variazione sono stati soppressi i seguenti immobili:

Foglio:54 Particella:113 ; Foglio:54 Particella:286 ; Foglio:54 Particella:291 ;

Sono stati inoltre variati i seguenti immobili:

Foglio:54 Particella:406 ; Foglio:54 Particella:407 ; Foglio:54 Particella:408 ; Foglio:54 Particella:409 ; Foglio:54 Particella:411 ;

Visura storica per immobile

Situazione degli atti informatizzati al 27/04/2022

L'intestazione alla data della richiesta deriva dai seguenti atti:

Situazione degli intestati dal 08/08/2011

N.	DATI ANAGRAFICI	CODICE FISCALE	DIRITTI E ONERI REALI
1	LINSALATA Nicola nato a RUTIGLIANO (BA) il 05/01/1959	LNSNCL59A05H643X*	(1) Proprieta' 1/1
DATI DERIVANTI DA TABELLA DI VARIAZIONE del 08/08/2011 registrato in data - presentato il 08/08/2011 n. 226144.1/2011 - Pratica n. FG0226144 in atti dal 08/08/2011			

Situazione dell'unità immobiliare che ha originato il precedente dall'impianto meccanografico

N.	DATI IDENTIFICATIVI			DATI CLASSAMENTO					DATI DERIVANTI DA	
	Foglio	Particella	Sub	Porz	Qualità Classe	Superficie(m ²) ha are ca	Deduz	Reddito		
								Dominicale	Agrario	
1	54	113		-	VIGNETO 1	3 8 63		Euro 446,30 L. 864.164	Euro 199,24 L. 385.788	Impianto meccanografico del 02/01/1978
Notifica				Partita		6264				

L'intestazione alla data della richiesta deriva dai seguenti atti:

Situazione degli intestati dal 03/08/2011

N.	DATI ANAGRAFICI	CODICE FISCALE	DIRITTI E ONERI REALI
1	LINSALATA Nicola nato a RUTIGLIANO (BA) il 05/01/1959	LNSNCL59A05H643X*	(1) Proprieta' 1/1 fino al 08/08/2011
DATI DERIVANTI DA VOLTURA D'UFFICIO del 03/08/2011 registrato in data - ALLINEAM.QUOTE-IST 223983/11 Voltura n. 19711.1/2011 - Pratica n. FG0224085 in atti dal 03/08/2011			

Situazione degli intestati dal 23/12/1998

N.	DATI ANAGRAFICI	CODICE FISCALE	DIRITTI E ONERI REALI
1	LINSALATA Nicola nato a RUTIGLIANO (BA) il 05/01/1959	LNSNCL59A05H643X*	(1) Proprieta' 1000/1000 fino al 03/08/2011
DATI DERIVANTI DA Atto del 23/12/1998 Pubblico ufficiale DENORA FRANCESCO Sede RUTIGLIANO (BA) Repertorio n. 27368 - Trascrizione n. 3634.1/1999 in atti dal 12/03/1999			

Situazione degli intestati dal 24/10/1986

N.	DATI ANAGRAFICI	CODICE FISCALE	DIRITTI E ONERI REALI
1	AGRIVERNA S.R.L.Sede in CONVERSANO (BA)	01031850728*	(99) fino al 23/12/1998

Visura storica per immobile

Situazione degli atti informatizzati al 27/04/2022

DATI DERIVANTI DA	Atto del 24/10/1986 Pubblico ufficiale FRANCESCO DENORA Sede RUTIGLIANO (BA) Repertorio n. 10917 Registrazione n. 20703 registrato in data 11/11/1986 - Voltura n. 146587 in atti dal 25/03/1988
--------------------------	--

Situazione degli intestati relativa ad atto del 18/11/1977 (antecedente all'impianto meccanografico)

N.	DATI ANAGRAFICI	CODICE FISCALE	DIRITTI E ONERI REALI
1	BACCARELLI Giustina nata a CASTELLANA GROTTI (BA) il 21/06/1919	BCCGTN19H61C134I*	(1) Proprieta' 3/9 fino al 24/10/1986
2	VERNA Vito Natale Lucio nato a RUTIGLIANO (BA) il 02/01/1944	VRNVNT44A02H643D*	(1) Proprieta' 2/9 fino al 24/10/1986
3	VERNA Pietro nato a RUTIGLIANO (BA) il 08/06/1945	VRNPTR45H08H643U*	(1) Proprieta' fino al 24/10/1986
4	VERNA Angelo Giovanni nato a RUTIGLIANO (BA) il 16/06/1957	VRNNLG57H16H643A*	(1) Proprieta' 2/9 fino al 24/10/1986
DATI DERIVANTI DA	DENUNZIA (NEI PASSAGGI PER CAUSA DI MORTE) del 18/11/1977 Sede BARI (BA) Registrazione Volume 812 n. 76 registrato in data 15/03/1983 - Voltura n. 571283 in atti dal 18/12/1985		

Situazione degli intestati dall'impianto meccanografico

N.	DATI ANAGRAFICI	CODICE FISCALE	DIRITTI E ONERI REALI
1	VERNA Antonio nato a RUTIGLIANO (BA) il 14/02/1914	VRNNTN14B14H643E*	(99) fino al 18/11/1977
DATI DERIVANTI DA	Impianto meccanografico del 02/01/1978		

Visura telematica

Tributi speciali: Euro 0,90

* Codice Fiscale Validato in Anagrafe Tributaria.

Visura storica per immobile

Situazione degli atti informatizzati al 27/04/2022

Dati della richiesta	Comune di FOGGIA (Codice:D643)
Catasto Terreni	Provincia di FOGGIA
	Foglio: 54 Particella: 111

INTESTATO

1 LINSALATA Niicola nato a RUTIGLIANO (BA) il 05/01/1959	LNSNCL59A05H643X*	(1) Proprieta' 1/1
--	-------------------	--------------------

Unità immobiliare dal 13/12/2007

N.	DATI IDENTIFICATIVI			DATI CLASSAMENTO					DATI DERIVANTI DA	
	Foglio	Particella	Sub	Porz	Qualità Classe	Superficie(m²)	Deduz	Reddito		
						ha are ca		Dominicale	Agrario	
1	54	111		AA	SEMINATIVO 2	1 5 18		Euro 65,19	Euro 35,31	
				AB	ULIVETO 2	21 69		Euro 13,44	Euro 5,60	
Notifica				Partita						
Annotazioni				di stadio: VARIAZIONE COLTURALE ESEGUITA AI SENSI DEL DL 3.10.2006 N. 262, CONVERTITO CON MODIFICAZIONI NELLA LEGGE 24.11.2006 N. 286 (ANNO 2007) - QUALITA' DICHIARATA O PARIFICATA A COLTURA PRESENTE NEL QUADRO TARIFFARIO DEL COMUNE						

Situazione dell'unità immobiliare dall'impianto meccanografico

N.	DATI IDENTIFICATIVI			DATI CLASSAMENTO					DATI DERIVANTI DA	
	Foglio	Particella	Sub	Porz	Qualità Classe	Superficie(m²)	Deduz	Reddito		
						ha are ca		Dominicale	Agrario	
1	54	111		-	VIGNETO 1	1 26 87		Euro 183,46	Euro 81,90	
								L. 355.236	L. 158.588	
Notifica				Partita		6390				

Visura storica per immobile

Situazione degli atti informatizzati al 27/04/2022

L'intestazione alla data della richiesta deriva dai seguenti atti:

Situazione degli intestati dal 21/02/1990

N.	DATI ANAGRAFICI	CODICE FISCALE	DIRITTI E ONERI REALI
1	LINSALATA Nicola nato a RUTIGLIANO (BA) il 05/01/1959	LNSNCL59A05H643X*	(1) Proprieta' 1/1
DATI DERIVANTI DA RICONGIUNGIMENTO DI USUFRUTTO del 21/02/1990 registrato in data - IN MORTE DI LINSALATA EMANUELE Voltura n. 10435.1/2011 - Pratica n. FG0094648 in atti dal 28/03/2011			

Situazione degli intestati dal 05/02/1990

N.	DATI ANAGRAFICI	CODICE FISCALE	DIRITTI E ONERI REALI
1	LINSALATA Emanuele nato a RUTIGLIANO (BA) il 27/07/1927	LNSMNL27L27H643K*	(8) Usufrutto fino al 21/02/1990
2	LINSALATA Nicola nato a RUTIGLIANO (BA) il 05/01/1959	LNSNCL59A05H643X*	(1) Proprieta' fino al 21/02/1990
DATI DERIVANTI DA Atto del 05/02/1990 Pubblico ufficiale F.SCO VASSALLI Sede DELICETO (FG) Repertorio n. 25322 - UR Sede FOGGIA (FG) Registrazione n. 707 registrato in data 21/02/1990 - Voltura n. 3919.1/1990 in atti dal 25/09/1997			

Situazione degli intestati relativa ad atto del 14/12/1976 (antecedente all'impianto meccanografico)

N.	DATI ANAGRAFICI	CODICE FISCALE	DIRITTI E ONERI REALI
1	LINSALATA Emanuele nato a RUTIGLIANO (BA) il 27/07/1927	LNSMNL27L27H643K*	(99) fino al 05/02/1990
DATI DERIVANTI DA Atto del 14/12/1976 Pubblico ufficiale VASSALLI Sede DELICETO (FG) Repertorio n. 18730 - UR Sede FOGGIA (FG) Registrazione n. 4216 registrato in data 22/12/1976 - Voltura n. 184982 in atti dal 08/11/1982			

Situazione degli intestati dall'impianto meccanografico

N.	DATI ANAGRAFICI	CODICE FISCALE	DIRITTI E ONERI REALI
1	CARDASCIA Francesco nato a CELLAMARE (BA) il 11/08/1922	CRDFNC22M11C436H*	(99) fino al 14/12/1976
DATI DERIVANTI DA Impianto meccanografico del 02/01/1978			

Visura telematica

Tributi speciali: Euro 0,90

* Codice Fiscale Validato in Anagrafe Tributaria.

Visura storica per immobile

Situazione degli atti informatizzati al 27/04/2022

Dati della richiesta	Comune di FOGGIA (Codice:D643)
Catasto Terreni	Provincia di FOGGIA
	Foglio: 54 Particella: 15

INTESTATO

1 MARIELLA Giovanni nato a FOGGIA (FG) il 27/06/1957	MRLGNN57H27D643H*	(1) Proprieta' 1000/1000
--	-------------------	--------------------------

Unità immobiliare dal 14/12/2021

N.	DATI IDENTIFICATIVI			DATI CLASSAMENTO					DATI DERIVANTI DA	
	Foglio	Particella	Sub	Porz	Qualità Classe	Superficie(m²)	Deduz	Reddito		
						ha are ca		Dominicale	Agrario	
1	54	15		-	SEMIN IRRIG U	2 5 27		Euro 169,62	Euro 95,41	
Notifica				Partita						
Annotazioni				di immobile: VARIAZIONE DI QUALITA' SU DICHIARAZIONE DI PARTE; di stadio: - classamento per parificazione con la qualità 29 - VIGNETO, classe 02 - Variazione colturale eseguita ai sensi del DI 3.10.2006 n. 262, convertito con modificazioni nella legge 24.11.2006 n. 286 e successive modificazioni (anno 2021) - Eseguita a seguito di dichiarazione resa il 14/06/2021 all'Organismo Pagatore AGEA con la domanda AGEA.ADU.2021.0372131 (Scheda validazione/fascicolo prot. n. AGEA.CAA6014.2021.0003865)						

Situazione dell'unità immobiliare dal 23/11/2020

N.	DATI IDENTIFICATIVI			DATI CLASSAMENTO					DATI DERIVANTI DA	
	Foglio	Particella	Sub	Porz	Qualità Classe	Superficie(m²)	Deduz	Reddito		
						ha are ca		Dominicale	Agrario	
1	54	15		-	SEMINATIVO 1	2 5 27		Euro 159,02	Euro 74,21	
Notifica				Partita						
Annotazioni				di immobile: VARIAZIONE DI QUALITA' SU DICHIARAZIONE DI PARTE; di stadio: Variazione colturale eseguita ai sensi del DI 3.10.2006 n. 262, convertito con modificazioni nella legge 24.11.2006 n. 286 e successive modificazioni (anno 2020) - Eseguita a seguito di dichiarazione resa il 23/03/2020 all'Organismo Pagatore AGEA con la domanda AGEA.ADU.2020.0027564 (Scheda validazione/fascicolo prot. n. AGEA.CAA547.2020.0000992)						

Visura storica per immobile

Situazione degli atti informatizzati al 27/04/2022

Situazione dell'unità immobiliare dal 04/12/2018

N.	DATI IDENTIFICATIVI			DATI CLASSAMENTO					DATI DERIVANTI DA	
	Foglio	Particella	Sub	Porz	Qualità Classe	Superficie(m²)	Deduz	Reddito		
						ha are ca		Dominicale	Agrario	
1	54	15		AA	SEMINATIVO 1	2 4 0		Euro 158,04	Euro 73,75	
				AB	ULIVETO 2	1 27		Euro 0,79	Euro 0,33	
Notifica				Partita						
Annotazioni				di immobile: VARIAZIONE DI QUALITA' SU DICHIARAZIONE DI PARTE; di stadio: Variazione colturale eseguita ai sensi del DL 3.10.2006 n. 262, convertito con modificazioni nella legge 24.11.2006 n. 286 e successive modificazioni (anno 2018) - Eseguita a seguito di dichiarazione resa il 28/05/2018 all'Organismo Pagatore AGEA con la domanda AGEA.ADU.2018.0315589 (Scheda validazione/fascicolo prot. n. AGEA.CAA547.2018.0000021)						

Situazione dell'unità immobiliare dal 22/01/2015

N.	DATI IDENTIFICATIVI			DATI CLASSAMENTO					DATI DERIVANTI DA	
	Foglio	Particella	Sub	Porz	Qualità Classe	Superficie(m²)	Deduz	Reddito		
						ha are ca		Dominicale	Agrario	
1	54	15		-	SEMINATIVO 1	2 5 27		Euro 159,02	Euro 74,21	
Notifica				Partita						
Annotazioni				di immobile: VARIAZIONE DI QUALITA' SU DICHIARAZIONE DI PARTE						

Situazione dell'unità immobiliare dal 09/12/2014

N.	DATI IDENTIFICATIVI			DATI CLASSAMENTO					DATI DERIVANTI DA	
	Foglio	Particella	Sub	Porz	Qualità Classe	Superficie(m²)	Deduz	Reddito		
						ha are ca		Dominicale	Agrario	
1	54	15		AA	SEMINATIVO 1	2 5 23		Euro 158,99	Euro 74,19	
				AB	ULIVETO 2	4		Euro 0,02	Euro 0,01	
Notifica				Partita						
Annotazioni				di stadio: Variazione colturale eseguita ai sensi del DL 3.10.2006 n. 262, convertito con modificazioni nella legge 24.11.2006 n. 286 e successive modificazioni (anno 2014) - Eseguita a seguito di dichiarazione resa il 15/05/2014 all'Organismo Pagatore AGEA con la domanda AGEA.ADU.2014.0634042 (Scheda validazione/fascicolo prot. n. AGEA.CAA547.2014.0000930)						

Visura storica per immobile

Situazione degli atti informatizzati al 27/04/2022

Situazione dell'unità immobiliare dal 14/01/2014

N.	DATI IDENTIFICATIVI			DATI CLASSAMENTO					DATI DERIVANTI DA	
	Foglio	Particella	Sub	Porz	Qualità Classe	Superficie(m ²)	Deduz	Reddito		
						ha are ca		Dominicale	Agrario	
1	54	15		-	SEMINATIVO 1	2 5 27		Euro 159,02	Euro 74,21	
Notifica						Partita				

Sono stati inoltre variati i seguenti immobili:

Foglio:54 Particella:16 ; Foglio:54 Particella:90 ; Foglio:54 Particella:92 ;

Situazione dell'unità immobiliare dal 08/12/2012

N.	DATI IDENTIFICATIVI			DATI CLASSAMENTO					DATI DERIVANTI DA	
	Foglio	Particella	Sub	Porz	Qualità Classe	Superficie(m ²)	Deduz	Reddito		
						ha are ca		Dominicale	Agrario	
1	54	15		AA	SEMIN IRRIG U	2 5 23		Euro 169,59	Euro 95,39	
				AB	ULIVETO 2	4		Euro 0,02	Euro 0,01	
Notifica						Partita				
Annotazioni				di stadio: VARIAZIONE COLTURALE ESEGUITA AI SENSI DEL DL 3.10.2006 N. 262, CONVERTITO CON MODIFICAZIONI NELLA LEGGE 24.11.2006 N. 286 E SUCCESSIVE MODIFICAZIONI (ANNO 2012) PORZIONE AA: CLASSAMENTO PER PARIFICAZIONE CON LA QUALITA' 29 - VIGNETO , CLASSE 02						

Situazione dell'unità immobiliare dall'impianto meccanografico

N.	DATI IDENTIFICATIVI			DATI CLASSAMENTO					DATI DERIVANTI DA	
	Foglio	Particella	Sub	Porz	Qualità Classe	Superficie(m ²)	Deduz	Reddito		
						ha are ca		Dominicale	Agrario	
1	54	15		-	SEMINATIVO 1	2 5 27		Euro 159,02 L. 307.905	Euro 74,21 L. 143.689	

Visura storica per immobile

Situazione degli atti informatizzati al 27/04/2022

Notifica		Partita	6006		
----------	--	---------	------	--	--

L'intestazione alla data della richiesta deriva dai seguenti atti:

Situazione degli intestati dal 21/12/1992

N.	DATI ANAGRAFICI	CODICE FISCALE	DIRITTI E ONERI REALI
1	MARIELLA Giovanni nato a FOGGIA (FG) il 27/06/1957	MRLGNN57H27D643H*	(1) Proprieta' 1000/1000
DATI DERIVANTI DA		Atto del 21/12/1992 Pubblico ufficiale PEPE FRANCESCO PAO Sede FOGGIA (FG) Repertorio n. 24911 - Voltura n. 517.1/1993 in atti dal 05/02/1997	

Situazione degli intestati dall'impianto meccanografico

N.	DATI ANAGRAFICI	CODICE FISCALE	DIRITTI E ONERI REALI
1	BOZZI Vincenzo nato a BARI (BA) il 25/06/1930	BZZVCN30H25A662W*	(99) fino al 21/12/1992
DATI DERIVANTI DA		Impianto meccanografico del 02/01/1978	

Visura telematica

Tributi speciali: Euro 0,90

* Codice Fiscale Validato in Anagrafe Tributaria.

Visura storica per immobile

Situazione degli atti informatizzati al 27/04/2022

Dati della richiesta	Comune di FOGGIA (Codice:D643)
Catasto Terreni	Provincia di FOGGIA
	Foglio: 54 Particella: 16

INTESTATO

1 MARIELLA Giovanni nato a FOGGIA (FG) il 27/06/1957	MRLGNN57H27D643H*	(1) Proprieta' 1000/1000
--	-------------------	--------------------------

Unità immobiliare dal 14/12/2021

N.	DATI IDENTIFICATIVI			DATI CLASSAMENTO					DATI DERIVANTI DA		
	Foglio	Particella	Sub	Porz	Qualità Classe	Superficie(m²)		Deduz	Reddito		
						ha	are ca		Dominicale	Agrario	
1	54	16		AA	SEMIN IRRIG U	37	32		Euro 30,84	Euro 17,35	TABELLA DI VARIAZIONE del 14/06/2021 Pratica n. FG0158162 in atti dal 14/12/2021 TRASMISSIONE DATI AGEA AI SENSI DEL DL 3.10.2006 N. 262 (n. 158162.1/2021)
				AB	SEMINATIVO 1	6	43		Euro 4,98	Euro 2,32	
Notifica				Partita							
Annotazioni				di stadio: porzione AA: classamento per parificazione con la qualità 29 - VIGNETO, classe 02 - Variazione culturale eseguita ai sensi del DI 3.10.2006 n. 262, convertito con modificazioni nella legge 24.11.2006 n. 286 e successive modificazioni (anno 2021) - Eseguita a seguito di dichiarazione resa il 14/06/2021 all'Organismo Pagatore AGEA con la domanda AGEA.ADU.2021.0372131 (Scheda validazione/fascicolo prot. n. AGEA.CAA6014.2021.0003865)							

Situazione dell'unità immobiliare dal 14/01/2014

N.	DATI IDENTIFICATIVI			DATI CLASSAMENTO					DATI DERIVANTI DA		
	Foglio	Particella	Sub	Porz	Qualità Classe	Superficie(m²)		Deduz	Reddito		
						ha	are ca		Dominicale	Agrario	
1	54	16		-	SEMINATIVO 1	43	75		Euro 33,89	Euro 15,82	TABELLA DI VARIAZIONE del 13/01/2014 Pratica n. FG0006146 in atti dal 14/01/2014 VARIAZIONE DI QUALITÀ SU DICHIARAZIONE DI PARTE (n. 5060.1/2014)
Notifica				Partita							

Sono stati inoltre variati i seguenti immobili:

Foglio:54 Particella:15 ; Foglio:54 Particella:90 ; Foglio:54 Particella:92 ;

Visura storica per immobile

Situazione degli atti informatizzati al 27/04/2022

Situazione dell'unità immobiliare dal 08/12/2012

N.	DATI IDENTIFICATIVI			DATI CLASSAMENTO					DATI DERIVANTI DA	
	Foglio	Particella	Sub	Porz	Qualità Classe	Superficie(m ²)	Deduz	Reddito		
						ha are ca		Dominicale		Agrario
1	54	16		-	SEMIN IRRIG U	43 75		Euro 36,15	Euro 20,34	TABELLA DI VARIAZIONE del 08/12/2012 Pratica n. FG0306968 in atti dal 08/12/2012 TRASMISSIONE DATI AGEA AI SENSI DEL DL 3.10.2006 N.262 (n. 8728.1/2012)
Notifica						Partita				
Annotazioni				di stadio: VARIAZIONE COLTURALE ESEGUITA AI SENSI DEL DL 3.10.2006 N. 262, CONVERTITO CON MODIFICAZIONI NELLA LEGGE 24.11.2006 N. 286 E SUCCESSIVE MODIFICAZIONI (ANNO 2012) - CLASSAMENTO PER PARIFICAZIONE CON LA QUALITA' 29 - VIGNETO , CLASSE 02						

Situazione dell'unità immobiliare dall'impianto meccanografico

N.	DATI IDENTIFICATIVI			DATI CLASSAMENTO					DATI DERIVANTI DA	
	Foglio	Particella	Sub	Porz	Qualità Classe	Superficie(m ²)	Deduz	Reddito		
						ha are ca		Dominicale		Agrario
1	54	16		-	SEMINATIVO 1	43 75		Euro 33,89 L. 65.625	Euro 15,82 L. 30.625	Impianto meccanografico del 02/01/1978
Notifica						Partita				6006

L'intestazione alla data della richiesta deriva dai seguenti atti:

Situazione degli intestati dal 21/12/1992

N.	DATI ANAGRAFICI	CODICE FISCALE	DIRITTI E ONERI REALI
1	MARIELLA Giovanni nato a FOGGIA (FG) il 27/06/1957	MRLGNN57H27D643H*	(1) Proprieta' 1000/1000
DATI DERIVANTI DA			
Atto del 21/12/1992 Pubblico ufficiale PEPE FRANCESCO PAO Sede FOGGIA (FG) Repertorio n. 24911 - Voltura n. 517.1/1993 in atti dal 05/02/1997			

Situazione degli intestati dall'impianto meccanografico

N.	DATI ANAGRAFICI	CODICE FISCALE	DIRITTI E ONERI REALI
1	BOZZI Vincenzo nato a BARI (BA) il 25/06/1930	BZZVCN30H25A662W*	(99) fino al 21/12/1992

Visura storica per immobile

Situazione degli atti informatizzati al 27/04/2022

DATI DERIVANTI DA	Impianto meccanografico del 02/01/1978
--------------------------	--

Visura telematica

Tributi speciali: Euro 0,90

* Codice Fiscale Validato in Anagrafe Tributaria.

Visura storica per immobile

Situazione degli atti informatizzati al 27/04/2022

Dati della richiesta	Comune di FOGGIA (Codice:D643)
Catasto Terreni	Provincia di FOGGIA
	Foglio: 54 Particella: 99

INTESTATI

1	LEMMA Arturo nato a FOGGIA (FG) il 30/03/1975	LMMRTR75C30D643M*	(1) Proprieta' 1/3 bene personale
2	LEMMA Rocco nato a FOGGIA (FG) il 07/04/1972	LMMRCC72D07D643A*	(1) Proprieta' 1/3 bene personale
3	LEMMA Giovanni nato a ORSARA DI PUGLIA (FG) il 31/03/1947	LMMGNN47C31G125O*	(1) Proprieta' 1/3 bene personale

Unità immobiliare dal 23/11/2020

N.	DATI IDENTIFICATIVI			DATI CLASSAMENTO					DATI DERIVANTI DA		
	Foglio	Particella	Sub	Porz	Qualità Classe	Superficie(m²)		Deduz		Reddito	
						ha	are ca			Dominicale	Agrario
1	54	99		AA	SEMIN IRRIG U	61	43		Euro 50,76	Euro 28,55	TABELLA DI VARIAZIONE del 23/11/2020 Pratica n. FG0138067 in atti dal 23/11/2020 TRASMISSIONE DATI AGEA AI SENSI DEL DL 3.10.2006 N. 262 (n. 18418.1/2020)
				AB	ULIVETO 2	83		Euro 0,51	Euro 0,21		
Notifica				Partita							
Annotazioni				di stadio: Variazione culturale eseguita ai sensi del DL 3.10.2006 n. 262, convertito con modificazioni nella legge 24.11.2006 n. 286 e successive modificazioni (anno 2020) - Eseguita a seguito di dichiarazione resa il 21/05/2020 all'Organismo Pagatore AGEA con la domanda AGEA.ADU.2020.0141096 (Scheda validazione/fascicolo prot. n. AGEA.CAA6372.2020.0004024) - Porzione AA: Classamento per parificazione con la qualita' 29 - VIGNETO, Classe 02							

Situazione dell'unità immobiliare dal 10/12/2013

N.	DATI IDENTIFICATIVI			DATI CLASSAMENTO					DATI DERIVANTI DA		
	Foglio	Particella	Sub	Porz	Qualità Classe	Superficie(m²)		Deduz		Reddito	
						ha	are ca			Dominicale	Agrario
1	54	99		-	SEMIN IRRIG U	62	26		Euro 51,45	Euro 28,94	TABELLA DI VARIAZIONE del 10/12/2013 Pratica n. FG0319132 in atti dal 10/12/2013 TRASMISSIONE DATI AGEA AI SENSI DEL DL 3.10.2006 N.262 (n. 13489.1/2013)

Visura storica per immobile

Situazione degli atti informatizzati al 27/04/2022

Notifica		Partita			
Annotazioni	di stadio: VARIAZIONE COLTURALE ESEGUITA AI SENSI DEL DL 3.10.2006 N. 262, CONVERTITO CON MODIFICAZIONI NELLA LEGGE 24.11.2006 N. 286 E SUCCESSIVE MODIFICAZIONI (ANNO 2013)				

Situazione dell'unità immobiliare dal 15/12/2011

N.	DATI IDENTIFICATIVI			DATI CLASSAMENTO					DATI DERIVANTI DA	
	Foglio	Particella	Sub	Porz	Qualità Classe	Superficie(m ²)		Deduz	Reddito	
						ha are ca			Dominicale	Agrario
1	54	99		AA	SEMIN IRRIG U	58	78		Euro 48,57	Euro 27,32
				AB	SEMINATIVO 2	3	48		Euro 2,16	Euro 1,17
TABELLA DI VARIAZIONE del 15/12/2011 Pratica n. FG0366357 in atti dal 15/12/2011 TRASMISSIONE DATI AGEA AI SENSI DEL DL 3.10.2006 N.262 (n. 23074.1/2011)										
Notifica				Partita						
Annotazioni	di stadio: VARIAZIONE COLTURALE ESEGUITA AI SENSI DEL DL 3.10.2006 N. 262, CONVERTITO CON MODIFICAZIONI NELLA LEGGE 24.11.2006 N. 286 E SUCCESSIVE MODIFICAZIONI (ANNO 2011) PORZIONE AA: CLASSAMENTO PER PARIFICAZIONE CON LA QUALITA` 29 - VIGNETO , CLASSE 02									

Situazione dell'unità immobiliare dal 30/11/1993

N.	DATI IDENTIFICATIVI			DATI CLASSAMENTO					DATI DERIVANTI DA	
	Foglio	Particella	Sub	Porz	Qualità Classe	Superficie(m ²)		Deduz	Reddito	
						ha are ca			Dominicale	Agrario
1	54	99		-	SEMINATIVO 2	62	26		Euro 38,59 L. 74.712	Euro 20,90 L. 40.469
VARIAZIONE D'UFFICIO del 30/11/1993 in atti dal 30/11/1993 VRO 1993 (n. 318.1/1993)										
Notifica				Partita			20216			

Sono stati inoltre variati i seguenti immobili:

Foglio:54 Particella:97 ; Foglio:54 Particella:98 ; Foglio:54 Particella:263 ;

Visura storica per immobile

Situazione degli atti informatizzati al 27/04/2022

Situazione dell'unità immobiliare dall'impianto meccanografico

N.	DATI IDENTIFICATIVI			DATI CLASSAMENTO					DATI DERIVANTI DA	
	Foglio	Particella	Sub	Porz	Qualità Classe	Superficie(m ²)	Deduz	Reddito		
						ha are ca		Dominicale		Agrario
1	54	99		-	VIGNETO 1	62 26		L. 174.328	L. 77.825	Impianto meccanografico del 02/01/1978
Notifica						Partita	6013			

L'intestazione alla data della richiesta deriva dai seguenti atti:

Situazione degli intestati dal 06/09/2017

N.	DATI ANAGRAFICI	CODICE FISCALE	DIRITTI E ONERI REALI
1	LEMMA Arturo nato a FOGGIA (FG) il 30/03/1975	LMMRTR75C30D643M*	(1) Proprieta' 1/3 bene personale
2	LEMMA Rocco nato a FOGGIA (FG) il 07/04/1972	LMMRCC72D07D643A*	(1) Proprieta' 1/3 bene personale
3	LEMMA Giovanni nato a ORSARA DI PUGLIA (FG) il 31/03/1947	LMMGNN47C31G125O*	(1) Proprieta' 1/3 bene personale
DATI DERIVANTI DA		DENUNZIA (NEI PASSAGGI PER CAUSA DI MORTE) del 06/09/2017 Pubblico ufficiale LEMMA Sede FOGGIA (FG) - UU Sede FOGGIA (FG) Registrazione Volume 9990 n. 83 registrato in data 06/02/2018 - SUCCESSIONE DI SULLO ROCCHINA Voltura n. 2990.1/2018 - Pratica n. FG0029083 in atti dal 22/02/2018	

Situazione degli intestati dal 31/12/1993

N.	DATI ANAGRAFICI	CODICE FISCALE	DIRITTI E ONERI REALI
1	SULLO Rocchina nata a FOGGIA (FG) il 23/01/1952	SLLRCH52A63D643K*	(1) Proprieta' 1000/1000 fino al 06/09/2017
DATI DERIVANTI DA		Atto del 31/12/1993 Pubblico ufficiale DI CARLO B. Sede FOGGIA (FG) Repertorio n. 11501 - Voltura n. 649.1/1994 in atti dal 15/02/1997	

Situazione degli intestati dal 20/09/1982

N.	DATI ANAGRAFICI	CODICE FISCALE	DIRITTI E ONERI REALI
1	VITALE Maria nata a ORSARA DI PUGLIA (FG) il 22/05/1946	VTLMRA46E62G125F*	(1) Proprieta' 1/2 in regime di comunione dei beni fino al 31/12/1993
2	ACQUAVIVA Giuseppe nato a ORSARA DI PUGLIA (FG) il 04/08/1943	CQVGPP43M04G125L*	(1) Proprieta' 1/2 in regime di comunione dei beni fino al 31/12/1993
DATI DERIVANTI DA		Atto del 20/09/1982 Pubblico ufficiale F P PEPE Sede FOGGIA (FG) Repertorio n. 10263 - UR Sede FOGGIA (FG) Registrazione n. 4072 registrato in data 11/10/1982 - Voltura n. 419184 in atti dal 03/08/1987	

Situazione degli intestati dall'impianto meccanografico

N.	DATI ANAGRAFICI	CODICE FISCALE	DIRITTI E ONERI REALI
1	FRANCHINI Giacoma nata a RUTIGLIANO (BA) il 17/08/1937	FRNGCM37M57H643E*	(99) fino al 20/09/1982

Visura storica per immobile

Situazione degli atti informatizzati al 27/04/2022

DATI DERIVANTI DA	Impianto meccanografico del 02/01/1978
--------------------------	--

Visura telematica

Tributi speciali: Euro 0,90

* Codice Fiscale Validato in Anagrafe Tributaria.

Visura storica per immobile

Situazione degli atti informatizzati al 27/04/2022

Dati della richiesta	Comune di FOGGIA (Codice:D643)
Catasto Terreni	Provincia di FOGGIA
	Foglio: 54 Particella: 140

INTESTATI

1	LONGO Gianluca Giuseppe nato a FOGGIA (FG) il 27/12/1970	LNGGLC70T27D643T*	(1) Proprieta' 1/2
2	LONGO Francesco Paolo nato a FOGGIA (FG) il 06/05/1965	LNGFNC65E06D643C*	(1) Proprieta' 1/2

Unità immobiliare dal 15/12/2011

N.	DATI IDENTIFICATIVI			DATI CLASSAMENTO						DATI DERIVANTI DA		
	Foglio	Particella	Sub	Porz	Qualità Classe	Superficie(m²)			Deduz	Reddito		
						ha are ca				Dominicale	Agrario	
1	54	140		AA	SEMIN IRRIG U	11	30	44		Euro 934,12	Euro 525,44	
				AB	SEMINATIVO 2	8	89	96		Euro 551,55	Euro 298,76	
Notifica				Partita								
Annotazioni				di stadio: VARIAZIONE COLTURALE ESEGUITA AI SENSI DEL DL 3.10.2006 N. 262. CONVERTITO CON MODIFICAZIONI NELLA LEGGE 24.11.2006 N. 286 E SUCCESSIVE MODIFICAZIONI (ANNO 2011) PORZIONE AA: CLASSAMENTO PER PARIFICAZIONE CON LA QUALITA' 29 - VIGNETO , CLASSE 02								

Situazione degli intestati relativa ad atto del 04/06/1975 (antecedente all'impianto meccanografico)

N.	DATI IDENTIFICATIVI			DATI CLASSAMENTO						DATI DERIVANTI DA		
	Foglio	Particella	Sub	Porz	Qualità Classe	Superficie(m²)			Deduz	Reddito		
						ha are ca				Dominicale	Agrario	
1	54	140		-	SEMINATIVO 2	20	20	40		Euro 1.252,14 L. 2.424.480	Euro 678,24 L. 1.313.260	
Notifica				Partita				9945				

Sono stati inoltre variati i seguenti immobili:

Foglio:54 Particella:189 ; Foglio:54 Particella:190 ;

Visura storica per immobile

Situazione degli atti informatizzati al 27/04/2022

Situazione dell'unità immobiliare dall'impianto meccanografico

N.	DATI IDENTIFICATIVI			DATI CLASSAMENTO						DATI DERIVANTI DA		
	Foglio	Particella	Sub	Porz	Qualità Classe	Superficie(m ²)			Deduz		Reddito	
						ha	are	ca			Dominicale	Agrario
1	54	140		-	SEMINATIVO 2	33	72	35		L. 4.046.820	L. 2.192.028	Impianto meccanografico del 02/01/1978
Notifica						Partita			9945			

L'intestazione alla data della richiesta deriva dai seguenti atti:

Situazione degli intestati dal 01/07/2014

N.	DATI ANAGRAFICI	CODICE FISCALE	DIRITTI E ONERI REALI
1	LONGO Gianluca Giuseppe nato a FOGGIA (FG) il 27/12/1970	LNGGLC70T27D643T*	(1) Proprieta' 1/2
2	LONGO Francesco Paolo nato a FOGGIA (FG) il 06/05/1965	LNGFNC65E06D643C*	(1) Proprieta' 1/2
DATI DERIVANTI DA			
DENUNZIA (NEI PASSAGGI PER CAUSA DI MORTE) del 01/07/2014 Pubblico ufficiale LONGO Sede FOGGIA (FG) - UU Sede FOGGIA (FG) Registrazione Volume 9990 n. 761 registrato in data 04/06/2015 - SUCCESSIONE PER MORTE DI LONGO M.G. Voltura n. 12214.1/2015 - Pratica n. FG0164344 in atti dal 22/07/2015			

Situazione degli intestati dall'impianto meccanografico

N.	DATI ANAGRAFICI	CODICE FISCALE	DIRITTI E ONERI REALI
1	LONGO Michele Giorgio nato a FOGGIA (FG) il 20/10/1931	LNGMHL31R20D643Q*	(1) Proprieta' 1000/1000 fino al 01/07/2014
DATI DERIVANTI DA			
Impianto meccanografico del 02/01/1978			

Visura telematica

Tributi speciali: Euro 0,90

* Codice Fiscale Validato in Anagrafe Tributaria.

Visura storica per immobile

Situazione degli atti informatizzati al 27/04/2022

Dati della richiesta	Comune di FOGGIA (Codice:D643)
Catasto Terreni	Provincia di FOGGIA
	Foglio: 54 Particella: 189

INTESTATO

1	AUTOSTRAD PER L'ITALIA S.P.A. Sede in ROMA (RM)	07516911000*	(1) Proprieta' 1/1
---	---	--------------	--------------------

Unità immobiliare dal 07/02/2013

N.	DATI IDENTIFICATIVI			DATI CLASSAMENTO					DATI DERIVANTI DA		
	Foglio	Particella	Sub	Porz	Qualità Classe	Superficie(m²)		Deduz	Reddito		
						ha are ca			Dominicale	Agrario	
1	54	189		-	AUTOVIA SP	10	42	77			VARIAZIONE GEOMETRICA del 07/02/2013 Pratica n. FG0026734 in atti dal 07/02/2013 ATTIVITA` A16 (n. 18240.1/2013)
Notifica				Partita							
Annotazioni				di immobile: COMPRENDE I NN.268 172 174 161 163 170 168 158 156 154 152 151 194 180 182 184 191 193 187 160 177 153 186VARIAZIONE DI QUALITA` SU DICHIARAZIONE DI PARTE							

Nella variazione sono stati soppressi i seguenti immobili:

Foglio:54 Particella:165 ; Foglio:54 Particella:167 ;

Situazione dell'unità immobiliare dal 12/08/2010

N.	DATI IDENTIFICATIVI			DATI CLASSAMENTO					DATI DERIVANTI DA		
	Foglio	Particella	Sub	Porz	Qualità Classe	Superficie(m²)		Deduz	Reddito		
						ha are ca			Dominicale	Agrario	
1	54	189		-	AUTOVIA SP	10	18	44			VARIAZIONE D'UFFICIO del 12/08/2010 Pratica n. FG0196947 in atti dal 12/08/2010 (n. 326915.1/2009)
Notifica				Partita							
Annotazioni				di immobile: COMPRENDE I NN.268 172 174 161 163 170 168 158 156 154 152 151 194 180 182 184 191 193 187 160 177 153 186VARIAZIONE DI QUALITA` SU DICHIARAZIONE DI PARTE							

Sono stati inoltre variati i seguenti immobili:

Foglio:54 Particella:165 ; Foglio:54 Particella:166 ; Foglio:54 Particella:167 ; Foglio:54 Particella:269 ; Foglio:54 Particella:271 ; Foglio:54 Particella:272 ;

Visura storica per immobile

Situazione degli atti informatizzati al 27/04/2022

Situazione dell'unità immobiliare dal 07/03/1994

N.	DATI IDENTIFICATIVI			DATI CLASSAMENTO					DATI DERIVANTI DA	
	Foglio	Particella	Sub	Porz	Qualità Classe	Superficie(m ²)	Deduz	Reddito		
						ha are ca		Dominicale		Agrario
1	54	189		-	INCOLT STER	10 18 44				VARIAZIONE D'UFFICIO del 07/03/1994 in atti dal 12/03/1994 MOD.29 N.62/88 (n. 56.1/1994)
Notifica						Partita	12500			
Annotazioni						di immobile: COMPRENDE I NN.268 172 174 161 163 170 168 158 156 154 152 151 194 180 182 184 191 193 187 160 177 153 186				

Nella variazione sono stati soppressi i seguenti immobili:

Foglio:54 Particella:151 ; Foglio:54 Particella:152 ; Foglio:54 Particella:153 ; Foglio:54 Particella:154 ; Foglio:54 Particella:156 ; Foglio:54 Particella:158 ; Foglio:54 Particella:160 ; Foglio:54 Particella:161 ; Foglio:54 Particella:163 ; Foglio:54 Particella:168 ; Foglio:54 Particella:170 ; Foglio:54 Particella:172 ; Foglio:54 Particella:174 ; Foglio:54 Particella:177 ; Foglio:54 Particella:180 ; Foglio:54 Particella:182 ; Foglio:54 Particella:184 ; Foglio:54 Particella:186 ; Foglio:54 Particella:187 ; Foglio:54 Particella:191 ; Foglio:54 Particella:193 ; Foglio:54 Particella:194 ; Foglio:54 Particella:268 ;

Situazione degli intestati relativa ad atto del 04/06/1975 (antecedente all'impianto meccanografico)

N.	DATI IDENTIFICATIVI			DATI CLASSAMENTO					DATI DERIVANTI DA	
	Foglio	Particella	Sub	Porz	Qualità Classe	Superficie(m ²)	Deduz	Reddito		
						ha are ca		Dominicale		Agrario
1	54	189		-	SEMINATIVO 2	2 97 10		L. 356.520	L. 193.115	FRAZIONAMENTO del 04/06/1975 in atti dal 30/06/1982 (n. 119582)
Notifica						Partita	9945			

Sono stati inoltre variati i seguenti immobili:

Foglio:54 Particella:140 ; Foglio:54 Particella:190 ;

L'intestazione alla data della richiesta deriva dai seguenti atti:

Situazione degli intestati dal 19/11/2004

N.	DATI ANAGRAFICI	CODICE FISCALE	DIRITTI E ONERI REALI
1	AUTOSTRADIE PER L'ITALIA S.P.A.Sede in ROMA (RM)	07516911000*	(1) Proprieta' 1/1

Visura storica per immobile

Situazione degli atti informatizzati al 27/04/2022

DATI DERIVANTI DA	VOLTURA D'UFFICIO del 19/11/2004 Pubblico ufficiale MARICONDA GENNARO Sede ROMA (RM) Repertorio n. 44193 registrato in data - CANC. PASS. INT. DA ESAM. TRASC.21911/04 Voltura n. 3131.1/2006 - Pratica n. FG0035248 in atti dal 16/02/2006
--------------------------	---

Situazione degli intestati dal 19/11/2004

N.	DATI ANAGRAFICI	CODICE FISCALE	DIRITTI E ONERI REALI
1	AUTOSTRADIE PER L'ITALIA S.P.A.Sede in ROMA (RM)	07516911000*	(1) Proprieta' 1/1 fino al 19/11/2004
DATI DERIVANTI DA	Atto del 19/11/2004 Pubblico ufficiale MARICONDA GENNARO Sede ROMA (RM) Repertorio n. 44193 registrato in data - CONFERIMENTO IN SOCIETA' (Passaggi intermedi da esaminare) Trascrizione n. 21911.1/2004 Reparto PI di FOGGIA in atti dal 13/12/2004		

Situazione degli intestati relativa ad atto del 04/06/1975 (antecedente all'impianto meccanografico)

N.	DATI ANAGRAFICI	CODICE FISCALE	DIRITTI E ONERI REALI
1	SPA AUTOSTRADIE CONCESSIONI E COSTRUZIONI AUTOSTRADIE		(1) Proprieta' 1000/1000 fino al 19/11/2004
DATI DERIVANTI DA	Atto del 04/06/1975 Pubblico ufficiale CARUSILLO Sede ASCOLI SATRIANO (FG) Repertorio n. 18353 - UR Sede FOGGIA (FG) Registrazione n. 1615 registrato in data 23/06/1975 - Voltura n. 119582 in atti dal 30/06/1982		

Situazione degli intestati relativa ad atto del 04/06/1975 (antecedente all'impianto meccanografico)

N.	DATI ANAGRAFICI	CODICE FISCALE	DIRITTI E ONERI REALI
1	LONGO Michele Giorgio nato a FOGGIA (FG) il 20/10/1931	LNGMHL31R20D643Q*	(99) fino al 04/06/1975
DATI DERIVANTI DA	FRAZIONAMENTO del 04/06/1975 in atti dal 30/06/1982 (n. 119582)		

Situazione dell'unità immobiliare che ha originato il precedente dall'impianto meccanografico

N.	DATI IDENTIFICATIVI			DATI CLASSAMENTO					DATI DERIVANTI DA	
	Foglio	Particella	Sub	Porz	Qualità Classe	Superficie(m²) ha are ca	Deduz	Reddito		
									Dominicale	Agrario
1	54	140		-	SEMINATIVO 2	33 72 35		L. 4.046.820	L. 2.192.028	Impianto meccanografico del 02/01/1978
Notifica				Partita		9945				

L'intestazione alla data della richiesta deriva dai seguenti atti:

Situazione degli intestati dall'impianto meccanografico

N.	DATI ANAGRAFICI	CODICE FISCALE	DIRITTI E ONERI REALI
1	LONGO Michele Giorgio nato a FOGGIA (FG) il 20/10/1931	LNGMHL31R20D643Q*	(1) Proprieta' 1000/1000 fino al 01/07/2014

Visura storica per immobile

Situazione degli atti informatizzati al 27/04/2022

DATI DERIVANTI DA	Impianto meccanografico del 02/01/1978
--------------------------	--

Visura telematica

Tributi speciali: Euro 0,90

* Codice Fiscale Validato in Anagrafe Tributaria.

Visura storica per immobile

Situazione degli atti informatizzati al 27/04/2022

Dati della richiesta	Comune di FOGGIA (Codice:D643)
Catasto Terreni	Provincia di FOGGIA
	Foglio: 54 Particella: 190

INTESTATI

1	LONGO Gianluca Giuseppe nato a FOGGIA (FG) il 27/12/1970	LNGGLC70T27D643T*	(1) Proprieta' 1/2
2	LONGO Francesco Paolo nato a FOGGIA (FG) il 06/05/1965	LNGFNC65E06D643C*	(1) Proprieta' 1/2

Unità immobiliare dal 22/12/2009

N.	DATI IDENTIFICATIVI			DATI CLASSAMENTO					DATI DERIVANTI DA			
	Foglio	Particella	Sub	Porz	Qualità Classe	Superficie(m²)		Deduz	Reddito			
						ha are ca			Dominicale	Agrario		
1	54	190		-	SEMIN IRRIG U	9	73	81		Euro 804,69	Euro 452,64	TABELLA DI VARIAZIONE del 22/12/2009 Pratica n. FG0413959 in atti dal 22/12/2009 TRASMISSIONE DATI AGEA AI SENSI DEL DL 3.10.2006 N.262 (n. 13962.1/2009)

Notifica		Partita	
-----------------	--	----------------	--

Annotazioni	di immobile: DIVISO NEI NN.190,295 E 296; di stadio: VARIAZIONE CULTURALE ESEGUITA AI SENSI DEL DL 3.10.2006 N. 262, CONVERTITO CON MODIFICAZIONI NELLA LEGGE 24.11.2006 N. 286 E SUCCESSIVE MODIFICAZIONI (ANNO 2009) - CLASSAMENTO PER PARIFICAZIONE CON LA QUALITA' 29 - VIGNETO , CLASSE 02
--------------------	---

Situazione dell'unità immobiliare dal 30/06/1990

N.	DATI IDENTIFICATIVI			DATI CLASSAMENTO					DATI DERIVANTI DA			
	Foglio	Particella	Sub	Porz	Qualità Classe	Superficie(m²)		Deduz	Reddito			
						ha are ca			Dominicale	Agrario		
1	54	190		-	SEMINATIVO 2	9	73	81		Euro 603,52	Euro 326,91	VARIAZIONE D'UFFICIO del 30/06/1990 in atti dal 30/06/1990 (n. 94.1/1990)

Notifica		Partita	9945
-----------------	--	----------------	------

Annotazioni	di immobile: DIVISO NEI NN.190,295 E 296
--------------------	--

Sono stati inoltre variati i seguenti immobili:

Foglio:54 Particella:295 ;

Visura storica per immobile

Situazione degli atti informatizzati al 27/04/2022

Situazione dell'unità immobiliare dal 11/05/1990

N.	DATI IDENTIFICATIVI			DATI CLASSAMENTO					DATI DERIVANTI DA	
	Foglio	Particella	Sub	Porz	Qualità Classe	Superficie(m ²)	Deduz	Reddito		
						ha are ca		Dominicale	Agrario	
1	54	190		-	SEMINATIVO 2	9 87 9		L. 1.184.508	L. 641.609	
Notifica						Partita	9945			
Annotazioni				di immobile: DIVISO NEI NN.190,295 E 296						

Nella variazione sono stati soppressi i seguenti immobili:

Foglio:55 Particella:45 ; Foglio:55 Particella:47 ;

Sono stati inoltre variati i seguenti immobili:

Foglio:54 Particella:1 ; Foglio:54 Particella:19 ; Foglio:54 Particella:32 ; Foglio:54 Particella:33 ; Foglio:54 Particella:35 ; Foglio:54 Particella:37 ; Foglio:54 Particella:123 ; Foglio:54 Particella:124 ; Foglio:54 Particella:125 ;
Foglio:54 Particella:126 ; Foglio:54 Particella:134 ; Foglio:54 Particella:135 ; Foglio:54 Particella:141 ; Foglio:54 Particella:188 ; Foglio:54 Particella:192 ; Foglio:54 Particella:247 ; Foglio:54 Particella:295 ; Foglio:54 Particella:296 ;
Foglio:55 Particella:5 ; Foglio:55 Particella:8 ; Foglio:55 Particella:16 ; Foglio:55 Particella:18 ; Foglio:55 Particella:33 ; Foglio:55 Particella:50 ; Foglio:55 Particella:94 ; Foglio:55 Particella:116 ;

Situazione degli intestati relativa ad atto del 04/06/1975 (antecedente all'impianto meccanografico)

N.	DATI IDENTIFICATIVI			DATI CLASSAMENTO					DATI DERIVANTI DA	
	Foglio	Particella	Sub	Porz	Qualità Classe	Superficie(m ²)	Deduz	Reddito		
						ha are ca		Dominicale	Agrario	
1	54	190		-	SEMINATIVO 2	10 54 85		L. 1.265.820	L. 685.653	
Notifica						Partita	9945			

Sono stati inoltre variati i seguenti immobili:

Foglio:54 Particella:140 ; Foglio:54 Particella:189 ;

L'intestazione alla data della richiesta deriva dai seguenti atti:

Visura storica per immobile

Situazione degli atti informatizzati al 27/04/2022

Situazione degli intestati dal 01/07/2014

N.	DATI ANAGRAFICI	CODICE FISCALE	DIRITTI E ONERI REALI
1	LONGO Gianluca Giuseppe nato a FOGGIA (FG) il 27/12/1970	LNGGLC70T27D643T*	(1) Proprieta' 1/2
2	LONGO Francesco Paolo nato a FOGGIA (FG) il 06/05/1965	LNGFNC65E06D643C*	(1) Proprieta' 1/2
DATI DERIVANTI DA DENUNZIA (NEI PASSAGGI PER CAUSA DI MORTE) del 01/07/2014 Pubblico ufficiale LONGO Sede FOGGIA (FG) - UU Sede FOGGIA (FG) Registrazione Volume 9990 n. 761 registrato in data 04/06/2015 - SUCCESSIONE PER MORTE DI LONGO M.G. Voltura n. 12214.1/2015 - Pratica n. FG0164344 in atti dal 22/07/2015			

Situazione degli intestati relativa ad atto del 04/06/1975 (antecedente all'impianto meccanografico)

N.	DATI ANAGRAFICI	CODICE FISCALE	DIRITTI E ONERI REALI
1	LONGO Michele Giorgio nato a FOGGIA (FG) il 20/10/1931	LNGMHL31R20D643Q*	(1) Proprieta' 1000/1000 fino al 01/07/2014
DATI DERIVANTI DA FRAZIONAMENTO del 04/06/1975 in atti dal 30/06/1982 (n. 119582)			

Situazione dell'unità immobiliare che ha originato il precedente dall'impianto meccanografico

N.	DATI IDENTIFICATIVI			DATI CLASSAMENTO						DATI DERIVANTI DA		
	Foglio	Particella	Sub	Porz	Qualità Classe	Superficie(m²)			Deduz	Reddito		
						ha are ca				Dominicale	Agrario	
1	54	140		-	SEMINATIVO 2	33	72	35		L. 4.046.820	L. 2.192.028	Impianto meccanografico del 02/01/1978
Notifica						Partita		9945				

L'intestazione alla data della richiesta deriva dai seguenti atti:

Situazione degli intestati dall'impianto meccanografico

N.	DATI ANAGRAFICI	CODICE FISCALE	DIRITTI E ONERI REALI
1	LONGO Michele Giorgio nato a FOGGIA (FG) il 20/10/1931	LNGMHL31R20D643Q*	(1) Proprieta' 1000/1000 fino al 01/07/2014
DATI DERIVANTI DA Impianto meccanografico del 02/01/1978			

Visura telematica

Tributi speciali: Euro 0,90

* Codice Fiscale Validato in Anagrafe Tributaria.

Visura storica per immobile

Situazione degli atti informatizzati al 27/04/2022

Dati della richiesta	Comune di FOGGIA (Codice:D643)
Catasto Terreni	Provincia di FOGGIA
	Foglio: 54 Particella: 9

INTESTATI

1	LONGO Gianluca Giuseppe nato a FOGGIA (FG) il 27/12/1970	LNGGLC70T27D643T*	(1) Proprieta' 1/2
2	LONGO Francesco Paolo nato a FOGGIA (FG) il 06/05/1965	LNGFNC65E06D643C*	(1) Proprieta' 1/2

Unità immobiliare dal 15/12/2011

N.	DATI IDENTIFICATIVI			DATI CLASSAMENTO					DATI DERIVANTI DA			
	Foglio	Particella	Sub	Porz	Qualità Classe	Superficie(m²)			Deduz	Reddito		
						ha are ca				Dominicale	Agrario	
1	54	9		AA	SEMINATIVO 2	12	68	51		Euro 786,16	Euro 425,84	TABELLA DI VARIAZIONE del 15/12/2011 Pratica n. FG0366344 in atti dal 15/12/2011 TRASMISSIONE DATI AGEA AI SENSI DEL DL 3.10.2006 N.262 (n. 23061.1/2011)
				AB	PASCOLO U ARB	4				Euro 0,01	Euro 0,01	
Notifica				Partita								
Annotazioni				di stadio: VARIAZIONE COLTURALE ESEGUITA AI SENSI DEL DL 3.10.2006 N. 262, CONVERTITO CON MODIFICAZIONI NELLA LEGGE 24.11.2006 N. 286 E SUCCESSIVE MODIFICAZIONI (ANNO 2011) PORZIONE AB: CLASSAMENTO PER PARIFICAZIONE CON LA QUALITA' 91 - PASCOLO , CLASSE 03								

Situazione degli intestati relativa ad atto del 04/06/1975 (antecedente all'impianto meccanografico)

N.	DATI IDENTIFICATIVI			DATI CLASSAMENTO					DATI DERIVANTI DA			
	Foglio	Particella	Sub	Porz	Qualità Classe	Superficie(m²)			Deduz	Reddito		
						ha are ca				Dominicale	Agrario	
1	54	9		-	SEMINATIVO 2	12	68	55		Euro 786,18 L. 1.522.260	Euro 425,85 L. 824.558	FRAZIONAMENTO del 04/06/1975 in atti dal 30/06/1982 (n. 119582)
Notifica				Partita				9945				

Sono stati inoltre variati i seguenti immobili:

Foglio:54 Particella:194 ;

Visura storica per immobile

Situazione degli atti informatizzati al 27/04/2022

Situazione dell'unità immobiliare dal 22/05/1981

N.	DATI IDENTIFICATIVI			DATI CLASSAMENTO					DATI DERIVANTI DA		
	Foglio	Particella	Sub	Porz	Qualità Classe	Superficie(m ²)		Deduz	Reddito		
						ha	are ca		Dominicale	Agrario	
1	54	9		-	SEMINATIVO 2	12	71 60		L. 1.525.920	L. 826.540	VERIFICA STRAORDINARIA del 22/05/1981 in atti dal 30/06/1982 (n. 102182)
Notifica						Partita		9945			

Situazione dell'unità immobiliare dall'impianto meccanografico

N.	DATI IDENTIFICATIVI			DATI CLASSAMENTO					DATI DERIVANTI DA		
	Foglio	Particella	Sub	Porz	Qualità Classe	Superficie(m ²)		Deduz	Reddito		
						ha	are ca		Dominicale	Agrario	
1	54	9		-	SEMINATIVO 2	13	12 29		L. 1.574.748	L. 852.989	Impianto meccanografico del 02/01/1978
Notifica						Partita		9945			

L'intestazione alla data della richiesta deriva dai seguenti atti:

Situazione degli intestati dal 01/07/2014

N.	DATI ANAGRAFICI	CODICE FISCALE	DIRITTI E ONERI REALI
1	LONGO Gianluca Giuseppe nato a FOGGIA (FG) il 27/12/1970	LNGGLC70T27D643T*	(1) Proprieta' 1/2
2	LONGO Francesco Paolo nato a FOGGIA (FG) il 06/05/1965	LNGFNC65E06D643C*	(1) Proprieta' 1/2
DATI DERIVANTI DA			
DENUNZIA (NEI PASSAGGI PER CAUSA DI MORTE) del 01/07/2014 Pubblico ufficiale LONGO Sede FOGGIA (FG) - UU Sede FOGGIA (FG) Registrazione Volume 9990 n. 761 registrato in data 04/06/2015 - SUCCESSIONE PER MORTE DI LONGO M.G. Voltura n. 12214.1/2015 - Pratica n. FG0164344 in atti dal 22/07/2015			

Situazione degli intestati dall'impianto meccanografico

N.	DATI ANAGRAFICI	CODICE FISCALE	DIRITTI E ONERI REALI
1	LONGO Michele Giorgio nato a FOGGIA (FG) il 20/10/1931	LNGMHL31R20D643Q*	(1) Proprieta' 1000/1000 fino al 01/07/2014
DATI DERIVANTI DA			
Impianto meccanografico del 02/01/1978			

Visura telematica

Tributi speciali: Euro 0,90

* Codice Fiscale Validato in Anagrafe Tributaria.

Visura storica per immobile

Situazione degli atti informatizzati al 27/04/2022

Dati della richiesta	Comune di FOGGIA (Codice:D643)
Catasto Terreni	Provincia di FOGGIA
	Foglio: 51 Particella: 476

INTESTATO

1	AZIENDA AGRICOLA DRAGANI & C. - SOCIETA' AGRICOLA A R.L. Sede in LUCERA (FG)	00588920710*	(1) Proprieta' 1/1
---	--	--------------	--------------------

Unità immobiliare dal 23/11/2020

N.	DATI IDENTIFICATIVI			DATI CLASSAMENTO						DATI DERIVANTI DA		
	Foglio	Particella	Sub	Porz	Qualità Classe	Superficie(m ²)			Deduz	Reddito		
						ha	are	ca		Dominicale	Agrario	
1	51	476		AA	SEMINATIVO 2	25	50	1		Euro 1.580,36	Euro 856,03	TABELLA DI VARIAZIONE del 23/11/2020 Pratica n. FG0138036 in atti dal 23/11/2020 TRASMISSIONE DATI AGEA AI SENSI DEL DL 3.10.2006 N. 262 (n. 18387.1/2020)
				AB	ULIVETO 1	4	32	58		Euro 335,11	Euro 134,05	
Notifica								Partita				
Annotazioni				di stadio: Variazione culturale eseguita ai sensi del DL 3.10.2006 n. 262, convertito con modificazioni nella legge 24.11.2006 n. 286 e successive modificazioni (anno 2020)								

Situazione dell'unità immobiliare dal 10/12/2013

N.	DATI IDENTIFICATIVI			DATI CLASSAMENTO						DATI DERIVANTI DA		
	Foglio	Particella	Sub	Porz	Qualità Classe	Superficie(m ²)			Deduz	Reddito		
						ha	are	ca		Dominicale	Agrario	
1	51	476		-	SEMINATIVO 2	29	82	59		Euro 1.848,46	Euro 1.001,25	TABELLA DI VARIAZIONE del 10/12/2013 Pratica n. FG0319110 in atti dal 10/12/2013 TRASMISSIONE DATI AGEA AI SENSI DEL DL 3.10.2006 N.262 (n. 13467.1/2013)
Notifica								Partita				
Annotazioni				di stadio: VARIAZIONE CULTURALE ESEGUITA AI SENSI DEL DL 3.10.2006 N. 262, CONVERTITO CON MODIFICAZIONI NELLA LEGGE 24.11.2006 N. 286 E SUCCESSIVE MODIFICAZIONI (ANNO 2013)								

Visura storica per immobile

Situazione degli atti informatizzati al 27/04/2022

Situazione dell'unità immobiliare dal 15/12/2011

N.	DATI IDENTIFICATIVI			DATI CLASSAMENTO						DATI DERIVANTI DA		
	Foglio	Particella	Sub	Porz	Qualità Classe	Superficie(m ²)			Deduz		Reddito	
						ha	are	ca			Dominicale	Agrario
1	51	476		AA	SEMINATIVO 2	25	31	35		Euro 1.568,80	Euro 849,77	TABELLA DI VARIAZIONE del 15/12/2011 Pratica n. FG0366328 in atti dal 15/12/2011 TRASMISSIONE DATI AGEA AI SENSI DEL DL 3.10.2006 N.262 (n. 23045.1/2011)
				AB	ULIVETO 1	4	51	24		Euro 349,57	Euro 139,83	
Notifica				Partita								
Annotazioni				di stadio: VARIAZIONE COLTURALE ESEGUITA AI SENSI DEL DL 3.10.2006 N. 262, CONVERTITO CON MODIFICAZIONI NELLA LEGGE 24.11.2006 N. 286 E SUCCESSIVE MODIFICAZIONI (ANNO 2011)								

Situazione dell'unità immobiliare dal 18/02/2008

N.	DATI IDENTIFICATIVI			DATI CLASSAMENTO						DATI DERIVANTI DA		
	Foglio	Particella	Sub	Porz	Qualità Classe	Superficie(m ²)			Deduz		Reddito	
						ha	are	ca			Dominicale	Agrario
1	51	476		-	SEMINATIVO 2	29	82	59		Euro 1.848,46	Euro 1.001,25	Tipo Mappale del 18/02/2008 Pratica n. FG0060912 in atti dal 18/02/2008 (n. 60912.1/2008)
Notifica				Partita								

Nella variazione sono stati soppressi i seguenti immobili:

Foglio:51 Particella:28 ;

Sono stati inoltre variati i seguenti immobili:

Foglio:51 Particella:475 ;

L'intestazione alla data della richiesta deriva dai seguenti atti:

Situazione degli intestati dal 18/02/2008

N.	DATI ANAGRAFICI	CODICE FISCALE	DIRITTI E ONERI REALI
1	AZIENDA AGRICOLA DRAGANI & C. S.P.A.Sede in LUCERA (FG)	00000000018	(1) Proprieta' 1000/1000 fino al 04/06/1985
DATI DERIVANTI DA			
TABELLA DI VARIAZIONE del 18/02/2008 registrato in data - n. 60912.1/2008 - Pratica n. FG0060912 in atti dal 18/02/2008			

Visura storica per immobile

Situazione degli atti informatizzati al 27/04/2022

Situazione degli intestati dal 28/09/2004

N.	DATI ANAGRAFICI	CODICE FISCALE	DIRITTI E ONERI REALI
1	AZIENDA AGRICOLA DRAGANI & C. - SOCIETA' AGRICOLA A R.L.Sede in LUCERA (FG)	00588920710*	(1) Proprieta' 1/1
DATI DERIVANTI DA VOLTURA D'UFFICIO del 28/09/2004 registrato in data - IST. 215513/17 ALLINEAM DITTA Voltura n. 18006.1/2017 - Pratica n. FG0215539 in atti dal 29/11/2017			

Situazione degli intestati dal 28/09/2004

N.	DATI ANAGRAFICI	CODICE FISCALE	DIRITTI E ONERI REALI
1	AZIENDA AGRICOLA DRAGANI & C. S.R.L.Sede in LUCERA (FG)	00588920710*	(1) Proprieta' 1000/1000 fino al 28/09/2004
DATI DERIVANTI DA Atto del 28/09/2004 Pubblico ufficiale NOTAIO DI BITONTO Sede LUCERA (FG) Repertorio n. 57131 - PU Sede LUCERA (FG) Registrazione Volume 1 n. 100150 registrato in data 14/10/2004 - VERBALE ASSEMBLEA STRAORDINARIA-STATUTO Voltura n. 17597.1/2017 - Pratica n. FG0209649 in atti dal 22/11/2017			

Situazione degli intestati dal 04/06/1985

N.	DATI ANAGRAFICI	CODICE FISCALE	DIRITTI E ONERI REALI
1	AZIENDA AGRICOLA DRAGANI & C. S.R.L.Sede in LUCERA (FG)	00588920710*	(1) Proprieta' 1000/1000 fino al 28/09/2004
DATI DERIVANTI DA VOLTURA D'UFFICIO del 04/06/1985 Pubblico ufficiale DI BITONTO Sede LUCERA (FG) Repertorio n. 27915 registrato in data - TRASF.SOCIETA'-IST.183283/17 Voltura n. 16939.1/2017 - Pratica n. FG0197774 in atti dal 13/11/2017			

Situazione dell'unità immobiliare che ha originato il precedente dal 14/02/2008

N.	DATI IDENTIFICATIVI			DATI CLASSAMENTO					DATI DERIVANTI DA			
	Foglio	Particella	Sub	Porz	Qualità Classe	Superficie(m²)			Deduz	Reddito		
						ha are ca				Dominicale	Agrario	
1	51	28		-	ULIVETO 1	30	39	65		Euro 2.354,77	Euro 941,91	VARIAZIONE D'UFFICIO del 14/02/2008 Pratica n. FG0058022 in atti dal 14/02/2008 VARIAZIONE COLTURALE PER UNIFICAZIONE DI PORZIONI SU DICHIARAZIONE DI PARTE (n. 36909.1/2008)
Notifica				Partita								

Situazione dell'unità immobiliare dal 09/03/2007

N.	DATI IDENTIFICATIVI			DATI CLASSAMENTO					DATI DERIVANTI DA			
	Foglio	Particella	Sub	Porz	Qualità Classe	Superficie(m²)			Deduz	Reddito		
						ha are ca				Dominicale	Agrario	
1	51	28		AA	SEMINATIVO 2	26	8	65		Euro 1.616,71	Euro 875,72	TABELLA DI VARIAZIONE del 09/03/2007 Pratica n. FG0107868 in atti dal 09/03/2007 TRASMISSIONE DATI AI SENSI DEL DECRETO 262 DEL 3 OTTOBRE 2006 (n. 31756.1/2007)
				AB	ULIVETO 1	4	31	0		Euro 333,89	Euro 133,56	
Notifica				Partita								

Visura storica per immobile

Situazione degli atti informatizzati al 27/04/2022

Annotazioni	di stadio: VARIAZIONE COLTURALE EX D.L. N. 262/06 - QUALITA' DICHIARATA O PARIFICATA A COLTURA PRESENTE NEL QUADRO TARIFFARIO
--------------------	---

Situazione dell'unità immobiliare dal 18/01/1994

N.	DATI IDENTIFICATIVI			DATI CLASSAMENTO					DATI DERIVANTI DA	
	Foglio	Particella	Sub	Porz	Qualità Classe	Superficie(m²)	Deduz	Reddito		
						ha are ca		Dominicale	Agrario	
1	51	28		-	SEMINATIVO 2	30 39 65		Euro 1.883,82 L. 3.647.580	Euro 1.020,40 L. 1.975.773	VARIAZIONE D'UFFICIO del 18/01/1994 in atti dal 08/03/1994 VRO 1993 (n. 36.1/1994)
Notifica						Partita		13335		

Sono stati inoltre variati i seguenti immobili:

Foglio:11 Particella:15 ; Foglio:11 Particella:118 ; Foglio:11 Particella:119 ; Foglio:12 Particella:2 ; Foglio:12 Particella:6 ; Foglio:12 Particella:16 ; Foglio:12 Particella:68 ; Foglio:12 Particella:114 ; Foglio:12 Particella:133 ; Foglio:12 Particella:134 ; Foglio:12 Particella:135 ; Foglio:12 Particella:158 ; Foglio:12 Particella:264 ; Foglio:12 Particella:265 ; Foglio:12 Particella:266 ; Foglio:12 Particella:267 ; Foglio:12 Particella:268 ; Foglio:12 Particella:269 ; Foglio:12 Particella:270 ; Foglio:12 Particella:271 ; Foglio:12 Particella:272 ; Foglio:12 Particella:273 ; Foglio:12 Particella:274 ; Foglio:16 Particella:3 ; Foglio:16 Particella:8 ; Foglio:16 Particella:13 ; Foglio:16 Particella:19 ; Foglio:19 Particella:6 ; Foglio:19 Particella:35 ; Foglio:19 Particella:98 ; Foglio:20 Particella:3 ; Foglio:21 Particella:51 ; Foglio:21 Particella:54 ; Foglio:21 Particella:55 ; Foglio:21 Particella:59 ; Foglio:21 Particella:60 ; Foglio:21 Particella:62 ; Foglio:21 Particella:63 ; Foglio:21 Particella:69 ; Foglio:21 Particella:71 ; Foglio:21 Particella:89 ; Foglio:21 Particella:90 ; Foglio:21 Particella:91 ; Foglio:21 Particella:97 ; Foglio:21 Particella:99 ; Foglio:21 Particella:105 ; Foglio:21 Particella:106 ; Foglio:21 Particella:157 ; Foglio:22 Particella:73 ; Foglio:22 Particella:121 ; Foglio:23 Particella:95 ; Foglio:23 Particella:142 ; Foglio:23 Particella:143 ; Foglio:24 Particella:3 ; Foglio:24 Particella:9 ; Foglio:24 Particella:11 ; Foglio:24 Particella:30 ; Foglio:24 Particella:80 ; Foglio:24 Particella:88 ; Foglio:24 Particella:160 ; Foglio:24 Particella:166 ; Foglio:24 Particella:167 ; Foglio:24 Particella:205 ; Foglio:24 Particella:206 ; Foglio:24 Particella:207 ; Foglio:24 Particella:208 ; Foglio:24 Particella:209 ; Foglio:38 Particella:54 ; Foglio:38 Particella:230 ; Foglio:38 Particella:237 ; Foglio:38 Particella:306 ; Foglio:38 Particella:311 ; Foglio:38 Particella:383 ; Foglio:38 Particella:412 ; Foglio:38 Particella:424 ; Foglio:38 Particella:425 ; Foglio:38 Particella:426 ; Foglio:38 Particella:427 ; Foglio:38 Particella:428 ; Foglio:38 Particella:429 ; Foglio:38 Particella:430 ; Foglio:40 Particella:12 ; Foglio:41 Particella:48 ; Foglio:41 Particella:49 ; Foglio:41 Particella:50 ; Foglio:41 Particella:51 ; Foglio:41 Particella:68 ; Foglio:47 Particella:6 ; Foglio:47 Particella:15 ; Foglio:47 Particella:16 ; Foglio:49 Particella:98 ; Foglio:49 Particella:99 ; Foglio:49 Particella:348 ; Foglio:49 Particella:349 ; Foglio:50 Particella:14 ; Foglio:50 Particella:42 ; Foglio:50 Particella:44 ; Foglio:50 Particella:186 ; Foglio:50 Particella:188 ; Foglio:50 Particella:194 ; Foglio:50 Particella:199 ; Foglio:50 Particella:203 ; Foglio:50 Particella:426 ; Foglio:50 Particella:441 ; Foglio:50 Particella:442 ; Foglio:50 Particella:443 ; Foglio:50 Particella:444 ; Foglio:50 Particella:450 ; Foglio:50 Particella:451 ; Foglio:50 Particella:452 ; Foglio:50 Particella:453 ; Foglio:51 Particella:69 ; Foglio:51 Particella:164 ; Foglio:51 Particella:190 ; Foglio:51 Particella:224 ; Foglio:51 Particella:295 ; Foglio:51 Particella:296 ; Foglio:51 Particella:297 ; Foglio:75 Particella:61 ; Foglio:121 Particella:91 ; Foglio:121 Particella:261 ; Foglio:121 Particella:264 ; Foglio:121 Particella:264 ; Foglio:121 Particella:270 ; Foglio:193 Particella:140 ;

Visura storica per immobile

Situazione degli atti informatizzati al 27/04/2022

Situazione dell'unità immobiliare dal 22/05/1981

N.	DATI IDENTIFICATIVI			DATI CLASSAMENTO					DATI DERIVANTI DA			
	Foglio	Particella	Sub	Porz	Qualità Classe	Superficie(m ²)		Deduz	Reddito			
						ha are ca			Dominicale	Agrario		
1	51	28		-	VIGNETO 1	30	39	65		L. 8.511.020	L. 3.799.563	VERIFICA STRAORDINARIA del 22/05/1981 in atti dal 30/06/1982 (n. 102482)
Notifica						Partita		13335				

Situazione dell'unità immobiliare dal 22/05/1981

N.	DATI IDENTIFICATIVI			DATI CLASSAMENTO					DATI DERIVANTI DA			
	Foglio	Particella	Sub	Porz	Qualità Classe	Superficie(m ²)		Deduz	Reddito			
						ha are ca			Dominicale	Agrario		
1	51	28		-	VIGNETO 1	33	4	65		L. 9.253.020	L. 4.130.813	VERIFICA STRAORDINARIA del 22/05/1981 in atti dal 30/06/1982 (n. 102482)
Notifica						Partita		13335				

Sono stati inoltre variati i seguenti immobili:

Foglio:51 Particella:224 ;

Situazione dell'unità immobiliare dall'impianto meccanografico

N.	DATI IDENTIFICATIVI			DATI CLASSAMENTO					DATI DERIVANTI DA			
	Foglio	Particella	Sub	Porz	Qualità Classe	Superficie(m ²)		Deduz	Reddito			
						ha are ca			Dominicale	Agrario		
1	51	28		-	VIGNETO 1	33	33	15		L. 9.332.820	L. 4.166.438	Impianto meccanografico del 02/01/1978
Notifica						Partita		3204				

L'intestazione alla data della richiesta deriva dai seguenti atti:

Visura storica per immobile

Situazione degli atti informatizzati al 27/04/2022

Situazione degli intestati dal 12/11/1980

N.	DATI ANAGRAFICI	CODICE FISCALE	DIRITTI E ONERI REALI
1	AZIENDA AGRICOLA DRAGANI & C. S.P.A.Sede in LUCERA (FG)	00000000018	(1) Proprieta' 1000/1000 fino al 18/02/2008
DATI DERIVANTI DA VOLTURA D'UFFICIO del 12/11/1980 Pubblico ufficiale DI BITONTO Sede LUCERA (FG) Repertorio n. 21085 - UR Sede LUCERA (FG) Registrazione n. 1564 registrato in data 27/11/1980 - ISTANZA 405713/07 INSER,DV.7491/80 ATTO Voltura n. 23111.1/2007 - Pratica n. FG0410733 in atti dal 23/11/2007			

Situazione degli intestati relativa ad atto del 07/12/1972 (antecedente all'impianto meccanografico)

N.	DATI ANAGRAFICI	CODICE FISCALE	DIRITTI E ONERI REALI
1	DRAGANI Pasquale nato a ORTONA (CH) il 01/04/1913	DRGPQL13D01G141N*	(1) Proprieta' 1000/1000 fino al 12/11/1980
DATI DERIVANTI DA Atto del 07/12/1972 Pubblico ufficiale TROMBETTA Sede SAN GIOVANNI ROTONDO (FG) Repertorio n. 25024 - UR Sede SAN MARCO IN LAMIS (FG) Registrazione n. 1821 registrato in data 27/12/1972 - Voltura n. 5282 in atti dal 30/05/1982			

Situazione degli intestati dall'impianto meccanografico

N.	DATI ANAGRAFICI	CODICE FISCALE	DIRITTI E ONERI REALI
1	FANTINI Francesco Paolo Di Filippo		(1) Proprieta' 2/3 fino al 07/12/1972
2	DRAGANI Pasquale Fu Nicola		(1) Proprieta' 1/3 fino al 07/12/1972
DATI DERIVANTI DA Impianto meccanografico del 02/01/1978			

Visura telematica

Tributi speciali: Euro 0,90

* Codice Fiscale Validato in Anagrafe Tributaria.

Visura storica per immobile

Situazione degli atti informatizzati al 27/04/2022

Dati della richiesta	Comune di FOGGIA (Codice:D643)
Catasto Terreni	Provincia di FOGGIA
	Foglio: 51 Particella: 554

INTESTATI

1	RUSSO Anna nata a FOGGIA (FG) il 29/12/1955	RSSNNA55T69D643D*	(1) Proprieta' 1/2 in regime di comunione dei beni
2	CARELLA Pasquale nato a FOGGIA (FG) il 16/05/1953	CRLPQL53E16D643Y*	(1) Proprieta' 1/2 in regime di comunione dei beni

Unità immobiliare dal 03/03/2010

N.	DATI IDENTIFICATIVI			DATI CLASSAMENTO					DATI DERIVANTI DA	
	Foglio	Particella	Sub	Porz	Qualità Classe	Superficie(m ²)	Deduz	Reddito		
						ha are ca		Dominicale	Agrario	
1	51	554		-	SEMINATIVO 1	14 49		Euro 11,23	Euro 5,24	
Notifica						Partita				
Annotazioni						di immobile: SR				

Nella variazione sono stati soppressi i seguenti immobili:

Foglio:51 Particella:56 ; Foglio:51 Particella:149 ;

Sono stati inoltre variati i seguenti immobili:

Foglio:51 Particella:550 ; Foglio:51 Particella:551 ; Foglio:51 Particella:552 ; Foglio:51 Particella:553 ; Foglio:51 Particella:555 ;

L'intestazione alla data della richiesta deriva dai seguenti atti:

Situazione degli intestati dal 03/03/2010

N.	DATI ANAGRAFICI	CODICE FISCALE	DIRITTI E ONERI REALI
1	RUSSO Anna nata a FOGGIA (FG) il 29/12/1955	RSSNNA55T69D643D*	(1) Proprieta' 1/2 in regime di comunione dei beni
2	CARELLA Pasquale nato a FOGGIA (FG) il 16/05/1953	CRLPQL53E16D643Y*	(1) Proprieta' 1/2 in regime di comunione dei beni

Visura storica per immobile

Situazione degli atti informatizzati al 27/04/2022

DATI DERIVANTI DA	FRAZIONAMENTO del 03/03/2010 Pratica n. FG0061773 in atti dal 03/03/2010 presentato il 02/03/2010 (n. 61773.1/2010)
--------------------------	---

Situazione dell'unità immobiliare che ha originato il precedente dal 19/02/2010

N.	DATI IDENTIFICATIVI			DATI CLASSAMENTO					DATI DERIVANTI DA		
	Foglio	Particella	Sub	Porz	Qualità Classe	Superficie(m ²)	Deduz	Reddito			
						ha are ca		Dominicale			Agrario
1	51	56		-	SEMINATIVO 1	3 50 49		Euro 271,52	Euro 126,71	VARIAZIONE D'UFFICIO del 19/02/2010 Pratica n. FG0051071 in atti dal 19/02/2010 (n. 50768.1/2010)	
Notifica				Partita							
Annotazioni				di immobile: ACCORPAMENTO DI PORZIONI E VARIAZIONE DI COLTURA SU DICHIARAZIONE DI PARTE.							

Sono stati inoltre variati i seguenti immobili:

Foglio:51 Particella:148 ; Foglio:51 Particella:149 ;

Situazione dell'unità immobiliare dal 13/12/2007

N.	DATI IDENTIFICATIVI			DATI CLASSAMENTO					DATI DERIVANTI DA		
	Foglio	Particella	Sub	Porz	Qualità Classe	Superficie(m ²)	Deduz	Reddito			
						ha are ca		Dominicale			Agrario
1	51	56		AA	SEMINATIVO 1	3 28 49		Euro 254,48	Euro 118,76	TABELLA DI VARIAZIONE del 13/12/2007 Pratica n. FG0458984 in atti dal 13/12/2007 TRASMISSIONE DATI AGEA AI SENSI DEL DL 3.10.2006 N.262 (n. 107156.1/2007)	
				AB	ULIVETO 1	22 0		Euro 17,04	Euro 6,82		
Notifica				Partita							
Annotazioni				di stadio: VARIAZIONE COLTURALE ESEGUITA AI SENSI DEL DL 3.10.2006 N. 262, CONVERTITO CON MODIFICAZIONI NELLA LEGGE 24.11.2006 N. 286 (ANNO 2007) - QUALITA' DICHIARATA O PARIFICATA A COLTURA PRESENTE NEL QUADRO TARIFFARIO DEL COMUNE							

Situazione degli intestati relativa ad atto del 31/07/1972 (antecedente all'impianto meccanografico)

N.	DATI IDENTIFICATIVI			DATI CLASSAMENTO					DATI DERIVANTI DA		
	Foglio	Particella	Sub	Porz	Qualità Classe	Superficie(m ²)	Deduz	Reddito			
						ha are ca		Dominicale			Agrario
1	51	56		-	SEMINATIVO 1	3 50 49		Euro 271,52 L. 525.735	Euro 126,71 L. 245.343	ISTRUMENTO (ATTO PUBBLICO) del 31/07/1972 in atti dal 30/05/1981 (n. 22881)	

Visura storica per immobile

Situazione degli atti informatizzati al 27/04/2022

Notifica		Partita	17867		
----------	--	---------	-------	--	--

Sono stati inoltre variati i seguenti immobili:

Foglio:51 Particella:148 ; Foglio:51 Particella:149 ;

Situazione dell'unità immobiliare dall'impianto meccanografico

N.	DATI IDENTIFICATIVI			DATI CLASSAMENTO					DATI DERIVANTI DA	
	Foglio	Particella	Sub	Porz	Qualità Classe	Superficie(m ²)	Deduz	Reddito		
						ha are ca			Dominicale	Agrario
1	51	56		-	SEMINATIVO 1	3 50 49		L. 525.735	L. 245.343	Impianto meccanografico del 02/01/1978
Notifica				Partita	4432					

L'intestazione alla data della richiesta deriva dai seguenti atti:

Situazione degli intestati dal 24/02/1981

N.	DATI ANAGRAFICI	CODICE FISCALE	DIRITTI E ONERI REALI
1	CARELLA Pasquale nato a FOGGIA (FG) il 16/05/1953	CRLPQL53E16D643Y*	(1) Proprieta' 1/2 in regime di comunione dei beni fino al 03/03/2010
2	RUSSO Anna nata a FOGGIA (FG) il 29/12/1955	RSSNNA55T69D643D*	(1) Proprieta' 1/2 in regime di comunione dei beni fino al 03/03/2010
DATI DERIVANTI DA		Atto del 24/02/1981 Pubblico ufficiale MAULUCCI GAETANO Sede FOGGIA (FG) Repertorio n. 155037 - UR Sede FOGGIA (FG) Registrazione n. 974 registrato in data 02/03/1981 - Voltura n. 235581 in atti dal 18/12/1985	

Situazione degli intestati dall'impianto meccanografico

N.	DATI ANAGRAFICI	CODICE FISCALE	DIRITTI E ONERI REALI
1	CARELLA Michele nato a FOGGIA (FG) il 02/02/1909	CRLMHL09B02D643G*	(99) fino al 24/02/1981
DATI DERIVANTI DA		Impianto meccanografico del 02/01/1978	

Visura telematica

Tributi speciali: Euro 0,90

* Codice Fiscale Validato in Anagrafe Tributaria.

Visura storica per immobile

Situazione degli atti informatizzati al 27/04/2022

Dati della richiesta	Comune di FOGGIA (Codice:D643)
Catasto Terreni	Provincia di FOGGIA
	Foglio: 51 Particella: 324

INTESTATI

1	DE GIRONIMO Nicola nato a PANNI (FG) il 28/09/1938	DGRNCL38P28G312E*	(1) Proprieta' 1/5
2	DE GIRONIMO Leonardo nato a FOGGIA (FG) il 27/05/1952	DGRLRD52E27D643L*	(1) Proprieta' 1/5
3	DE GIRONIMO Francesco nato a FOGGIA (FG) il 01/02/1941	DGRFNC41B01D643J*	(1) Proprieta' 1/5
4	DE GIRONIMO Antonio nato a FOGGIA (FG) il 02/03/1946	DGRNTN46C02D643L*	(1) Proprieta' 2/5

Unità immobiliare dal 22/09/1993

N.	DATI IDENTIFICATIVI			DATI CLASSAMENTO					DATI DERIVANTI DA	
	Foglio	Particella	Sub	Porz	Qualità Classe	Superficie(m ²)	Deduz	Reddito		
						ha are ca		Dominicale	Agrario	
1	51	324		-	SEMINATIVO 1	41 83		Euro 32,41 L. 62.745	Euro 15,12 L. 29.281	TIPO MAPPALE del 22/09/1993 in atti dal 22/09/1993 (n. 2197.1/1993)
Notifica						Partita	18983			

Nella variazione sono stati soppressi i seguenti immobili:

Foglio:51 Particella:79 ; Foglio:51 Particella:154 ;

Sono stati inoltre variati i seguenti immobili:

Foglio:51 Particella:321 ; Foglio:51 Particella:322 ; Foglio:51 Particella:323 ; Foglio:51 Particella:325 ; Foglio:51 Particella:326 ; Foglio:51 Particella:327 ; Foglio:51 Particella:328 ; Foglio:51 Particella:329 ; Foglio:51 Particella:330 ;

Foglio:51 Particella:331 ; Foglio:51 Particella:332 ; Foglio:51 Particella:333 ; Foglio:51 Particella:334 ;

L'intestazione alla data della richiesta deriva dai seguenti atti:

Situazione degli intestati dal 03/03/2014

N.	DATI ANAGRAFICI	CODICE FISCALE	DIRITTI E ONERI REALI
1	DE GIRONIMO Nicola nato a PANNI (FG) il 28/09/1938	DGRNCL38P28G312E*	(1) Proprieta' 1/5
2	DE GIRONIMO Leonardo nato a FOGGIA (FG) il 27/05/1952	DGRLRD52E27D643L*	(1) Proprieta' 1/5
3	DE GIRONIMO Francesco nato a FOGGIA (FG) il 01/02/1941	DGRFNC41B01D643J*	(1) Proprieta' 1/5
4	DE GIRONIMO Antonio nato a FOGGIA (FG) il 02/03/1946	DGRNTN46C02D643L*	(1) Proprieta' 2/5

Visura storica per immobile

Situazione degli atti informatizzati al 27/04/2022

DATI DERIVANTI DA	TESTAMENTO OLOGRAFO del 03/03/2014 Pubblico ufficiale DI TARANTO Sede VIESTE (FG) Repertorio n. 1273 - UU Sede FOGGIA (FG) Registrazione Volume 9990 n. 162 registrato in data 09/02/2015 - SUCC.TEST. DI DE GIRONIMO AURELIO Voltura n. 3565.3/2015 - Pratica n. FG0053386 in atti dal 03/03/2015
--------------------------	--

Situazione degli intestati dal 22/09/1993

N.	DATI ANAGRAFICI	CODICE FISCALE	DIRITTI E ONERI REALI
1	DE GIRONIMO Vito nato a CELLE DI SAN VITO (FG) il 28/09/1914	DGRVTI14P28C442I*	(99) fino al 16/12/1992
DATI DERIVANTI DA	TIPO MAPPALE del 22/09/1993 in atti dal 22/09/1993 (n. 2197.1/1993)		

Situazione degli intestati dal 16/12/1992

N.	DATI ANAGRAFICI	CODICE FISCALE	DIRITTI E ONERI REALI
1	DE GIRONIMO Antonio nato a FOGGIA (FG) il 02/03/1946	DGRNTN46C02D643L*	(1) Proprieta' 1/5 fino al 03/03/2014
2	DE GIRONIMO Aurelio nato a FOGGIA (FG) il 10/10/1960	DGRRLA60R10D643S*	(1) Proprieta' 1/5 fino al 03/03/2014
3	DE GIRONIMO Francesco nato a FOGGIA (FG) il 01/02/1941	DGRFNC41B01D643J*	(1) Proprieta' 1/5 fino al 03/03/2014
4	DE GIRONIMO Leonardo nato a FOGGIA (FG) il 27/05/1952	DGRLRD52E27D643L*	(1) Proprieta' 1/5 fino al 03/03/2014
5	DE GIRONIMO Nicola nato a PANNI (FG) il 28/09/1938	DGRNCL38P28G312E*	(1) Proprieta' 1/5 fino al 03/03/2014
DATI DERIVANTI DA	DENUNZIA (NEI PASSAGGI PER CAUSA DI MORTE) del 16/12/1992 - UR Sede FOGGIA (FG) Registrazione Volume 217 n. 80 registrato in data 15/06/1993 - Voltura n. 4669.1/1993 in atti dal 21/09/1998		

Per ulteriori variazioni richiedere le visure storiche dei seguenti immobili soppressi, originari del precedente

Foglio 51 Particella 79 ; Foglio 51 Particella 154 ;

Visura telematica

Tributi speciali: Euro 0,90

* Codice Fiscale Validato in Anagrafe Tributaria.

Visura storica per immobile

Situazione degli atti informatizzati al 27/04/2022

Dati della richiesta	Comune di FOGGIA (Codice:D643)
Catasto Terreni	Provincia di FOGGIA
	Foglio: 51 Particella: 331

INTESTATI

1	DE GIRONIMO Nicola nato a PANNI (FG) il 28/09/1938	DGRNCL38P28G312E*	(1) Proprieta' 1/5
2	DE GIRONIMO Leonardo nato a FOGGIA (FG) il 27/05/1952	DGRLRD52E27D643L*	(1) Proprieta' 1/5
3	DE GIRONIMO Francesco nato a FOGGIA (FG) il 01/02/1941	DGRFNC41B01D643J*	(1) Proprieta' 1/5
4	DE GIRONIMO Antonio nato a FOGGIA (FG) il 02/03/1946	DGRNTN46C02D643L*	(1) Proprieta' 2/5

Unità immobiliare dal 22/09/1993

N.	DATI IDENTIFICATIVI			DATI CLASSAMENTO					DATI DERIVANTI DA	
	Foglio	Particella	Sub	Porz	Qualità Classe	Superficie(m ²) ha are ca	Deduz	Reddito		
								Dominicale	Agrario	
1	51	331		-	VIGNETO 2	12 50		Euro 10,33 L. 20.000	Euro 5,81 L. 11.250	TIPO MAPPALE del 22/09/1993 in atti dal 22/09/1993 (n. 2197.1/1993)
Notifica						Partita	18983			

Nella variazione sono stati soppressi i seguenti immobili:

Foglio:51 Particella:79 ; Foglio:51 Particella:154 ;

Sono stati inoltre variati i seguenti immobili:

Foglio:51 Particella:321 ; Foglio:51 Particella:322 ; Foglio:51 Particella:323 ; Foglio:51 Particella:324 ; Foglio:51 Particella:325 ; Foglio:51 Particella:326 ; Foglio:51 Particella:327 ; Foglio:51 Particella:328 ; Foglio:51 Particella:329 ;

Foglio:51 Particella:330 ; Foglio:51 Particella:332 ; Foglio:51 Particella:333 ; Foglio:51 Particella:334 ;

L'intestazione alla data della richiesta deriva dai seguenti atti:

Situazione degli intestati dal 03/03/2014

N.	DATI ANAGRAFICI	CODICE FISCALE	DIRITTI E ONERI REALI
1	DE GIRONIMO Nicola nato a PANNI (FG) il 28/09/1938	DGRNCL38P28G312E*	(1) Proprieta' 1/5
2	DE GIRONIMO Leonardo nato a FOGGIA (FG) il 27/05/1952	DGRLRD52E27D643L*	(1) Proprieta' 1/5
3	DE GIRONIMO Francesco nato a FOGGIA (FG) il 01/02/1941	DGRFNC41B01D643J*	(1) Proprieta' 1/5
4	DE GIRONIMO Antonio nato a FOGGIA (FG) il 02/03/1946	DGRNTN46C02D643L*	(1) Proprieta' 2/5

Visura storica per immobile

Situazione degli atti informatizzati al 27/04/2022

DATI DERIVANTI DA	TESTAMENTO OLOGRAFO del 03/03/2014 Pubblico ufficiale DI TARANTO Sede VIESTE (FG) Repertorio n. 1273 - UU Sede FOGGIA (FG) Registrazione Volume 9990 n. 162 registrato in data 09/02/2015 - SUCC.TEST. DI DE GIRONIMO AURELIO Voltura n. 3565.3/2015 - Pratica n. FG0053386 in atti dal 03/03/2015
--------------------------	--

Situazione degli intestati dal 22/09/1993

N.	DATI ANAGRAFICI	CODICE FISCALE	DIRITTI E ONERI REALI
1	DE GIRONIMO Vito nato a CELLE DI SAN VITO (FG) il 28/09/1914	DGRVTI14P28C442I*	(99) fino al 16/12/1992
DATI DERIVANTI DA	TIPO MAPPALE del 22/09/1993 in atti dal 22/09/1993 (n. 2197.1/1993)		

Situazione degli intestati dal 16/12/1992

N.	DATI ANAGRAFICI	CODICE FISCALE	DIRITTI E ONERI REALI
1	DE GIRONIMO Antonio nato a FOGGIA (FG) il 02/03/1946	DGRNTN46C02D643L*	(1) Proprieta' 1/5 fino al 03/03/2014
2	DE GIRONIMO Aurelio nato a FOGGIA (FG) il 10/10/1960	DGRRLA60R10D643S*	(1) Proprieta' 1/5 fino al 03/03/2014
3	DE GIRONIMO Francesco nato a FOGGIA (FG) il 01/02/1941	DGRFNC41B01D643J*	(1) Proprieta' 1/5 fino al 03/03/2014
4	DE GIRONIMO Leonardo nato a FOGGIA (FG) il 27/05/1952	DGRLRD52E27D643L*	(1) Proprieta' 1/5 fino al 03/03/2014
5	DE GIRONIMO Nicola nato a PANNI (FG) il 28/09/1938	DGRNCL38P28G312E*	(1) Proprieta' 1/5 fino al 03/03/2014
DATI DERIVANTI DA	DENUNZIA (NEI PASSAGGI PER CAUSA DI MORTE) del 16/12/1992 - UR Sede FOGGIA (FG) Registrazione Volume 217 n. 80 registrato in data 15/06/1993 - Voltura n. 4669.1/1993 in atti dal 21/09/1998		

Per ulteriori variazioni richiedere le visure storiche dei seguenti immobili soppressi, originari del precedente

Foglio 51 Particella 79 ; Foglio 51 Particella 154 ;

Visura telematica

Tributi speciali: Euro 0,90

* Codice Fiscale Validato in Anagrafe Tributaria.

Visura storica per immobile

Situazione degli atti informatizzati al 27/04/2022

Dati della richiesta	Comune di FOGGIA (Codice:D643)
Catasto Terreni	Provincia di FOGGIA
	Foglio: 51 Particella: 84

INTESTATO

1	REGIONE PUGLIA GESTIONE SPECIALE AD ESAURIMENTO RIFORMA FONDIARIA Sede in BARI (BA)	80017210727*	(1) Proprieta' 1/1
---	---	--------------	--------------------

Unità immobiliare dall'impianto meccanografico

N.	DATI IDENTIFICATIVI			DATI CLASSAMENTO					DATI DERIVANTI DA		
	Foglio	Particella	Sub	Porz	Qualità Classe	Superficie(m ²)		Deduz	Reddito		
						ha are ca			Dominicale	Agrario	
1	51	84		-	SEMINATIVO 1	61	10		Euro 47,33 L. 91.650	Euro 22,09 L. 42.770	Impianto meccanografico del 02/01/1978
Notifica				Partita		888888					

L'intestazione alla data della richiesta deriva dai seguenti atti:

Situazione degli intestati relativa ad atto del 28/10/1977 (antecedente all'impianto meccanografico)

N.	DATI ANAGRAFICI	CODICE FISCALE	DIRITTI E ONERI REALI
1	REGIONE PUGLIA GESTIONE SPECIALE AD ESAURIMENTO RIFORMA FONDIARIA Sede in BARI (BA)	80017210727*	(1) Proprieta' 1/1
DATI DERIVANTI DA		RETTIFICA DI INTESTAZIONE ALL'ATTUALITA' del 28/10/1977 registrato in data - LEGGE REGIONALE N.32 Voltura n. 55446.1/2000 - Pratica n. 154120 in atti dal 04/07/2002	

Situazione degli intestati dal 30/05/1981

N.	DATI ANAGRAFICI	CODICE FISCALE	DIRITTI E ONERI REALI
1	ENTE PER LO SVILUPPO DELL'IRRIGAZIONE E LA TRASFORMAZIONE FONDIARIA DI PUGLIA E LUCANIA SEZIONE SPECIALE PER LA RIFORMA FONDIARIA		(1) Proprieta' 1000/1000 fino al 28/10/1977
DATI DERIVANTI DA		VOLTURA D'UFFICIO del - Voltura n. 281 in atti dal 30/05/1981	

Visura storica per immobile

Situazione degli atti informatizzati al 27/04/2022

Situazione degli intestati dall'impianto meccanografico

N.	DATI ANAGRAFICI	CODICE FISCALE	DIRITTI E ONERI REALI
1	INTESTAZIONE Mancante		(99) fino al 30/05/1981
DATI DERIVANTI DA		Impianto meccanografico del 02/01/1978	

Visura telematica

Tributi speciali: Euro 0,90

* Codice Fiscale Validato in Anagrafe Tributaria.

Visura storica per immobile

Situazione degli atti informatizzati al 27/04/2022

Dati della richiesta	Comune di FOGGIA (Codice:D643)
Catasto Terreni	Provincia di FOGGIA
	Foglio: 51 Particella: 549

INTESTATO

1	MOCCIA Pietro nato a FOGGIA (FG) il 27/05/1956	MCCPTR56E27D643R*	(1) Proprieta' 1000/1000
---	--	-------------------	--------------------------

Unità immobiliare dal 02/03/2010

N.	DATI IDENTIFICATIVI			DATI CLASSAMENTO					DATI DERIVANTI DA			
	Foglio	Particella	Sub	Porz	Qualità Classe	Superficie(m ²)		Deduz	Reddito			
						ha are ca			Dominicale	Agrario		
1	51	549		-	SEMINATIVO 1	3	85	43		Euro 298,59	Euro 139,34	FRAZIONAMENTO del 02/03/2010 Pratica n. FG0060639 in atti dal 02/03/2010 presentato il 01/03/2010 (n. 60639.1/2010)
Notifica				Partita								
Annotazioni				di immobile: SR								

Nella variazione sono stati soppressi i seguenti immobili:

Foglio:51 Particella:345 ;

Sono stati inoltre variati i seguenti immobili:

Foglio:51 Particella:548 ;

L'intestazione alla data della richiesta deriva dai seguenti atti:

Situazione degli intestati dal 02/03/2010

N.	DATI ANAGRAFICI	CODICE FISCALE	DIRITTI E ONERI REALI
1	MOCCIA Pietro nato a FOGGIA (FG) il 27/05/1956	MCCPTR56E27D643R*	(1) Proprieta' 1000/1000
DATI DERIVANTI DA			
Atto del 08/01/1996 Pubblico ufficiale TROMBETTA AURELIO Sede FOGGIA (FG) Repertorio n. 43174 - Trascrizione n. 568.1/1996 in atti dal 23/06/1999			

Visura storica per immobile

Situazione degli atti informatizzati al 27/04/2022

Situazione dell'unità immobiliare che ha originato il precedente dal 08/01/1996

N.	DATI IDENTIFICATIVI			DATI CLASSAMENTO					DATI DERIVANTI DA	
	Foglio	Particella	Sub	Porz	Qualità Classe	Superficie(m²)	Deduz	Reddito		
						ha are ca		Dominicale	Agrario	
1	51	345		-	SEMINATIVO 1	5 59 55		Euro 433,48 L. 839.325	Euro 202,29 L. 391.685	ISTRUMENTO (ATTO PUBBLICO) del 08/01/1996 in atti dal 23/06/1999 (n. 1252.1/1996)
Notifica						Partita	14812			
Annotazioni			di immobile: SR							

Situazione dell'unità immobiliare dal 07/12/1995

N.	DATI IDENTIFICATIVI			DATI CLASSAMENTO					DATI DERIVANTI DA	
	Foglio	Particella	Sub	Porz	Qualità Classe	Superficie(m²)	Deduz	Reddito		
						ha are ca		Dominicale	Agrario	
1	51	345		-	SEMINATIVO 1	5 59 55		L. 839.325	L. 391.685	FRAZIONAMENTO del 07/12/1995 in atti dal 04/01/1996 (n. 2695.1/1995)
Notifica						Partita	18352			
Annotazioni			di immobile: SR							

Nella variazione sono stati soppressi i seguenti immobili:

Foglio:51 Particella:2 ;

Sono stati inoltre variati i seguenti immobili:

Foglio:51 Particella:344 ;

L'intestazione alla data della richiesta deriva dai seguenti atti:

Situazione degli intestati dal 08/01/1996

N.	DATI ANAGRAFICI	CODICE FISCALE	DIRITTI E ONERI REALI
1	MOCCIA Pietro nato a FOGGIA (FG) il 27/05/1956	MCCPTR56E27D643R*	(1) Proprieta' 1000/1000 fino al 02/03/2010
DATI DERIVANTI DA Atto del 08/01/1996 Pubblico ufficiale TROMBETTA AURELIO Sede FOGGIA (FG) Repertorio n. 43174 - Trascrizione n. 568.1/1996 in atti dal 23/06/1999			

Visura storica per immobile

Situazione degli atti informatizzati al 27/04/2022

Situazione degli intestati dal 07/12/1995

N.	DATI ANAGRAFICI	CODICE FISCALE	DIRITTI E ONERI REALI
1	ERCOLINO Antonio nato a SAN GIOVANNI ROTONDO (FG) il 12/08/1923	RCLNTN23M12H926B*	(99) fino al 08/01/1996
DATI DERIVANTI DA FRAZIONAMENTO del 07/12/1995 in atti dal 04/01/1996 (n. 2695.1/1995)			

Situazione dell'unità immobiliare che ha originato il precedente dal 23/10/1989

N.	DATI IDENTIFICATIVI			DATI CLASSAMENTO					DATI DERIVANTI DA	
	Foglio	Particella	Sub	Porz	Qualità Classe	Superficie(m ²)	Deduz	Reddito		
						ha are ca			Dominicale	Agrario
1	51	2		-	SEMINATIVO 1	9 42 50		L. 1.413.750	L. 659.750	VARIAZIONE D'UFFICIO in atti dal 23/10/1989 (n. 6.1/1989)
Notifica						Partita	18352			

Sono stati inoltre variati i seguenti immobili:

Foglio:51 Particella:268 ;

Situazione dell'unità immobiliare dal 25/03/1988

N.	DATI IDENTIFICATIVI			DATI CLASSAMENTO					DATI DERIVANTI DA	
	Foglio	Particella	Sub	Porz	Qualità Classe	Superficie(m ²)	Deduz	Reddito		
						ha are ca			Dominicale	Agrario
1	51	2		-	SEMINATIVO 1	9 54 30		L. 1.431.450	L. 668.010	FRAZIONAMENTO in atti dal 25/03/1988 (n. 18981)
Notifica						Partita	4505			

Sono stati inoltre variati i seguenti immobili:

Foglio:51 Particella:229 ; Foglio:51 Particella:230 ;

Situazione dell'unità immobiliare dall'impianto meccanografico

N.	DATI IDENTIFICATIVI			DATI CLASSAMENTO					DATI DERIVANTI DA	
	Foglio	Particella	Sub	Porz	Qualità Classe	Superficie(m ²)	Deduz	Reddito		
						ha are ca			Dominicale	Agrario
1	51	2		-	SEMINATIVO 1	10 71 47		L. 1.607.205	L. 750.029	Impianto meccanografico del 02/01/1978
Notifica						Partita	4505			

Visura storica per immobile

Situazione degli atti informatizzati al 27/04/2022

L'intestazione alla data della richiesta deriva dai seguenti atti:

Situazione degli intestati dal 04/01/1982

N.	DATI ANAGRAFICI	CODICE FISCALE	DIRITTI E ONERI REALI
1	ERCOLINO Antonio nato a SAN GIOVANNI ROTONDO (FG) il 12/08/1923	RCLNTN23M12H926B*	(99) fino al 07/12/1995
DATI DERIVANTI DA Atto del 04/01/1982 Pubblico ufficiale TROMBETTA AURELIO Sede FOGGIA (FG) Repertorio n. 31776 - UR Sede FOGGIA (FG) Registrazione n. 351 registrato in data 25/01/1982 - Voltura n. 73282 in atti dal 25/03/1988			

Situazione degli intestati dall'impianto meccanografico

N.	DATI ANAGRAFICI	CODICE FISCALE	DIRITTI E ONERI REALI
1	PALUMBO Gilda Giovanna nata a FOGGIA (FG) il 01/01/1917	PLMGDG17B41D643N*	(99) fino al 04/01/1982
DATI DERIVANTI DA Impianto meccanografico del 02/01/1978			

Visura telematica

Tributi speciali: Euro 0,90

* Codice Fiscale Validato in Anagrafe Tributaria.

Visura storica per immobile

Situazione degli atti informatizzati al 27/04/2022

Dati della richiesta	Comune di FOGGIA (Codice:D643)
Catasto Terreni	Provincia di FOGGIA
	Foglio: 51 Particella: 85

INTESTATO

1	MERCALDI Maurizio nato a SAN MARCO IN LAMIS (FG) il 14/02/1972	MRCMRZ72B14H985H*	(1) Proprieta' 1/1
---	--	-------------------	--------------------

Unità immobiliare dal 09/11/1993

N.	DATI IDENTIFICATIVI			DATI CLASSAMENTO						DATI DERIVANTI DA		
	Foglio	Particella	Sub	Porz	Qualità Classe	Superficie(m²)			Deduz		Reddito	
						ha	are	ca			Dominicale	Agrario
1	51	85		-	VIGNETO 1	5	55	53		Euro 803,34 L. 1.555.484	Euro 358,63 L. 694.413	REVISIONE DI ELEMENTI CENSUARI in atti dal 09/11/1993 COME DA MODELLO 26 (n. 7587.24/1990)
Notifica				Partita			9727					

Situazione dell'unità immobiliare dal 09/11/1993

N.	DATI IDENTIFICATIVI			DATI CLASSAMENTO						DATI DERIVANTI DA		
	Foglio	Particella	Sub	Porz	Qualità Classe	Superficie(m²)			Deduz		Reddito	
						ha	are	ca			Dominicale	Agrario
1	51	85		-	SEMINATIVO 1	5	55	53		L. 833.295	L. 388.871	REVISIONE DI ELEMENTI CENSUARI in atti dal 09/11/1993 COME DA MODELLO 26 (n. 7587.23/1990)
Notifica				Partita			17680					

Visura storica per immobile

Situazione degli atti informatizzati al 27/04/2022

Situazione dell'unità immobiliare dall'impianto meccanografico

N.	DATI IDENTIFICATIVI			DATI CLASSAMENTO						DATI DERIVANTI DA
	Foglio	Particella	Sub	Porz	Qualità Classe	Superficie(m ²)	Deduz	Reddito		
						ha are ca		Dominicale	Agrario	
1	51	85		-	VIGNETO 1	5 55 53		L. 1.555.484	L. 694.413	Impianto meccanografico del 02/01/1978
Notifica						Partita	10773			

L'intestazione alla data della richiesta deriva dai seguenti atti:

Situazione degli intestati dal 22/05/2016

N.	DATI ANAGRAFICI	CODICE FISCALE	DIRITTI E ONERI REALI
1	MERCALDI Maurizio nato a SAN MARCO IN LAMIS (FG) il 14/02/1972	MRCMRZ72B14H985H*	(1) Proprieta' 1/1
DATI DERIVANTI DA		TESTAMENTO OLOGRAFO del 22/05/2016 Pubblico ufficiale FLAVIO LOJODICE Sede SAN MARCO IN LAMIS (FG) Repertorio n. 2355 - UU Sede FOGGIA (FG) Registrazione Volume 9990 n. 669 registrato in data 22/05/2017 - IN MORTE DI D'ALESSANDRO ARCANGELA Voltura n. 9962.4/2017 - Pratica n. FG0101040 in atti dal 21/06/2017	

Situazione degli intestati dal 20/10/1990

N.	DATI ANAGRAFICI	CODICE FISCALE	DIRITTI E ONERI REALI
1	D'ALESSANDRO Arcangela nata a SAN MARCO IN LAMIS (FG) il 17/03/1929	DLSRNG29C57H985H*	(1) Proprieta' 1000/1000 fino al 22/05/2016
DATI DERIVANTI DA		TESTAMENTO OLOGRAFO del 20/10/1990 Pubblico ufficiale CAIOLA Sede SAN MARCO IN LAMIS (FG) Repertorio n. 68744 - UR Sede FOGGIA (FG) Registrazione Volume 184 n. 24 registrato in data 08/03/1991 - Voltura n. 2074.1/1991 in atti dal 15/11/1997	

Situazione degli intestati dal 24/11/1980

N.	DATI ANAGRAFICI	CODICE FISCALE	DIRITTI E ONERI REALI
1	MERCALDI Emanuele nato a SAN MARCO IN LAMIS (FG) il 19/05/1928	MRCMNL28E19H985U*	(1) Proprieta' 1/2 fino al 20/10/1990
2	D'ALESSANDRO Arcangela nata a SAN MARCO IN LAMIS (FG) il 17/03/1929	DLSRNG29C57H985H*	(1) Proprieta' 1/2 fino al 20/10/1990
DATI DERIVANTI DA		Atto del 24/11/1980 Pubblico ufficiale PEPE ANTONIO Sede SAN SEVERO (FG) Repertorio n. 1839 - UR Sede SAN SEVERO (FG) Registrazione Volume 1 n. 6773 registrato in data 04/12/1980 - Voltura n. 63781 in atti dal 18/12/1985	

Situazione degli intestati dall'impianto meccanografico

N.	DATI ANAGRAFICI	CODICE FISCALE	DIRITTI E ONERI REALI
1	MANZOVILLA Berardino nato a RUTIGLIANO (BA) il 03/06/1931		(99) fino al 24/11/1980
DATI DERIVANTI DA		Impianto meccanografico del 02/01/1978	

Visura telematica

Tributi speciali: Euro 0,90

* Codice Fiscale Validato in Anagrafe Tributaria.

Visura storica per immobile

Situazione degli atti informatizzati al 27/04/2022

Dati della richiesta	Comune di FOGGIA (Codice:D643)
Catasto Terreni	Provincia di FOGGIA
	Foglio: 51 Particella: 86

INTESTATO

1 CARELLA Michele nato a FOGGIA (FG) il 07/02/1975	CRLMHL75B07D643E*	(1) Proprieta' 1/1
--	-------------------	--------------------

Unità immobiliare dal 08/06/2015

N.	DATI IDENTIFICATIVI			DATI CLASSAMENTO					DATI DERIVANTI DA	
	Foglio	Particella	Sub	Porz	Qualità Classe	Superficie(m ²)	Deduz	Reddito		
						ha are ca		Dominicale	Agrario	
1	51	86		-	SEMIN IRRIG U	1 85 17		Euro 153,01	Euro 86,07	
Notifica		Notifica effettuata con protocollo n. FG0213811 del 26/10/2015				Partita				
Annotazioni		di stadio: CLASSAMENTO PER PARIFICAZIONE CON LA QUALITA' 29 - VIGNETO , CLASSE 02								

Situazione dell'unità immobiliare dall'impianto meccanografico

N.	DATI IDENTIFICATIVI			DATI CLASSAMENTO					DATI DERIVANTI DA	
	Foglio	Particella	Sub	Porz	Qualità Classe	Superficie(m ²)	Deduz	Reddito		
						ha are ca		Dominicale	Agrario	
1	51	86		-	VIGNETO 1	1 85 17		Euro 267,77 L. 518.476	Euro 119,54 L. 231.463	
Notifica						Partita		4506		

Visura storica per immobile

Situazione degli atti informatizzati al 27/04/2022

L'intestazione alla data della richiesta deriva dai seguenti atti:

Situazione degli intestati dal 06/10/2016

N.	DATI ANAGRAFICI	CODICE FISCALE	DIRITTI E ONERI REALI
1	CARELLA Michele nato a FOGGIA (FG) il 07/02/1975	CRLMHL75B07D643E*	(1) Proprieta' 1/1
DATI DERIVANTI DA		Atto del 06/10/2016 Pubblico ufficiale BORRELLI DOMENICA Sede MANFREDONIA (FG) Repertorio n. 18326 registrato in data - DONAZIONE ACCETTATA Nota presentata con Modello Unico n. 15201.1/2016 Reparto PI di FOGGIA in atti dal 12/10/2016	

Situazione degli intestati dal 28/11/1996

N.	DATI ANAGRAFICI	CODICE FISCALE	DIRITTI E ONERI REALI
1	CARELLA Pasquale nato a FOGGIA (FG) il 16/05/1953	CRLPQL53E16D643Y*	(1) Proprieta' 1000/1000 fino al 06/10/2016
DATI DERIVANTI DA		Atto del 28/11/1996 Pubblico ufficiale TROMBETTA Sede FOGGIA (FG) Repertorio n. 43562 - Voltura n. 368.1/1997 in atti dal 21/04/1997	

Situazione degli intestati dal 31/05/1993

N.	DATI ANAGRAFICI	CODICE FISCALE	DIRITTI E ONERI REALI
1	CARELLA Pasquale nato a FOGGIA (FG) il 16/05/1953	CRLPQL53E16D643Y*	(1) Proprieta' 1/2 fino al 28/11/1996
DATI DERIVANTI DA		Atto del 31/05/1993 Pubblico ufficiale TROMBETTA A. Sede FOGGIA (FG) Repertorio n. 41953 - Voltura n. 4948.1/1993 in atti dal 11/02/1997	

Situazione degli intestati dal 14/01/1978

N.	DATI ANAGRAFICI	CODICE FISCALE	DIRITTI E ONERI REALI
1	SCOPECE Gaetano Com Leg 2 15499nato a FOGGIA (FG) il 12/05/1936	SCPGTN36E12D643D*	(1) Proprieta' 1/2 fino al 28/11/1996
2	GALLI Giuseppina nata a FOGGIA (FG) il 20/03/1946	GLLGPP46C60D643G*	(1) Proprieta' 1/2 fino al 31/05/1993
DATI DERIVANTI DA		Atto del 14/01/1978 Pubblico ufficiale PEPE Sede FOGGIA (FG) Repertorio n. 5926 - UR Sede FOGGIA (FG) Registrazione n. 233 registrato in data 25/01/1978 - Voltura n. 29183 in atti dal 01/10/1983	

Situazione degli intestati dall'impianto meccanografico

N.	DATI ANAGRAFICI	CODICE FISCALE	DIRITTI E ONERI REALI
1	SCOPECE Gaetano nato a FOGGIA (FG) il 12/05/1936	SCPGTN36E12D643D*	(99) fino al 14/01/1978
DATI DERIVANTI DA		Impianto meccanografico del 02/01/1978	

Visura telematica

Tributi speciali: Euro 0,90

* Codice Fiscale Validato in Anagrafe Tributaria.

Visura storica per immobile

Situazione degli atti informatizzati al 27/04/2022

Dati della richiesta	Comune di FOGGIA (Codice:D643)
Catasto Terreni	Provincia di FOGGIA
	Foglio: 51 Particella: 785

INTESTATO

1	CARELLA Michele nato a FOGGIA (FG) il 07/02/1975	CRLMHL75B07D643E*	(1) Proprieta' 1/1
---	--	-------------------	--------------------

Unità immobiliare dal 13/05/2021

N.	DATI IDENTIFICATIVI			DATI CLASSAMENTO					DATI DERIVANTI DA		
	Foglio	Particella	Sub	Porz	Qualità Classe	Superficie(m²)		Deduz	Reddito		
						ha are ca			Dominicale	Agrario	
1	51	785		-	SEMINATIVO 1	92	2		Euro 71,29	Euro 33,27	FRAZIONAMENTO del 13/05/2021 Pratica n. FG0041974 in atti dal 13/05/2021 presentato il 13/05/2021 (n. 41974.1/2021)
Notifica						Partita					

Nella variazione sono stati soppressi i seguenti immobili:

Foglio:51 Particella:181 ;

Sono stati inoltre variati i seguenti immobili:

Foglio:51 Particella:786 ;

L'intestazione alla data della richiesta deriva dai seguenti atti:

Situazione degli intestati dal 13/05/2021

N.	DATI ANAGRAFICI	CODICE FISCALE	DIRITTI E ONERI REALI
1	CARELLA Michele nato a FOGGIA (FG) il 07/02/1975	CRLMHL75B07D643E*	(1) Proprieta' 1/1
DATI DERIVANTI DA			
Atto del 06/10/2016 Pubblico ufficiale BORRELLI DOMENICA Sede MANFREDONIA (FG) Repertorio n. 18326 registrato in data - DONAZIONE ACCETTATA Nota presentata con Modello Unico n. 15201.1/2016 Reparto PI di FOGGIA in atti dal 12/10/2016			

Visura storica per immobile

Situazione degli atti informatizzati al 27/04/2022

Situazione dell'unità immobiliare che ha originato il precedente dall'impianto meccanografico

N.	DATI IDENTIFICATIVI			DATI CLASSAMENTO					DATI DERIVANTI DA	
	Foglio	Particella	Sub	Porz	Qualità Classe	Superficie(m ²)	Deduz	Reddito		
						ha are ca		Dominicale	Agrario	
1	51	181		-	SEMINATIVO 1	1 85 17		Euro 143,45 L. 277.755	Euro 66,94 L. 129.619	Impianto meccanografico del 02/01/1978
Notifica						Partita	11692			

L'intestazione alla data della richiesta deriva dai seguenti atti:

Situazione degli intestati dal 06/10/2016

N.	DATI ANAGRAFICI	CODICE FISCALE	DIRITTI E ONERI REALI
1	CARELLA Michele nato a FOGGIA (FG) il 07/02/1975	CRLMHL75B07D643E*	(1) Proprieta' 1/1 fino al 13/05/2021
DATI DERIVANTI DA		Atto del 06/10/2016 Pubblico ufficiale BORRELLI DOMENICA Sede MANFREDONIA (FG) Repertorio n. 18326 registrato in data - DONAZIONE ACCETTATA Nota presentata con Modello Unico n. 15201.1/2016 Reparto PI di FOGGIA in atti dal 12/10/2016	

Situazione degli intestati dal 28/11/1996

N.	DATI ANAGRAFICI	CODICE FISCALE	DIRITTI E ONERI REALI
1	CARELLA Pasquale nato a FOGGIA (FG) il 16/05/1953	CRLPQL53E16D643Y*	(1) Proprieta' 1000/1000 fino al 06/10/2016
DATI DERIVANTI DA		Atto del 28/11/1996 Pubblico ufficiale TROMBETTA Sede FOGGIA (FG) Repertorio n. 43562 - Voltura n. 368.1/1997 in atti dal 21/04/1997	

Situazione degli intestati dal 31/05/1993

N.	DATI ANAGRAFICI	CODICE FISCALE	DIRITTI E ONERI REALI
1	SCOPECE Gaetano Com Leg 2 15499nato a FOGGIA (FG) il 12/05/1936	SCPGTN36E12D643D*	(1) Proprieta' 1/2 fino al 28/11/1996
2	CARELLA Pasquale nato a FOGGIA (FG) il 16/05/1953	CRLPQL53E16D643Y*	(1) Proprieta' 1/2 fino al 28/11/1996
DATI DERIVANTI DA		Atto del 31/05/1993 Pubblico ufficiale TROMBETTA A. Sede FOGGIA (FG) Repertorio n. 41953 - Voltura n. 4948.1/1993 in atti dal 11/02/1997	

Situazione degli intestati dal 14/01/1978

N.	DATI ANAGRAFICI	CODICE FISCALE	DIRITTI E ONERI REALI
1	SCOPECE Gaetano Com Leg 2 15499nato a FOGGIA (FG) il 12/05/1936	SCPGTN36E12D643D*	(1) Proprieta' 1/2 fino al 31/05/1993
2	GALLI Giuseppina nata a FOGGIA (FG) il 20/03/1946	GLLGPP46C60D643G*	(1) Proprieta' 1/2 fino al 31/05/1993

Visura storica per immobile

Situazione degli atti informatizzati al 27/04/2022

DATI DERIVANTI DA	Atto del 14/01/1978 Pubblico ufficiale PEPE Sede FOGGIA (FG) Repertorio n. 5926 - UR Sede FOGGIA (FG) Registrazione n. 233 registrato in data 25/01/1978 - Voltura n. 29183 in atti dal 01/10/1983
--------------------------	--

Situazione degli intestati dall'impianto meccanografico

N.	DATI ANAGRAFICI	CODICE FISCALE	DIRITTI E ONERI REALI
1	SCOPECE Gaetano nato a FOGGIA (FG) il 12/05/1936	SCPGTN36E12D643D*	(99) fino al 14/01/1978
DATI DERIVANTI DA	Impianto meccanografico del 02/01/1978		

Visura telematica

Tributi speciali: Euro 0,90

* Codice Fiscale Validato in Anagrafe Tributaria.

Visura storica per immobile

Situazione degli atti informatizzati al 27/04/2022

Dati della richiesta	Comune di FOGGIA (Codice:D643)
Catasto Terreni	Provincia di FOGGIA
	Foglio: 51 Particella: 786

INTESTATO

1	CARELLA Michele nato a FOGGIA (FG) il 07/02/1975	CRLMHL75B07D643E*	(1) Proprieta' 1/1
---	--	-------------------	--------------------

Unità immobiliare dal 13/05/2021

N.	DATI IDENTIFICATIVI			DATI CLASSAMENTO					DATI DERIVANTI DA		
	Foglio	Particella	Sub	Porz	Qualità Classe	Superficie(m ²)		Deduz	Reddito		
						ha are ca			Dominicale	Agrario	
1	51	786		-	SEMINATIVO 1	93	15		Euro 72,16	Euro 33,68	FRAZIONAMENTO del 13/05/2021 Pratica n. FG0041974 in atti dal 13/05/2021 presentato il 13/05/2021 (n. 41974.1/2021)
Notifica						Partita					

Nella variazione sono stati soppressi i seguenti immobili:

Foglio:51 Particella:181 ;

Sono stati inoltre variati i seguenti immobili:

Foglio:51 Particella:785 ;

L'intestazione alla data della richiesta deriva dai seguenti atti:

Situazione degli intestati dal 13/05/2021

N.	DATI ANAGRAFICI	CODICE FISCALE	DIRITTI E ONERI REALI
1	CARELLA Michele nato a FOGGIA (FG) il 07/02/1975	CRLMHL75B07D643E*	(1) Proprieta' 1/1
DATI DERIVANTI DA			
Atto del 06/10/2016 Pubblico ufficiale BORRELLI DOMENICA Sede MANFREDONIA (FG) Repertorio n. 18326 registrato in data - DONAZIONE ACCETTATA Nota presentata con Modello Unico n. 15201.1/2016 Reparto PI di FOGGIA in atti dal 12/10/2016			

Visura storica per immobile

Situazione degli atti informatizzati al 27/04/2022

Situazione dell'unità immobiliare che ha originato il precedente dall'impianto meccanografico

N.	DATI IDENTIFICATIVI			DATI CLASSAMENTO					DATI DERIVANTI DA	
	Foglio	Particella	Sub	Porz	Qualità Classe	Superficie(m ²)	Deduz	Reddito		
						ha are ca		Dominicale	Agrario	
1	51	181		-	SEMINATIVO 1	1 85 17		Euro 143,45 L. 277.755	Euro 66,94 L. 129.619	Impianto meccanografico del 02/01/1978
Notifica						Partita	11692			

L'intestazione alla data della richiesta deriva dai seguenti atti:

Situazione degli intestati dal 06/10/2016

N.	DATI ANAGRAFICI	CODICE FISCALE	DIRITTI E ONERI REALI
1	CARELLA Michele nato a FOGGIA (FG) il 07/02/1975	CRLMHL75B07D643E*	(1) Proprieta' 1/1 fino al 13/05/2021
DATI DERIVANTI DA		Atto del 06/10/2016 Pubblico ufficiale BORRELLI DOMENICA Sede MANFREDONIA (FG) Repertorio n. 18326 registrato in data - DONAZIONE ACCETTATA Nota presentata con Modello Unico n. 15201.1/2016 Reparto PI di FOGGIA in atti dal 12/10/2016	

Situazione degli intestati dal 28/11/1996

N.	DATI ANAGRAFICI	CODICE FISCALE	DIRITTI E ONERI REALI
1	CARELLA Pasquale nato a FOGGIA (FG) il 16/05/1953	CRLPQL53E16D643Y*	(1) Proprieta' 1000/1000 fino al 06/10/2016
DATI DERIVANTI DA		Atto del 28/11/1996 Pubblico ufficiale TROMBETTA Sede FOGGIA (FG) Repertorio n. 43562 - Voltura n. 368.1/1997 in atti dal 21/04/1997	

Situazione degli intestati dal 31/05/1993

N.	DATI ANAGRAFICI	CODICE FISCALE	DIRITTI E ONERI REALI
1	SCOPECE Gaetano Com Leg 2 15499nato a FOGGIA (FG) il 12/05/1936	SCPGTN36E12D643D*	(1) Proprieta' 1/2 fino al 28/11/1996
2	CARELLA Pasquale nato a FOGGIA (FG) il 16/05/1953	CRLPQL53E16D643Y*	(1) Proprieta' 1/2 fino al 28/11/1996
DATI DERIVANTI DA		Atto del 31/05/1993 Pubblico ufficiale TROMBETTA A. Sede FOGGIA (FG) Repertorio n. 41953 - Voltura n. 4948.1/1993 in atti dal 11/02/1997	

Situazione degli intestati dal 14/01/1978

N.	DATI ANAGRAFICI	CODICE FISCALE	DIRITTI E ONERI REALI
1	SCOPECE Gaetano Com Leg 2 15499nato a FOGGIA (FG) il 12/05/1936	SCPGTN36E12D643D*	(1) Proprieta' 1/2 fino al 31/05/1993
2	GALLI Giuseppina nata a FOGGIA (FG) il 20/03/1946	GLLGPP46C60D643G*	(1) Proprieta' 1/2 fino al 31/05/1993

Visura storica per immobile

Situazione degli atti informatizzati al 27/04/2022

DATI DERIVANTI DA	Atto del 14/01/1978 Pubblico ufficiale PEPE Sede FOGGIA (FG) Repertorio n. 5926 - UR Sede FOGGIA (FG) Registrazione n. 233 registrato in data 25/01/1978 - Voltura n. 29183 in atti dal 01/10/1983
--------------------------	--

Situazione degli intestati dall'impianto meccanografico

N.	DATI ANAGRAFICI	CODICE FISCALE	DIRITTI E ONERI REALI
1	SCOPECE Gaetano nato a FOGGIA (FG) il 12/05/1936	SCPGTN36E12D643D*	(99) fino al 14/01/1978
DATI DERIVANTI DA	Impianto meccanografico del 02/01/1978		

Visura telematica

Tributi speciali: Euro 0,90

* Codice Fiscale Validato in Anagrafe Tributaria.

Visura storica per immobile

Situazione degli atti informatizzati al 27/04/2022

Dati della richiesta	Comune di FOGGIA (Codice:D643)
Catasto Terreni	Provincia di FOGGIA
	Foglio: 51 Particella: 593

INTESTATI

1	APOLLO S.R.L. Sede in TRENTO (TN)	12168651003*	(6) Superficie 1/1
2	AVELLA Teresa nata a RUTIGLIANO (BA) il 07/03/1963	VLLTRS63C47H643R*	(1) Proprieta' 1/2 in regime di comunione dei beni
3	MOCCIA Pietro nato a FOGGIA (FG) il 27/05/1956	MCCPTR56E27D643R*	(1) Proprieta' 1/2 in regime di comunione dei beni

Unità immobiliare dal 22/12/2010

N.	DATI IDENTIFICATIVI			DATI CLASSAMENTO					DATI DERIVANTI DA	
	Foglio	Particella	Sub	Porz	Qualità Classe	Superficie(m²)	Deduz	Reddito		
						ha are ca		Dominicale	Agrario	
1	51	593		-	SEMIN IRRIG U	21 84		Euro 18,05	Euro 10,15	
Notifica				Partita						
Annotazioni				di immobile: Atto di aggiornamento non conforme all'art. 1, comma 8, D.M. n. 701/94						

Sono stati inoltre variati i seguenti immobili:

Foglio:51 Particella:591 ; Foglio:51 Particella:592 ;

Situazione dell'unità immobiliare dal 22/12/2010

N.	DATI IDENTIFICATIVI			DATI CLASSAMENTO					DATI DERIVANTI DA	
	Foglio	Particella	Sub	Porz	Qualità Classe	Superficie(m²)	Deduz	Reddito		
						ha are ca		Dominicale	Agrario	
1	51	593		-	SEMIN IRRIG U	21 84		Euro 18,05	Euro 10,15	

Visura storica per immobile

Situazione degli atti informatizzati al 27/04/2022

Notifica		Partita			
----------	--	---------	--	--	--

Nella variazione sono stati soppressi i seguenti immobili:

Foglio:51 Particella:87 ;

Sono stati inoltre variati i seguenti immobili:

Foglio:51 Particella:591 ; Foglio:51 Particella:592 ;

L'intestazione alla data della richiesta deriva dai seguenti atti:

Situazione degli intestati dal 13/09/2019

N.	DATI ANAGRAFICI	CODICE FISCALE	DIRITTI E ONERI REALI
1	APOLLO S.R.L.Sede in TRENTO (TN)	12168651003*	(6) Superficie 1/1
DATI DERIVANTI DA		MUTAMENTO DI DENOMINAZIONE - VOLTURE SOCIETARIE del 13/09/2019 Pubblico ufficiale GIULIANI GIOVANNI Repertorio n. 70532 Sede TJN Registrazione Volume 1T n. 26872 registrato in data 04/10/2019 - MUTAMENTO DI DENOMINAZIONE DI IMPRESA Nota presentata con Modello Unico n. 10.2/2020 - Pratica n. FG0038121 in atti dal 05/05/2020	

Situazione degli intestati dal 24/04/2015

N.	DATI ANAGRAFICI	CODICE FISCALE	DIRITTI E ONERI REALI
1	APOLLO S.R.L.Sede in ROVERETO (TN)	12168651003*	(6) Superficie 1/1 fino al 13/09/2019
DATI DERIVANTI DA		Atto del 24/04/2015 Pubblico ufficiale BONFIGLIO SANTO Sede ROVERETO (TN) Repertorio n. 43329 registrato in data - TRASFERIMENTO SEDE SOCIALE Nota presentata con Modello Unico n. 6091.2/2015 Reparto PI di FOGGIA in atti dal 08/05/2015	

Situazione degli intestati dal 18/12/2012

N.	DATI ANAGRAFICI	CODICE FISCALE	DIRITTI E ONERI REALI
1	APOLLO S.R.L.Sede in ROMA (RM)	12168651003*	(6) Superficie 1/1 fino al 24/04/2015
DATI DERIVANTI DA		Atto del 18/12/2012 Pubblico ufficiale GENGHINI IGOR Sede ROMA (RM) Repertorio n. 29657 registrato in data - CONFERIMENTO IN SOCIETA' Nota presentata con Modello Unico n. 418.1/2013 Reparto PI di FOGGIA in atti dal 08/01/2013	

Situazione degli intestati dal 22/12/2010

N.	DATI ANAGRAFICI	CODICE FISCALE	DIRITTI E ONERI REALI
1	AVELLA Teresa nata a RUTIGLIANO (BA) il 07/03/1963	VLLTRS63C47H643R*	(1) Proprieta' 1/2 in regime di comunione dei beni
2	MOCCIA Pietro nato a FOGGIA (FG) il 27/05/1956	MCCPTR56E27D643R*	(1) Proprieta' 1/2 in regime di comunione dei beni
3	ACEA RETI E SERVIZI ENERGETICI S.P.A.Sede in ROMA (RM)	01239150996*	(6) Superficie 1/1 fino al 18/12/2012
DATI DERIVANTI DA		TABELLA DI VARIAZIONE del 22/12/2010 registrato in data - presentato il 21/12/2010 n. 328686.1/2010 - Pratica n. FG0328686 in atti dal 22/12/2010	

Visura storica per immobile

Situazione degli atti informatizzati al 27/04/2022

Situazione dell'unità immobiliare che ha originato il precedente dal 22/12/2009

N.	DATI IDENTIFICATIVI			DATI CLASSAMENTO					DATI DERIVANTI DA	
	Foglio	Particella	Sub	Porz	Qualità Classe	Superficie(m ²)	Deduz	Reddito		
						ha are ca		Dominicale	Agrario	
1	51	87		-	SEMIN IRRIG U	2 22 33		Euro 183,72	Euro 103,34	TABELLA DI VARIAZIONE del 22/12/2009 Pratica n. FG0413915 in atti dal 22/12/2009 TRASMISSIONE DATI AGEA AI SENSI DEL DL 3.10.2006 N.262 (n. 13918.1/2009)
Notifica				Partita						
Annotazioni				di stadio: VARIAZIONE COLTURALE ESEGUITA AI SENSI DEL DL 3.10.2006 N. 262, CONVERTITO CON MODIFICAZIONI NELLA LEGGE 24.11.2006 N. 286 E SUCCESSIVE MODIFICAZIONI (ANNO 2009) - CLASSAMENTO PER PARIFICAZIONE CON LA QUALITA' 29 - VIGNETO , CLASSE 02						

Situazione dell'unità immobiliare dall'impianto meccanografico

N.	DATI IDENTIFICATIVI			DATI CLASSAMENTO					DATI DERIVANTI DA	
	Foglio	Particella	Sub	Porz	Qualità Classe	Superficie(m ²)	Deduz	Reddito		
						ha are ca		Dominicale	Agrario	
1	51	87		-	SEMINATIVO 1	2 22 33		Euro 172,24 L. 333.495	Euro 80,38 L. 155.631	Impianto meccanografico del 02/01/1978
Notifica				Partita			3187			

L'intestazione alla data della richiesta deriva dai seguenti atti:

Situazione degli intestati dal 09/03/2010

N.	DATI ANAGRAFICI	CODICE FISCALE	DIRITTI E ONERI REALI
1	MOCCIA Pietro nato a FOGGIA (FG) il 27/05/1956	MCCPTR56E27D643R*	(1) Proprieta' 1/2 in regime di comunione dei beni fino al 22/12/2010
2	AVELLA Teresa nata a RUTIGLIANO (BA) il 07/03/1963	VLLTRS63C47H643R*	(1) Proprieta' 1/2 in regime di comunione dei beni fino al 22/12/2010
3	ACEA RETI E SERVIZI ENERGETICI S.P.A.Sede in ROMA (RM)	01239150996*	(6) Superficie 1/1 fino al 22/12/2010

Visura storica per immobile

Situazione degli atti informatizzati al 27/04/2022

DATI DERIVANTI DA	Atto del 09/03/2010 Pubblico ufficiale D'ADDETTA CARLA Sede VICO DEL GARGANO (FG) Repertorio n. 17584 registrato in data - COSTITUZIONE DI DIRITTI REALI A TITOLO ONEROSO Nota presentata con Modello Unico n. 4866.1/2010 Reparto PI di FOGGIA in atti dal 01/04/2010
--------------------------	--

Situazione degli intestati dal 28/12/1999

N.	DATI ANAGRAFICI	CODICE FISCALE	DIRITTI E ONERI REALI
1	MOCCIA Pietro nato a FOGGIA (FG) il 27/05/1956	MCCPTR56E27D643R*	(1) Proprieta' 1/2 in regime di comunione dei beni fino al 09/03/2010
2	AVELLA Teresa nata a RUTIGLIANO (BA) il 07/03/1963	VLLTRS63C47H643R*	(1) Proprieta' 1/2 in regime di comunione dei beni fino al 09/03/2010
DATI DERIVANTI DA	Atto del 28/12/1999 Pubblico ufficiale NICOLA SIGNORE Sede MANFREDONIA (FG) Repertorio n. 103014 - Voltura n. 1119.2/2000 in atti dal 17/04/2000		

Situazione degli intestati dal 15/05/1999

N.	DATI ANAGRAFICI	CODICE FISCALE	DIRITTI E ONERI REALI
1	COCOMAZZI Michela nata a FOGGIA (FG) il 04/11/1977	CCMMHL77S44D643N*	(3) Comproprietario fino al 28/12/1999
2	COCOMAZZI Matteo nato a FOGGIA (FG) il 24/05/1976	CCMMTT76E24D643M*	(3) Comproprietario fino al 28/12/1999
3	COCOMAZZI Giuseppe nato a SAN GIOVANNI ROTONDO (FG) il 25/11/1941	CCMGPP41S25H926B*	(3) Comproprietario fino al 28/12/1999
DATI DERIVANTI DA	DENUNZIA (NEI PASSAGGI PER CAUSA DI MORTE) del 15/05/1999 - UR Sede FOGGIA (FG) Registrazione Volume 324 n. 5 registrato in data 29/09/1999 - Voltura n. 6525.1/1999 in atti dal 17/04/2000		

Situazione degli intestati dal 07/10/1988

N.	DATI ANAGRAFICI	CODICE FISCALE	DIRITTI E ONERI REALI
1	SCOPECE Lucia nata a FOGGIA (FG) il 24/11/1938	SCPLCU38S64D643U*	(99) fino al 15/05/1999
DATI DERIVANTI DA	Atto del 07/10/1988 Pubblico ufficiale PEPE FRANCESCO PAO Sede FOGGIA (FG) Repertorio n. 18175 Sede FOGGIA (FG) Registrazione n. 3144 registrato in data 26/10/1988 - n. 4950.1/1989 in atti dal 20/07/1991		

Situazione degli intestati dal 24/11/1987

N.	DATI ANAGRAFICI	CODICE FISCALE	DIRITTI E ONERI REALI
1	SCOPECE Michelina nata a FOGGIA (FG) il 17/05/1946	SCPMHL46E57D643C*	(1) Proprieta' 1/5 fino al 07/10/1988
2	SCOPECE Rita nata a FOGGIA (FG) il 02/11/1949	SCPRTI49S42D643U*	(1) Proprieta' 1/5 fino al 07/10/1988
3	SCOPECE Maria Anna nata a FOGGIA (FG) il 05/10/1941	SCPMNN41R45D643W*	(1) Proprieta' 1/5 fino al 07/10/1988
4	SCOPECE Gaetano nato a FOGGIA (FG) il 12/05/1936	SCPGTN36E12D643D*	(1) Proprieta' 1/5 fino al 07/10/1988
5	SCOPECE Lucia nata a FOGGIA (FG) il 24/11/1938	SCPLCU38S64D643U*	(1) Proprieta' 1/5 fino al 07/10/1988
DATI DERIVANTI DA	DENUNZIA (NEI PASSAGGI PER CAUSA DI MORTE) del 24/11/1987 Sede FOGGIA (FG) Registrazione Volume 145 n. 70 registrato in data 06/02/1988 - Voltura n. 1155.1/1988 in atti dal 20/07/1991		

Situazione degli intestati dal 16/04/1978

N.	DATI ANAGRAFICI	CODICE FISCALE	DIRITTI E ONERI REALI
1	SCOPELE Maria Anna nata a FOGGIA (FG) il 05/10/1941	SCPMNN41R45D643W*	(1) Proprieta' 1/15 fino al 24/11/1987
2	SCOPECE Armando nato a FOGGIA (FG) il 10/08/1910	SCPRND10M10D643C*	(1) Proprieta' 10/15 fino al 24/11/1987
3	SCOPECE Lucia nata a FOGGIA (FG) il 24/11/1938	SCPLCU38S64D643U*	(1) Proprieta' 1/15 fino al 24/11/1987
4	SCOPECE Gaetano nato a FOGGIA (FG) il 12/05/1936	SCPGTN36E12D643D*	(1) Proprieta' 1/15 fino al 24/11/1987
5	SCOPECE Michelina nata a FOGGIA (FG) il 17/05/1946	SCPMHL46E57D643C*	(1) Proprieta' 1/15 fino al 24/11/1987

Visura storica per immobile

Situazione degli atti informatizzati al 27/04/2022

6	SCOPECE Rita nata a FOGGIA (FG) il 02/11/1949	SCPRTI49S42D643U*	(1) Proprieta' 1/15 fino al 24/11/1987
DATI DERIVANTI DA	DENUNZIA (NEI PASSAGGI PER CAUSA DI MORTE) del 16/04/1978 - UR Sede FOGGIA (FG) Registrazione Volume 47 n. 27 registrato in data 17/11/1978 - Voltura n. 60183 in atti dal 18/12/1985		

Situazione degli intestati dall'impianto meccanografico

N.	DATI ANAGRAFICI	CODICE FISCALE	DIRITTI E ONERI REALI
1	SCOPECE Armando nato a FOGGIA (FG) il 10/08/1910	SCP RND10M10D643C*	(3) Comproprietario fino al 16/04/1978
2	DI PAOLA Maddalena Di Pasquale Mar Scopece		(3) Comproprietario fino al 16/04/1978
DATI DERIVANTI DA	Impianto meccanografico del 02/01/1978		

Visura telematica

Tributi speciali: Euro 0,90

* Codice Fiscale Validato in Anagrafe Tributaria.

Visura storica per immobile

Situazione degli atti informatizzati al 27/04/2022

Dati della richiesta	Comune di FOGGIA (Codice:D643)
Catasto Terreni	Provincia di FOGGIA
	Foglio: 51 Particella: 685

Area di enti urbani e promiscui dal 29/09/2020

N.	DATI IDENTIFICATIVI			DATI CLASSAMENTO					DATI DERIVANTI DA		
	Foglio	Particella	Sub	Porz	Qualità Classe	Superficie(m²)		Deduz	Reddito		
						ha are ca			Dominicale	Agrario	
1	51	685		-	ENTE URBANO	15	6	44			Tipo Mappale del 29/09/2020 Pratica n. FG0090013 in atti dal 29/09/2020 presentato il 29/09/2020 (n. 90013.1/2020)
Notifica				Partita				1			
Annotazioni				di immobile: COMPRENDE IL FG. 51 N. 697,699,700,587,588,255,256,257							

Mappali Fabbricati Correlati

Codice Comune D643 - Foglio 51 - Particella 255/
Codice Comune D643 - Foglio 51 - Particella 256/
Codice Comune D643 - Foglio 51 - Particella 257/
Codice Comune D643 - Foglio 51 - Particella 685/

Area di enti urbani e promiscui dal 29/09/2020

N.	DATI IDENTIFICATIVI			DATI CLASSAMENTO					DATI DERIVANTI DA		
	Foglio	Particella	Sub	Porz	Qualità Classe	Superficie(m²)		Deduz	Reddito		
						ha are ca			Dominicale	Agrario	
1	51	685		-	ENTE URBANO	15	6	44			FRAZIONAMENTO del 29/09/2020 Pratica n. FG0090013 in atti dal 29/09/2020 presentato il 29/09/2020 (n. 90013.1/2020)
Notifica				Partita				1			
Annotazioni				di immobile: COMPRENDE IL FG. 51 N. 697,699,700,587,588,255,256,257							

Sono stati inoltre variati i seguenti immobili:

Foglio:51 Particella:780 ;

Visura storica per immobile

Situazione degli atti informatizzati al 27/04/2022

Area di enti urbani e promiscui dal 30/12/2014

N.	DATI IDENTIFICATIVI			DATI CLASSAMENTO					DATI DERIVANTI DA	
	Foglio	Particella	Sub	Porz	Qualità Classe	Superficie(m²)	Deduz	Reddito		
						ha are ca		Dominicale	Agrario	
1	51	685		-	ENTE URBANO	15 34 80				Tipo Mappale del 30/12/2014 Pratica n. FG0373748 in atti dal 30/12/2014 presentato il 30/12/2014 (n. 373748.1/2014)
Notifica						Partita	1			
Annotazioni						di immobile: COMPRENDE IL FG. 51 N. 697,699,700,587,588,255,256,257				

Nella variazione sono stati soppressi i seguenti immobili:

Foglio:51 Particella:255 ; Foglio:51 Particella:256 ; Foglio:51 Particella:257 ; Foglio:51 Particella:587 ; Foglio:51 Particella:588 ; Foglio:51 Particella:697 ; Foglio:51 Particella:699 ; Foglio:51 Particella:700 ;

Area di enti urbani e promiscui dal 19/06/2013

N.	DATI IDENTIFICATIVI			DATI CLASSAMENTO					DATI DERIVANTI DA	
	Foglio	Particella	Sub	Porz	Qualità Classe	Superficie(m²)	Deduz	Reddito		
						ha are ca		Dominicale	Agrario	
1	51	685		-	ENTE URBANO	11 82 38				Tipo Mappale del 19/06/2013 Pratica n. FG0147555 in atti dal 19/06/2013 presentato il 19/06/2013 (n. 147555.1/2013)
Notifica						Partita	1			

Nella variazione sono stati soppressi i seguenti immobili:

Foglio:51 Particella:384 ;

Situazione dell'unità immobiliare che ha originato il precedente dal 20/02/2004

N.	DATI IDENTIFICATIVI			DATI CLASSAMENTO					DATI DERIVANTI DA	
	Foglio	Particella	Sub	Porz	Qualità Classe	Superficie(m²)	Deduz	Reddito		
						ha are ca		Dominicale	Agrario	
1	51	384		-	ENTE URBANO	11 82 38				TIPO MAPPALE del 20/02/2004 Pratica n. FG0043836 in atti dal 20/02/2004 TABELLA ALLEGATA A TIPO MAPPALE N. 338333/03 DEL 09.12.2003 (n. 1.1/2004)

Visura storica per immobile

Situazione degli atti informatizzati al 27/04/2022

Notifica		Partita	1		
Annotazioni	di immobile: COMPRENDE LA P.LLA 41 DEL FL. 37 E LA P.LLA 182 DEL FL. 51				

Nella variazione sono stati soppressi i seguenti immobili:

Foglio:37 Particella:41 ; Foglio:51 Particella:182 ;

Visura telematica

Tributi speciali: Euro 0,90

Visura storica per immobile

Situazione degli atti informatizzati al 27/04/2022

Dati della richiesta	Comune di FOGGIA (Codice:D643)
Catasto Terreni	Provincia di FOGGIA
	Foglio: 37 Particella: 142

INTESTATO

1 PEDONE Luigi nato a FOGGIA (FG) il 07/07/1950	PDNLGU50L07D643F*	(1) Proprieta' 1000/1000
---	-------------------	--------------------------

Unità immobiliare dal 23/11/2020

N.	DATI IDENTIFICATIVI			DATI CLASSAMENTO					DATI DERIVANTI DA		
	Foglio	Particella	Sub	Porz	Qualità Classe	Superficie(m²)		Deduz	Reddito		
						ha are ca			Dominicale	Agrario	
1	37	142		AA	SEMIN IRRIG U	83	3		Euro 68,61	Euro 38,59	TABELLA DI VARIAZIONE del 23/11/2020 Pratica n. FG0137931 in atti dal 23/11/2020 TRASMISSIONE DATI AGEA AI SENSI DEL DL 3.10.2006 N. 262 (n. 18285.1/2020)
				AB	SEMINATIVO 2	2	11	2	Euro 130,78	Euro 70,84	
Notifica				Partita							
Annotazioni				di stadio: Variazione culturale eseguita ai sensi del DL 3.10.2006 n. 262, convertito con modificazioni nella legge 24.11.2006 n. 286 e successive modificazioni (anno 2020) - Porzione AA: Classamento per parificazione con la qualità 29 - VIGNETO, Classe 02							

Situazione dell'unità immobiliare dal 10/02/2011

N.	DATI IDENTIFICATIVI			DATI CLASSAMENTO					DATI DERIVANTI DA		
	Foglio	Particella	Sub	Porz	Qualità Classe	Superficie(m²)		Deduz	Reddito		
						ha are ca			Dominicale	Agrario	
1	37	142		-	SEMINATIVO 2	2	94	5	Euro 182,24	Euro 98,71	FRAZIONAMENTO del 10/02/2011 Pratica n. FG0037737 in atti dal 10/02/2011 presentato il 10/02/2011 (n. 37737.1/2011)
Notifica				Partita							

Nella variazione sono stati soppressi i seguenti immobili:

Foglio:37 Particella:109 ;

Sono stati inoltre variati i seguenti immobili:

Foglio:37 Particella:140 ; Foglio:37 Particella:141 ;

Visura storica per immobile

Situazione degli atti informatizzati al 27/04/2022

L'intestazione alla data della richiesta deriva dai seguenti atti:

Situazione degli intestati dal 10/02/2011

N.	DATI ANAGRAFICI	CODICE FISCALE	DIRITTI E ONERI REALI
1	PEDONE Luigi nato a FOGGIA (FG) il 07/07/1950	PDNLGU50L07D643F*	(1) Proprieta' 1000/1000
DATI DERIVANTI DA FRAZIONAMENTO del 10/02/2011 Pratica n. FG0037737 in atti dal 10/02/2011 presentato il 10/02/2011 (n. 37737.1/2011)			

Situazione dell'unità immobiliare che ha originato il precedente dal 04/08/2010

N.	DATI IDENTIFICATIVI			DATI CLASSAMENTO					DATI DERIVANTI DA		
	Foglio	Particella	Sub	Porz	Qualità Classe	Superficie(m ²) ha are ca	Deduz	Reddito			
								Dominicale	Agrario		
1	37	109		-	SEMINATIVO 2	5 31 59		Euro 329,45	Euro 178,45	FRAZIONAMENTO del 04/08/2010 Pratica n. FG0191573 in atti dal 04/08/2010 presentato il 03/08/2010 (n. 191573.1/2010)	
Notifica				Partita							

Nella variazione sono stati soppressi i seguenti immobili:

Foglio:37 Particella:96 ;

Sono stati inoltre variati i seguenti immobili:

Foglio:37 Particella:107 ; Foglio:37 Particella:108 ; Foglio:37 Particella:110 ; Foglio:37 Particella:111 ; Foglio:37 Particella:112 ; Foglio:37 Particella:113 ; Foglio:37 Particella:114 ; Foglio:37 Particella:115 ; Foglio:37 Particella:116 ;

Foglio:37 Particella:117 ;

L'intestazione alla data della richiesta deriva dai seguenti atti:

Situazione degli intestati dal 04/08/2010

N.	DATI ANAGRAFICI	CODICE FISCALE	DIRITTI E ONERI REALI
1	PEDONE Luigi nato a FOGGIA (FG) il 07/07/1950	PDNLGU50L07D643F*	(1) Proprieta' 1000/1000 fino al 10/02/2011
DATI DERIVANTI DA FRAZIONAMENTO del 04/08/2010 Pratica n. FG0191573 in atti dal 04/08/2010 presentato il 03/08/2010 (n. 191573.1/2010)			

Visura storica per immobile

Situazione degli atti informatizzati al 27/04/2022

Situazione dell'unità immobiliare che ha originato il precedente dal 25/05/2010

N.	DATI IDENTIFICATIVI			DATI CLASSAMENTO					DATI DERIVANTI DA	
	Foglio	Particella	Sub	Porz	Qualità Classe	Superficie(m ²)	Deduz	Reddito		
						ha are ca		Dominicale	Agrario	
1	37	96		-	SEMINATIVO 2	9 13 98		Euro 566,44	Euro 306,82	FRAZIONAMENTO del 25/05/2010 Pratica n. FG0137071 in atti dal 25/05/2010 presentato il 24/05/2010 (n. 137071.1/2010)
Notifica						Partita				

Nella variazione sono stati soppressi i seguenti immobili:

Foglio:37 Particella:94 ;

Sono stati inoltre variati i seguenti immobili:

Foglio:37 Particella:95 ;

L'intestazione alla data della richiesta deriva dai seguenti atti:

Situazione degli intestati dal 25/05/2010

N.	DATI ANAGRAFICI	CODICE FISCALE	DIRITTI E ONERI REALI
1	PEDONE Luigi nato a FOGGIA (FG) il 07/07/1950	PDNLGU50L07D643F*	(1) Proprieta' 1000/1000 fino al 04/08/2010
DATI DERIVANTI DA		FRAZIONAMENTO del 25/05/2010 Pratica n. FG0137071 in atti dal 25/05/2010 presentato il 24/05/2010 (n. 137071.1/2010)	

Situazione dell'unità immobiliare che ha originato il precedente dal 06/05/2010

N.	DATI IDENTIFICATIVI			DATI CLASSAMENTO					DATI DERIVANTI DA	
	Foglio	Particella	Sub	Porz	Qualità Classe	Superficie(m ²)	Deduz	Reddito		
						ha are ca		Dominicale	Agrario	
1	37	94		-	SEMINATIVO 2	9 44 98		Euro 585,65	Euro 317,23	FRAZIONAMENTO del 06/05/2010 Pratica n. FG0120442 in atti dal 06/05/2010 presentato il 05/05/2010 (n. 120442.1/2010)
Notifica						Partita				

Nella variazione sono stati soppressi i seguenti immobili:

Foglio:37 Particella:42 ;

Sono stati inoltre variati i seguenti immobili:

Foglio:37 Particella:93 ;

Visura storica per immobile

Situazione degli atti informatizzati al 27/04/2022

L'intestazione alla data della richiesta deriva dai seguenti atti:

Situazione degli intestati dal 06/05/2010

N.	DATI ANAGRAFICI	CODICE FISCALE	DIRITTI E ONERI REALI
1	PEDONE Luigi nato a FOGGIA (FG) il 07/07/1950	PDNLGU50L07D643F*	(1) Proprieta' 1000/1000 fino al 25/05/2010
DATI DERIVANTI DA FRAZIONAMENTO del 06/05/2010 Pratica n. FG0120442 in atti dal 06/05/2010 presentato il 05/05/2010 (n. 120442.1/2010)			

Situazione dell'unità immobiliare che ha originato il precedente dall'impianto meccanografico

N.	DATI IDENTIFICATIVI			DATI CLASSAMENTO					DATI DERIVANTI DA	
	Foglio	Particella	Sub	Porz	Qualità Classe	Superficie(m ²)	Deduz	Reddito		
						ha are ca		Dominicale		Agrario
1	37	42		-	SEMINATIVO 2	9 51 80		Euro 589,88 L. 1.142.160	Euro 319,52 L. 618.670	Impianto meccanografico del 02/01/1978
Notifica				Partita		12843				

L'intestazione alla data della richiesta deriva dai seguenti atti:

Situazione degli intestati dal 23/07/1985

N.	DATI ANAGRAFICI	CODICE FISCALE	DIRITTI E ONERI REALI
1	PEDONE Luigi nato a FOGGIA (FG) il 07/07/1950	PDNLGU50L07D643F*	(1) Proprieta' 1000/1000 fino al 06/05/2010
DATI DERIVANTI DA Atto del 23/07/1985 Pubblico ufficiale PEPE Sede FOGGIA (FG) Repertorio n. 15503 - UR Sede FOGGIA (FG) Registrazione n. 3059 registrato in data 01/08/1985 - Voltura n. 382786 in atti dal 03/08/1987			

Situazione degli intestati dall'impianto meccanografico

N.	DATI ANAGRAFICI	CODICE FISCALE	DIRITTI E ONERI REALI
1	GENTILE Teresa Mar Pedonenata a FOGGIA (FG) il 16/04/1918	GNTTRS18D56D643V*	(99) fino al 23/07/1985
DATI DERIVANTI DA Impianto meccanografico del 02/01/1978			

Visura telematica

Tributi speciali: Euro 0,90

* Codice Fiscale Validato in Anagrafe Tributaria.

Visura storica per immobile

Situazione degli atti informatizzati al 27/04/2022

Dati della richiesta	Comune di FOGGIA (Codice:D643)
Catasto Terreni	Provincia di FOGGIA
	Foglio: 37 Particella: 141

INTESTATO

1 PEDONE Luigi nato a FOGGIA (FG) il 07/07/1950	PDNLGU50L07D643F*	(1) Proprieta' 1000/1000
---	-------------------	--------------------------

Unità immobiliare dal 14/12/2021

N.	DATI IDENTIFICATIVI			DATI CLASSAMENTO						DATI DERIVANTI DA		
	Foglio	Particella	Sub	Porz	Qualità Classe	Superficie(m²)		Deduz	Reddito			
						ha	are ca		Dominicale		Agrario	
1	37	141		AA	SEMIN IRRIG U	1	78	28		Euro 147,32	Euro 82,87	TABELLA DI VARIAZIONE del 01/06/2021 Pratica n. FG0160966 in atti dal 14/12/2021 TRASMISSIONE DATI AGEA AI SENSI DEL DL 3.10.2006 N. 262 (n. 160966.1/2021)
				AB	SEMINATIVO 2					Euro 21,90	Euro 11,86	
Notifica				Partita								
Annotazioni				di stadio: porzione AA: classamento per parificazione con la qualita` 29 - VIGNETO, classe 02 - Variazione culturale eseguita ai sensi del DI 3.10.2006 n. 262, convertito con modificazioni nella legge 24.11.2006 n. 286 e successive modificazioni (anno 2021) - Eseguita a seguito di dichiarazione resa il 01/06/2021 all'Organismo Pagatore AGEA con la domanda AGEA.ADU.2021.0296170 (Scheda validazione/fascicolo prot. n. AGEA. CAA5747.2021.0003898)								

Situazione dell'unità immobiliare dal 10/02/2011

N.	DATI IDENTIFICATIVI			DATI CLASSAMENTO						DATI DERIVANTI DA		
	Foglio	Particella	Sub	Porz	Qualità Classe	Superficie(m²)		Deduz	Reddito			
						ha	are ca		Dominicale		Agrario	
1	37	141		-	SEMINATIVO 2	2	13	61		Euro 132,38	Euro 71,71	FRAZIONAMENTO del 10/02/2011 Pratica n. FG0037737 in atti dal 10/02/2011 presentato il 10/02/2011 (n. 37737.1/2011)
Notifica				Partita								

Nella variazione sono stati soppressi i seguenti immobili:

Foglio:37 Particella:109 ;

Sono stati inoltre variati i seguenti immobili:

Foglio:37 Particella:140 ; Foglio:37 Particella:142 ;

Visura storica per immobile

Situazione degli atti informatizzati al 27/04/2022

L'intestazione alla data della richiesta deriva dai seguenti atti:

Situazione degli intestati dal 10/02/2011

N.	DATI ANAGRAFICI	CODICE FISCALE	DIRITTI E ONERI REALI
1	PEDONE Luigi nato a FOGGIA (FG) il 07/07/1950	PDNLGU50L07D643F*	(1) Proprieta' 1000/1000
DATI DERIVANTI DA FRAZIONAMENTO del 10/02/2011 Pratica n. FG0037737 in atti dal 10/02/2011 presentato il 10/02/2011 (n. 37737.1/2011)			

Situazione dell'unità immobiliare che ha originato il precedente dal 04/08/2010

N.	DATI IDENTIFICATIVI			DATI CLASSAMENTO					DATI DERIVANTI DA	
	Foglio	Particella	Sub	Porz	Qualità Classe	Superficie(m ²) ha are ca	Deduz	Reddito		
								Dominicale	Agrario	
1	37	109		-	SEMINATIVO 2	5 31 59		Euro 329,45	Euro 178,45	FRAZIONAMENTO del 04/08/2010 Pratica n. FG0191573 in atti dal 04/08/2010 presentato il 03/08/2010 (n. 191573.1/2010)
Notifica						Partita				

Nella variazione sono stati soppressi i seguenti immobili:

Foglio:37 Particella:96 ;

Sono stati inoltre variati i seguenti immobili:

Foglio:37 Particella:107 ; Foglio:37 Particella:108 ; Foglio:37 Particella:110 ; Foglio:37 Particella:111 ; Foglio:37 Particella:112 ; Foglio:37 Particella:113 ; Foglio:37 Particella:114 ; Foglio:37 Particella:115 ; Foglio:37 Particella:116 ;

Foglio:37 Particella:117 ;

L'intestazione alla data della richiesta deriva dai seguenti atti:

Situazione degli intestati dal 04/08/2010

N.	DATI ANAGRAFICI	CODICE FISCALE	DIRITTI E ONERI REALI
1	PEDONE Luigi nato a FOGGIA (FG) il 07/07/1950	PDNLGU50L07D643F*	(1) Proprieta' 1000/1000 fino al 10/02/2011
DATI DERIVANTI DA FRAZIONAMENTO del 04/08/2010 Pratica n. FG0191573 in atti dal 04/08/2010 presentato il 03/08/2010 (n. 191573.1/2010)			

Visura storica per immobile

Situazione degli atti informatizzati al 27/04/2022

Situazione dell'unità immobiliare che ha originato il precedente dal 25/05/2010

N.	DATI IDENTIFICATIVI			DATI CLASSAMENTO					DATI DERIVANTI DA	
	Foglio	Particella	Sub	Porz	Qualità Classe	Superficie(m ²)	Deduz	Reddito		
						ha are ca		Dominicale	Agrario	
1	37	96		-	SEMINATIVO 2	9 13 98		Euro 566,44	Euro 306,82	
Notifica						Partita				

Nella variazione sono stati soppressi i seguenti immobili:

Foglio:37 Particella:94 ;

Sono stati inoltre variati i seguenti immobili:

Foglio:37 Particella:95 ;

L'intestazione alla data della richiesta deriva dai seguenti atti:

Situazione degli intestati dal 25/05/2010

N.	DATI ANAGRAFICI	CODICE FISCALE	DIRITTI E ONERI REALI
1	PEDONE Luigi nato a FOGGIA (FG) il 07/07/1950	PDNLGU50L07D643F*	(1) Proprieta' 1000/1000 fino al 04/08/2010
DATI DERIVANTI DA FRAZIONAMENTO del 25/05/2010 Pratica n. FG0137071 in atti dal 25/05/2010 presentato il 24/05/2010 (n. 137071.1/2010)			

Situazione dell'unità immobiliare che ha originato il precedente dal 06/05/2010

N.	DATI IDENTIFICATIVI			DATI CLASSAMENTO					DATI DERIVANTI DA	
	Foglio	Particella	Sub	Porz	Qualità Classe	Superficie(m ²)	Deduz	Reddito		
						ha are ca		Dominicale	Agrario	
1	37	94		-	SEMINATIVO 2	9 44 98		Euro 585,65	Euro 317,23	
Notifica						Partita				

Nella variazione sono stati soppressi i seguenti immobili:

Foglio:37 Particella:42 ;

Sono stati inoltre variati i seguenti immobili:

Foglio:37 Particella:93 ;

Visura storica per immobile

Situazione degli atti informatizzati al 27/04/2022

L'intestazione alla data della richiesta deriva dai seguenti atti:

Situazione degli intestati dal 06/05/2010

N.	DATI ANAGRAFICI	CODICE FISCALE	DIRITTI E ONERI REALI
1	PEDONE Luigi nato a FOGGIA (FG) il 07/07/1950	PDNLGU50L07D643F*	(1) Proprieta' 1000/1000 fino al 25/05/2010
DATI DERIVANTI DA FRAZIONAMENTO del 06/05/2010 Pratica n. FG0120442 in atti dal 06/05/2010 presentato il 05/05/2010 (n. 120442.1/2010)			

Situazione dell'unità immobiliare che ha originato il precedente dall'impianto meccanografico

N.	DATI IDENTIFICATIVI			DATI CLASSAMENTO					DATI DERIVANTI DA	
	Foglio	Particella	Sub	Porz	Qualità Classe	Superficie(m ²)	Deduz	Reddito		
						ha are ca		Dominicale		Agrario
1	37	42		-	SEMINATIVO 2	9 51 80		Euro 589,88 L. 1.142.160	Euro 319,52 L. 618.670	Impianto meccanografico del 02/01/1978
Notifica						Partita	12843			

L'intestazione alla data della richiesta deriva dai seguenti atti:

Situazione degli intestati dal 23/07/1985

N.	DATI ANAGRAFICI	CODICE FISCALE	DIRITTI E ONERI REALI
1	PEDONE Luigi nato a FOGGIA (FG) il 07/07/1950	PDNLGU50L07D643F*	(1) Proprieta' 1000/1000 fino al 06/05/2010
DATI DERIVANTI DA Atto del 23/07/1985 Pubblico ufficiale PEPE Sede FOGGIA (FG) Repertorio n. 15503 - UR Sede FOGGIA (FG) Registrazione n. 3059 registrato in data 01/08/1985 - Voltura n. 382786 in atti dal 03/08/1987			

Situazione degli intestati dall'impianto meccanografico

N.	DATI ANAGRAFICI	CODICE FISCALE	DIRITTI E ONERI REALI
1	GENTILE Teresa Mar Pedonenata a FOGGIA (FG) il 16/04/1918	GNTTRS18D56D643V*	(99) fino al 23/07/1985
DATI DERIVANTI DA Impianto meccanografico del 02/01/1978			

Visura telematica

Tributi speciali: Euro 0,90

* Codice Fiscale Validato in Anagrafe Tributaria.

Visura storica per immobile

Situazione degli atti informatizzati al 27/04/2022

Dati della richiesta	Comune di FOGGIA (Codice:D643)
Catasto Terreni	Provincia di FOGGIA
	Foglio: 37 Particella: 140

INTESTATO

1 PEDONE Luigi nato a FOGGIA (FG) il 07/07/1950	PDNLGU50L07D643F*	(1) Proprieta' 1000/1000
---	-------------------	--------------------------

Unità immobiliare dal 14/12/2021

N.	DATI IDENTIFICATIVI			DATI CLASSAMENTO					DATI DERIVANTI DA		
	Foglio	Particella	Sub	Porz	Qualità Classe	Superficie(m²)		Deduz	Reddito		
						ha are ca			Dominicale	Agrario	
1	37	140		AA	SEMIN IRRIG U	14 95			Euro 12,35	Euro 6,95	TABELLA DI VARIAZIONE del 01/06/2021 Pratica n. FG0159241 in atti dal 14/12/2021 TRASMISSIONE DATI AGEA AI SENSI DEL DL 3.10.2006 N. 262 (n. 159241.1/2021)
				AB	SEMINATIVO 2	8 98			Euro 5,57	Euro 3,01	
Notifica				Partita							
Annotazioni				di stadio: porzione AA: classamento per parificazione con la qualità` 29 - VIGNETO, classe 02 - Variazione culturale eseguita ai sensi del DI 3.10.2006 n. 262, convertito con modificazioni nella legge 24.11.2006 n. 286 e successive modificazioni (anno 2021) - Eseguita a seguito di dichiarazione resa il 01/06/2021 all'Organismo Pagatore AGEA con la domanda AGEA.ADU.2021.0296170 (Scheda validazione/fascicolo prot. n. AGEA. CAA5747.2021.0003898)							

Situazione dell'unità immobiliare dal 10/02/2011

N.	DATI IDENTIFICATIVI			DATI CLASSAMENTO					DATI DERIVANTI DA		
	Foglio	Particella	Sub	Porz	Qualità Classe	Superficie(m²)		Deduz	Reddito		
						ha are ca			Dominicale	Agrario	
1	37	140		-	SEMINATIVO 2	23 93			Euro 14,83	Euro 8,03	FRAZIONAMENTO del 10/02/2011 Pratica n. FG0037737 in atti dal 10/02/2011 presentato il 10/02/2011 (n. 37737.1/2011)
Notifica				Partita							

Nella variazione sono stati soppressi i seguenti immobili:

Foglio:37 Particella:109 ;

Sono stati inoltre variati i seguenti immobili:

Foglio:37 Particella:141 ; Foglio:37 Particella:142 ;

Visura storica per immobile

Situazione degli atti informatizzati al 27/04/2022

L'intestazione alla data della richiesta deriva dai seguenti atti:

Situazione degli intestati dal 10/02/2011

N.	DATI ANAGRAFICI	CODICE FISCALE	DIRITTI E ONERI REALI
1	PEDONE Luigi nato a FOGGIA (FG) il 07/07/1950	PDNLGU50L07D643F*	(1) Proprieta' 1000/1000
DATI DERIVANTI DA FRAZIONAMENTO del 10/02/2011 Pratica n. FG0037737 in atti dal 10/02/2011 presentato il 10/02/2011 (n. 37737.1/2011)			

Situazione dell'unità immobiliare che ha originato il precedente dal 04/08/2010

N.	DATI IDENTIFICATIVI			DATI CLASSAMENTO					DATI DERIVANTI DA	
	Foglio	Particella	Sub	Porz	Qualità Classe	Superficie(m ²) ha are ca	Deduz	Reddito		
								Dominicale	Agrario	
1	37	109		-	SEMINATIVO 2	5 31 59		Euro 329,45	Euro 178,45	FRAZIONAMENTO del 04/08/2010 Pratica n. FG0191573 in atti dal 04/08/2010 presentato il 03/08/2010 (n. 191573.1/2010)
Notifica						Partita				

Nella variazione sono stati soppressi i seguenti immobili:

Foglio:37 Particella:96 ;

Sono stati inoltre variati i seguenti immobili:

Foglio:37 Particella:107 ; Foglio:37 Particella:108 ; Foglio:37 Particella:110 ; Foglio:37 Particella:111 ; Foglio:37 Particella:112 ; Foglio:37 Particella:113 ; Foglio:37 Particella:114 ; Foglio:37 Particella:115 ; Foglio:37 Particella:116 ;

Foglio:37 Particella:117 ;

L'intestazione alla data della richiesta deriva dai seguenti atti:

Situazione degli intestati dal 04/08/2010

N.	DATI ANAGRAFICI	CODICE FISCALE	DIRITTI E ONERI REALI
1	PEDONE Luigi nato a FOGGIA (FG) il 07/07/1950	PDNLGU50L07D643F*	(1) Proprieta' 1000/1000 fino al 10/02/2011
DATI DERIVANTI DA FRAZIONAMENTO del 04/08/2010 Pratica n. FG0191573 in atti dal 04/08/2010 presentato il 03/08/2010 (n. 191573.1/2010)			

Visura storica per immobile

Situazione degli atti informatizzati al 27/04/2022

Situazione dell'unità immobiliare che ha originato il precedente dal 25/05/2010

N.	DATI IDENTIFICATIVI			DATI CLASSAMENTO					DATI DERIVANTI DA	
	Foglio	Particella	Sub	Porz	Qualità Classe	Superficie(m ²)	Deduz	Reddito		
						ha are ca		Dominicale	Agrario	
1	37	96		-	SEMINATIVO 2	9 13 98		Euro 566,44	Euro 306,82	FRAZIONAMENTO del 25/05/2010 Pratica n. FG0137071 in atti dal 25/05/2010 presentato il 24/05/2010 (n. 137071.1/2010)
Notifica						Partita				

Nella variazione sono stati soppressi i seguenti immobili:

Foglio:37 Particella:94 ;

Sono stati inoltre variati i seguenti immobili:

Foglio:37 Particella:95 ;

L'intestazione alla data della richiesta deriva dai seguenti atti:

Situazione degli intestati dal 25/05/2010

N.	DATI ANAGRAFICI	CODICE FISCALE	DIRITTI E ONERI REALI
1	PEDONE Luigi nato a FOGGIA (FG) il 07/07/1950	PDNLGU50L07D643F*	(1) Proprieta' 1000/1000 fino al 04/08/2010
DATI DERIVANTI DA FRAZIONAMENTO del 25/05/2010 Pratica n. FG0137071 in atti dal 25/05/2010 presentato il 24/05/2010 (n. 137071.1/2010)			

Situazione dell'unità immobiliare che ha originato il precedente dal 06/05/2010

N.	DATI IDENTIFICATIVI			DATI CLASSAMENTO					DATI DERIVANTI DA	
	Foglio	Particella	Sub	Porz	Qualità Classe	Superficie(m ²)	Deduz	Reddito		
						ha are ca		Dominicale	Agrario	
1	37	94		-	SEMINATIVO 2	9 44 98		Euro 585,65	Euro 317,23	FRAZIONAMENTO del 06/05/2010 Pratica n. FG0120442 in atti dal 06/05/2010 presentato il 05/05/2010 (n. 120442.1/2010)
Notifica						Partita				

Nella variazione sono stati soppressi i seguenti immobili:

Foglio:37 Particella:42 ;

Sono stati inoltre variati i seguenti immobili:

Foglio:37 Particella:93 ;

Visura storica per immobile

Situazione degli atti informatizzati al 27/04/2022

L'intestazione alla data della richiesta deriva dai seguenti atti:

Situazione degli intestati dal 06/05/2010

N.	DATI ANAGRAFICI	CODICE FISCALE	DIRITTI E ONERI REALI
1	PEDONE Luigi nato a FOGGIA (FG) il 07/07/1950	PDNLGU50L07D643F*	(1) Proprieta' 1000/1000 fino al 25/05/2010
DATI DERIVANTI DA FRAZIONAMENTO del 06/05/2010 Pratica n. FG0120442 in atti dal 06/05/2010 presentato il 05/05/2010 (n. 120442.1/2010)			

Situazione dell'unità immobiliare che ha originato il precedente dall'impianto meccanografico

N.	DATI IDENTIFICATIVI			DATI CLASSAMENTO					DATI DERIVANTI DA	
	Foglio	Particella	Sub	Porz	Qualità Classe	Superficie(m ²)	Deduz	Reddito		
						ha are ca		Dominicale		Agrario
1	37	42		-	SEMINATIVO 2	9 51 80		Euro 589,88 L. 1.142.160	Euro 319,52 L. 618.670	Impianto meccanografico del 02/01/1978
Notifica						Partita	12843			

L'intestazione alla data della richiesta deriva dai seguenti atti:

Situazione degli intestati dal 23/07/1985

N.	DATI ANAGRAFICI	CODICE FISCALE	DIRITTI E ONERI REALI
1	PEDONE Luigi nato a FOGGIA (FG) il 07/07/1950	PDNLGU50L07D643F*	(1) Proprieta' 1000/1000 fino al 06/05/2010
DATI DERIVANTI DA Atto del 23/07/1985 Pubblico ufficiale PEPE Sede FOGGIA (FG) Repertorio n. 15503 - UR Sede FOGGIA (FG) Registrazione n. 3059 registrato in data 01/08/1985 - Voltura n. 382786 in atti dal 03/08/1987			

Situazione degli intestati dall'impianto meccanografico

N.	DATI ANAGRAFICI	CODICE FISCALE	DIRITTI E ONERI REALI
1	GENTILE Teresa Mar Pedonenata a FOGGIA (FG) il 16/04/1918	GNTTRS18D56D643V*	(99) fino al 23/07/1985
DATI DERIVANTI DA Impianto meccanografico del 02/01/1978			

Visura telematica

Tributi speciali: Euro 0,90

* Codice Fiscale Validato in Anagrafe Tributaria.

Visura storica per immobile

Situazione degli atti informatizzati al 27/04/2022

Dati della richiesta	Comune di FOGGIA (Codice:D643)
Catasto Terreni	Provincia di FOGGIA
	Foglio: 37 Particella: 147

INTESTATO

1	AZIENDE AGRICOLE RIUNITE PEDONE SRL Sede in FOGGIA (FG)	00975640715*	(1) Proprieta' 1/1
---	---	--------------	--------------------

Unità immobiliare dal 22/01/2014

N.	DATI IDENTIFICATIVI			DATI CLASSAMENTO					DATI DERIVANTI DA	
	Foglio	Particella	Sub	Porz	Qualità Classe	Superficie(m ²)	Deduz	Reddito		
						ha are ca		Dominicale	Agrario	
1	37	147		-	SEMINATIVO 2	19 9 2		Euro 1.183,11	Euro 640,85	Tipo Mappale del 22/01/2014 Pratica n. FG0013437 in atti dal 22/01/2014 presentato il 22/01/2014 PER NUOVA COSTRUZIONE (n. 13437.1/2014)
Notifica					Partita					

Nella variazione sono stati soppressi i seguenti immobili:

Foglio:37 Particella:131 ;

Sono stati inoltre variati i seguenti immobili:

Foglio:37 Particella:146 ;

L'intestazione alla data della richiesta deriva dai seguenti atti:

Situazione degli intestati dal 22/01/2014

N.	DATI ANAGRAFICI	CODICE FISCALE	DIRITTI E ONERI REALI
1	AZIENDE AGRICOLE RIUNITE PEDONE S.R.L.		(1) Proprieta' 1000/1000 fino al 02/01/1978
DATI DERIVANTI DA		TABELLA DI VARIAZIONE del 22/01/2014 registrato in data - presentato il 22/01/2014 PER NUOVA COSTRUZIONE n. 13437.1/2014 - Pratica n. FG0013437 in atti dal 22/01/2014	

Visura storica per immobile

Situazione degli atti informatizzati al 27/04/2022

Situazione degli intestati dal 02/01/1978

N.	DATI ANAGRAFICI	CODICE FISCALE	DIRITTI E ONERI REALI
1	AZIENDE AGRICOLE RIUNITE PEDONE SRLSede in FOGGIA (FG)	00975640715*	(1) Proprieta' 1/1
DATI DERIVANTI DA RETTIFICA DI INTESTAZIONE ALL'ATTUALITA' del 02/01/1978 registrato in data - ALL.DITTA E INS. COD.FISCALE-PC156511/14 Voltura n. 14044.1/2014 - Pratica n. FG0161547 in atti dal 25/07/2014			

Situazione dell'unità immobiliare che ha originato il precedente dal 03/12/2010

N.	DATI IDENTIFICATIVI			DATI CLASSAMENTO					DATI DERIVANTI DA			
	Foglio	Particella	Sub	Porz	Qualità Classe	Superficie(m ²)			Deduz	Reddito		
						ha	are	ca		Dominicale	Agrario	
1	37	131		-	SEMINATIVO 2	21	39	35		Euro 1.325,86	Euro 718,17	FRAZIONAMENTO del 03/12/2010 Pratica n. FG0295028 in atti dal 03/12/2010 presentato il 02/12/2010 (n. 295028.2/2010)
Notifica				Partita								
Annotazioni				di stadio: COMPRENDE IL FG. 37 N. 122,125,128								

Nella variazione sono stati soppressi i seguenti immobili:

Foglio:37 Particella:122 ; Foglio:37 Particella:123 ; Foglio:37 Particella:124 ; Foglio:37 Particella:125 ; Foglio:37 Particella:126 ; Foglio:37 Particella:127 ; Foglio:37 Particella:128 ; Foglio:37 Particella:129 ; Foglio:37 Particella:130 ;

Sono stati inoltre variati i seguenti immobili:

Foglio:37 Particella:132 ; Foglio:37 Particella:133 ;

L'intestazione alla data della richiesta deriva dai seguenti atti:

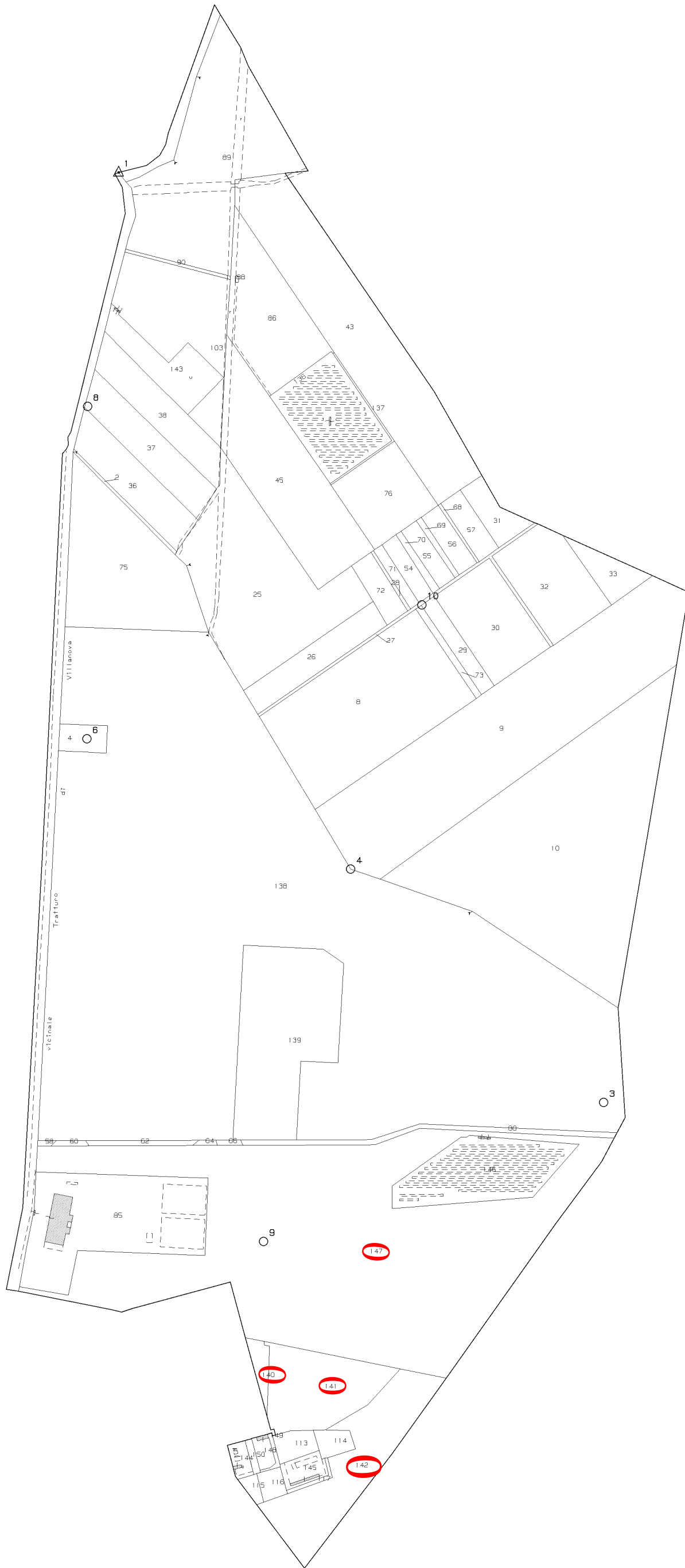
Situazione degli intestati dal 03/12/2010

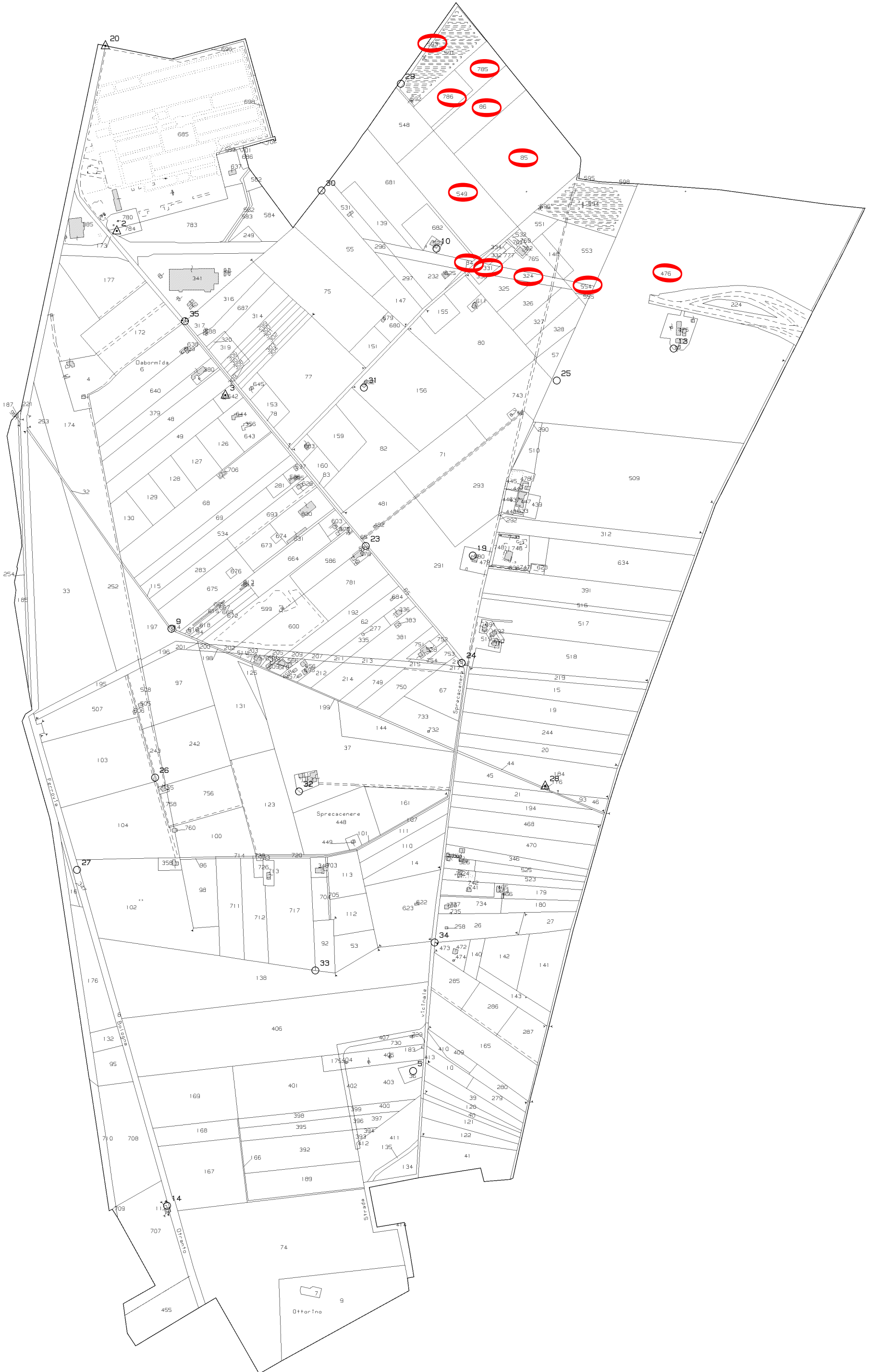
N.	DATI ANAGRAFICI	CODICE FISCALE	DIRITTI E ONERI REALI
1	AZIENDE AGRICOLE RIUNITE PEDONE S.R.L.		(1) Proprieta' 1000/1000 fino al 22/01/2014
DATI DERIVANTI DA FRAZIONAMENTO del 03/12/2010 Pratica n. FG0295028 in atti dal 03/12/2010 presentato il 02/12/2010 (n. 295028.2/2010)			

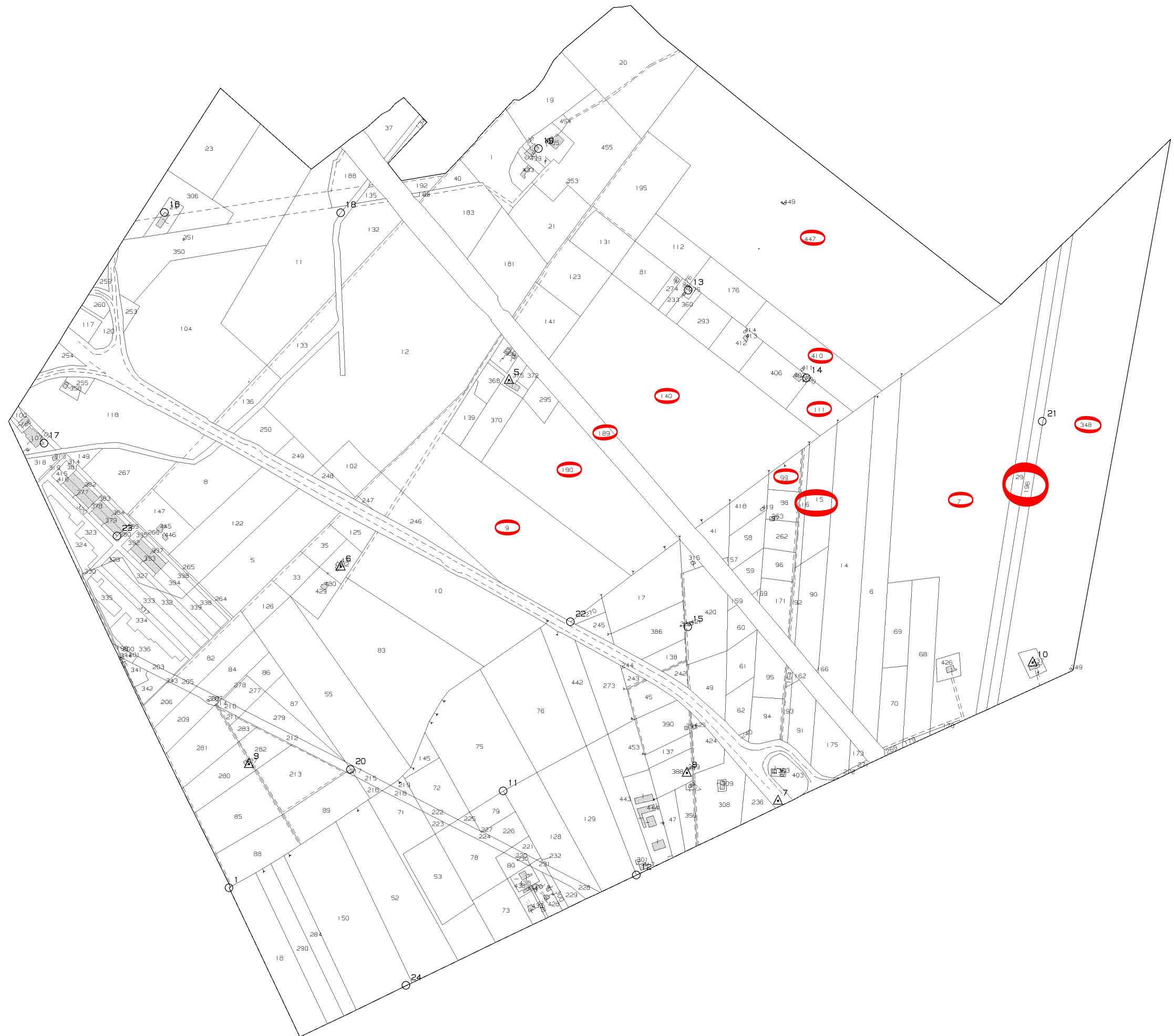
Visura telematica

Tributi speciali: Euro 0,90

* Codice Fiscale Validato in Anagrafe Tributaria.







N=1200

E=1300

27-Apr-2022 18:13:7

Scala originale: 1:4000
Dimensione cornice: 3680.000 x 2760.000 metri

Comune: (FG) FOGGIA
Foglio: 54



N=2900

E=5100

Comune: (FG) FOGGIA
Foglio: 57
Scala originale: 1:4000
Dimensione cornice: 3680.000 x 2760.000 metri
27-Apr-2022 18:11:23
Protocollo pratica T372854/2022



27-Apr-2022 18:00:30
Protocollo pratica T367315/2022

Scala originale: 1:4000
Dimensione cornice: 1552.000 x 1104.000 metri

N=4800

E=5900

Comune: (FG) FOGGIA
Foglio: 58

1 Particella: 91

