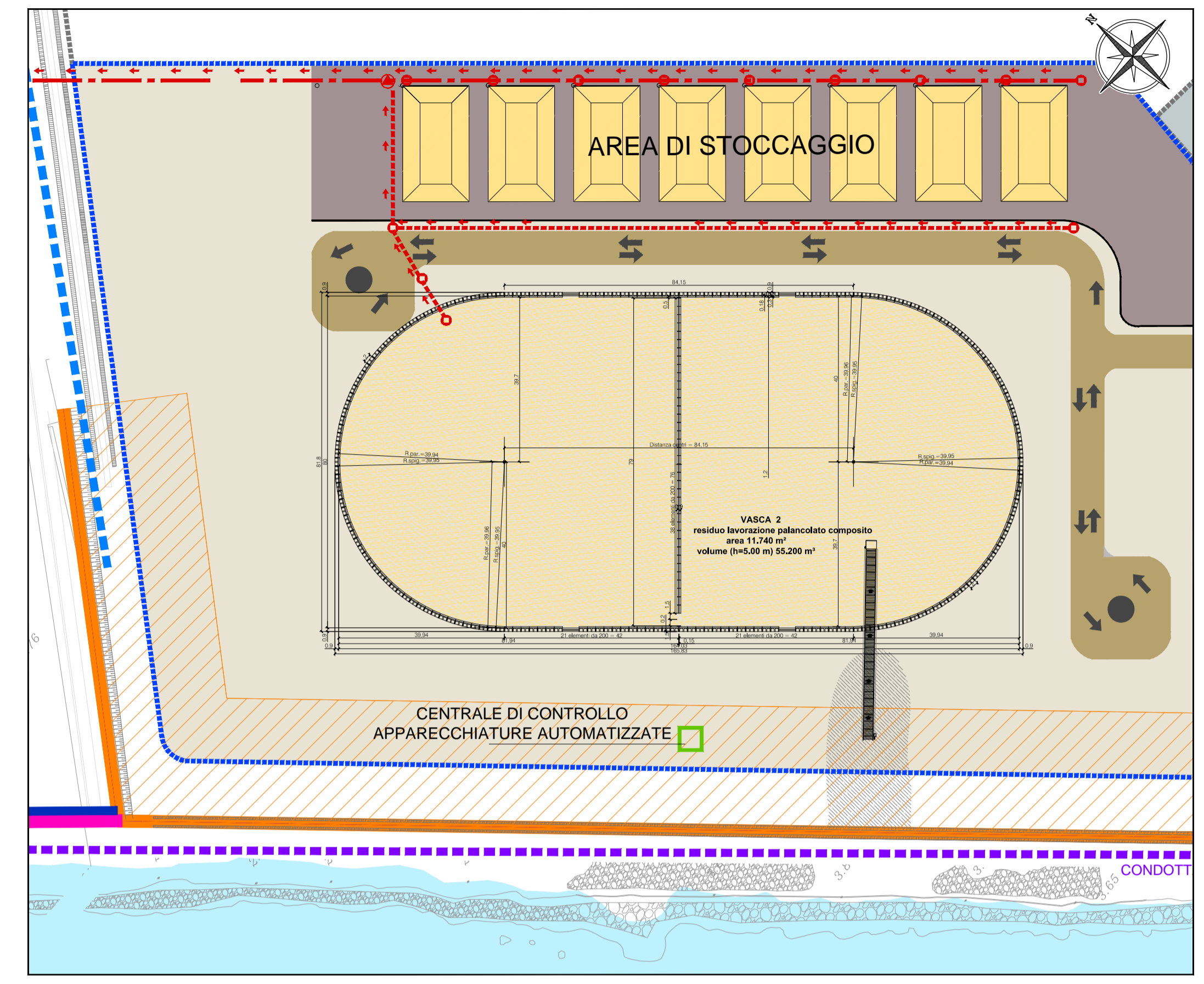
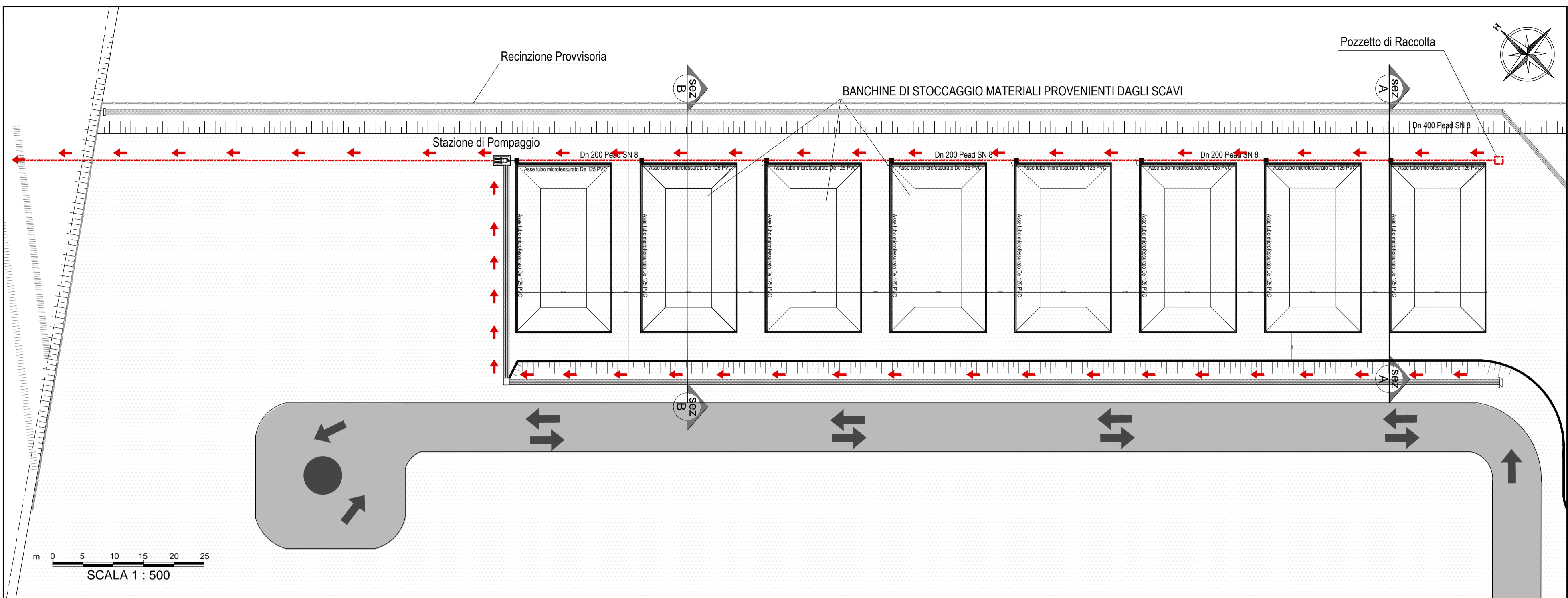
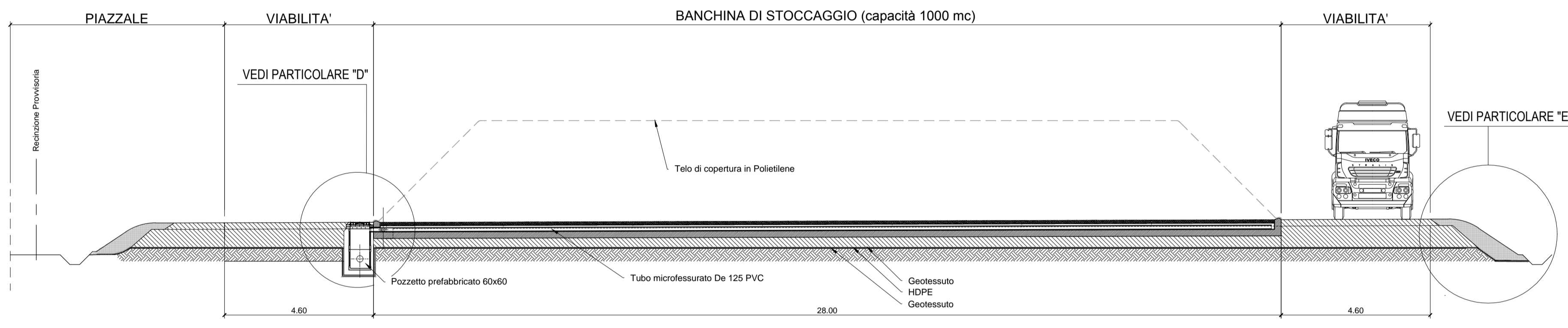


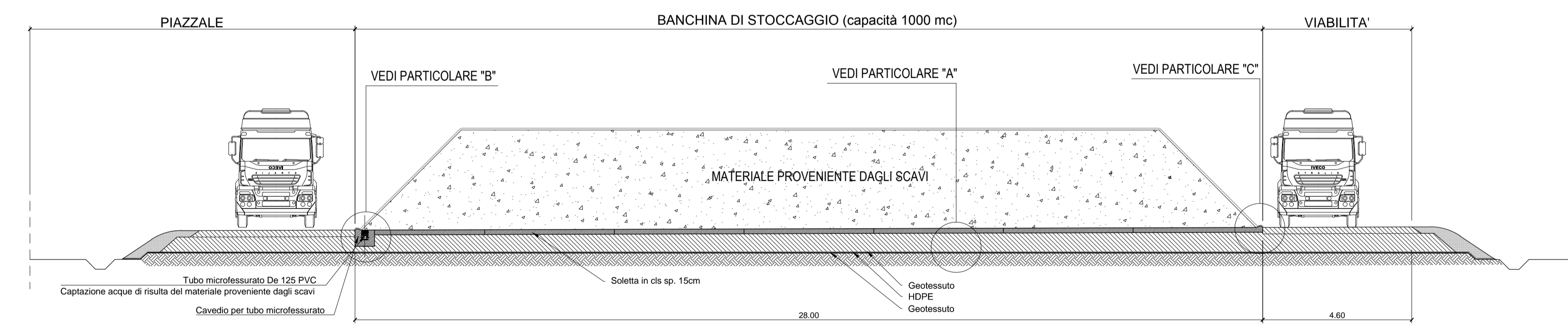
AREA DI STOCCAGGIO MATERIALI DA SCAVO- PIANTA 1:500



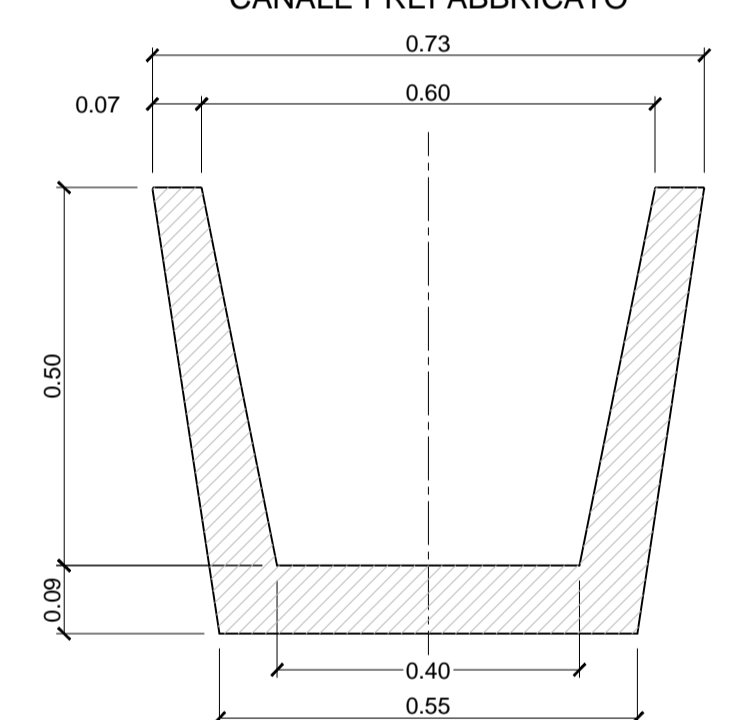
SEZIONE A-A scala 1:100



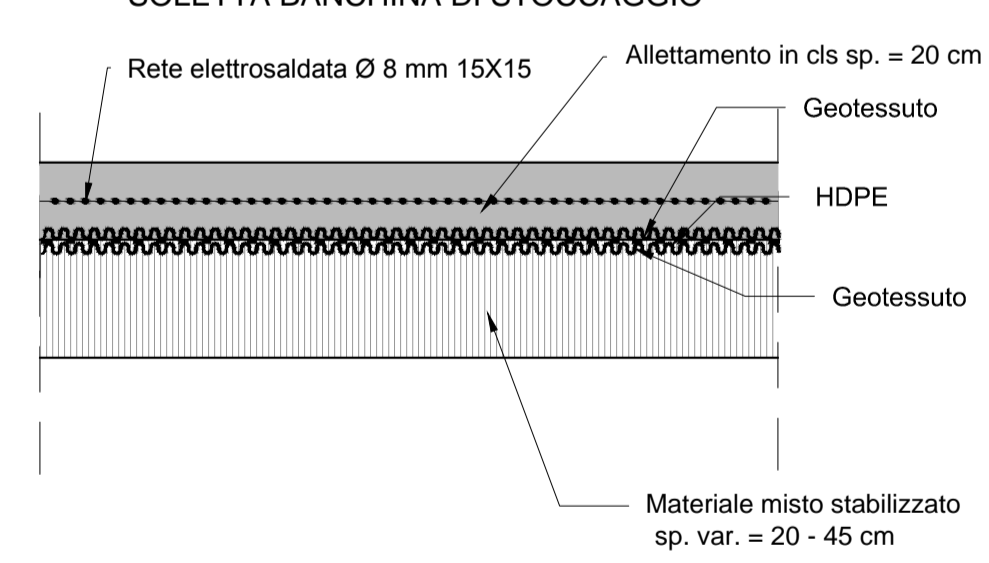
SEZIONE B-B scala 1:100 - Sezione Corrente



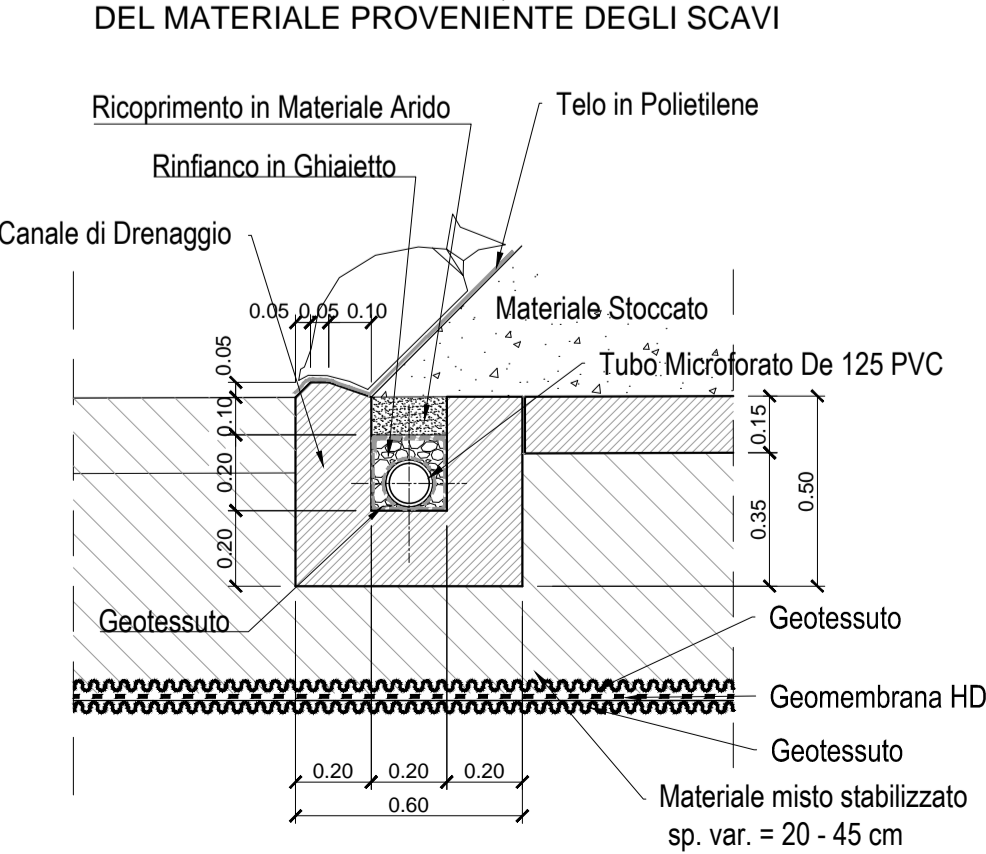
Dettaglio "Y" - scala 1.10
CANALE PREFABBRICATO



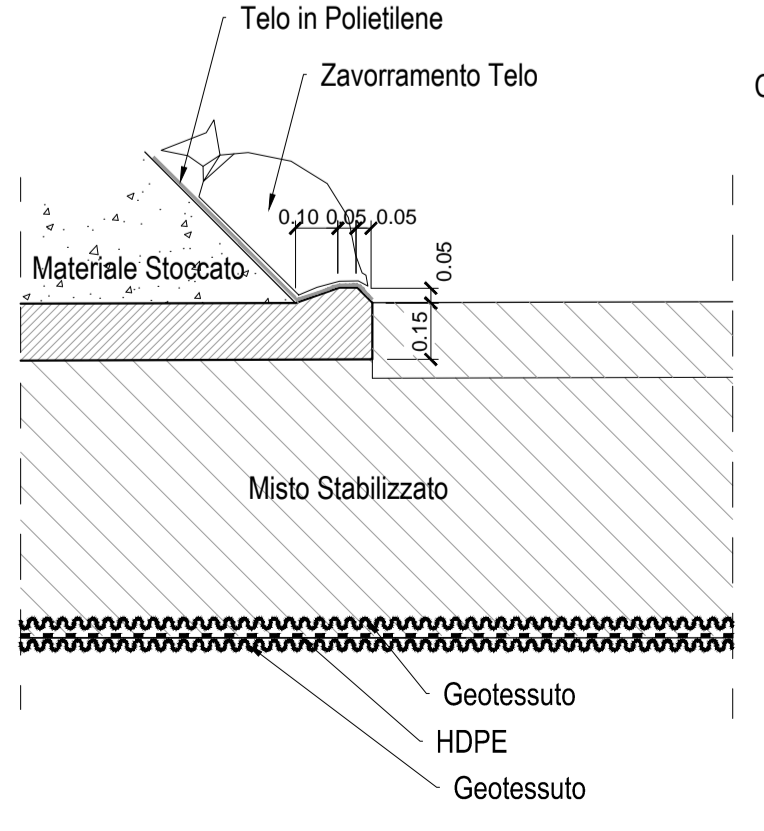
Particolare "A" - scala 1.20
SOLETTA BANCHINA DI STOCCAGGIO



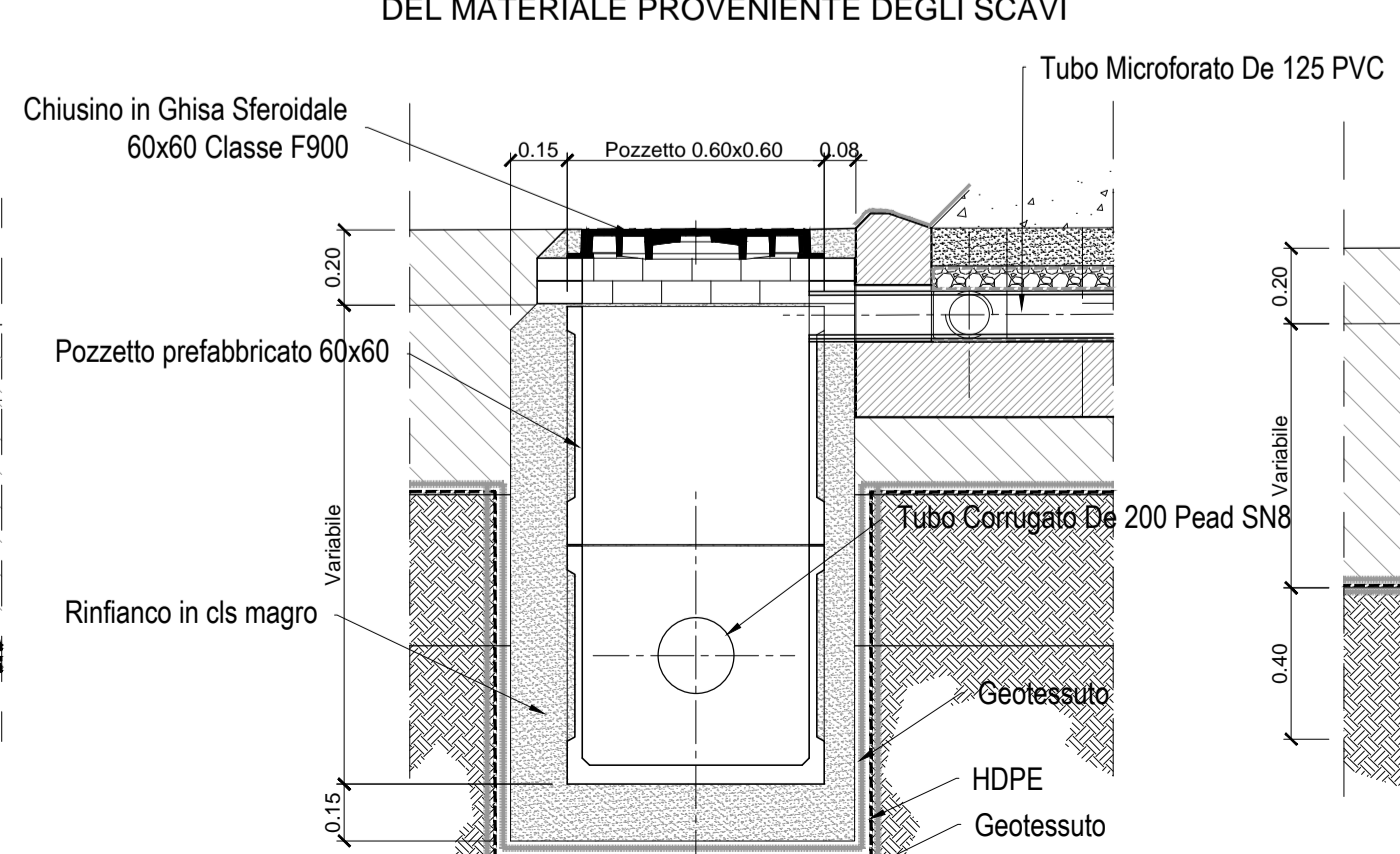
PARTICOLARE "B" - scala 1.20
DRENAGGIO DELLE ACQUE DI RISULTA DEL MATERIALE PROVENIENTE DEGLI SCAVI



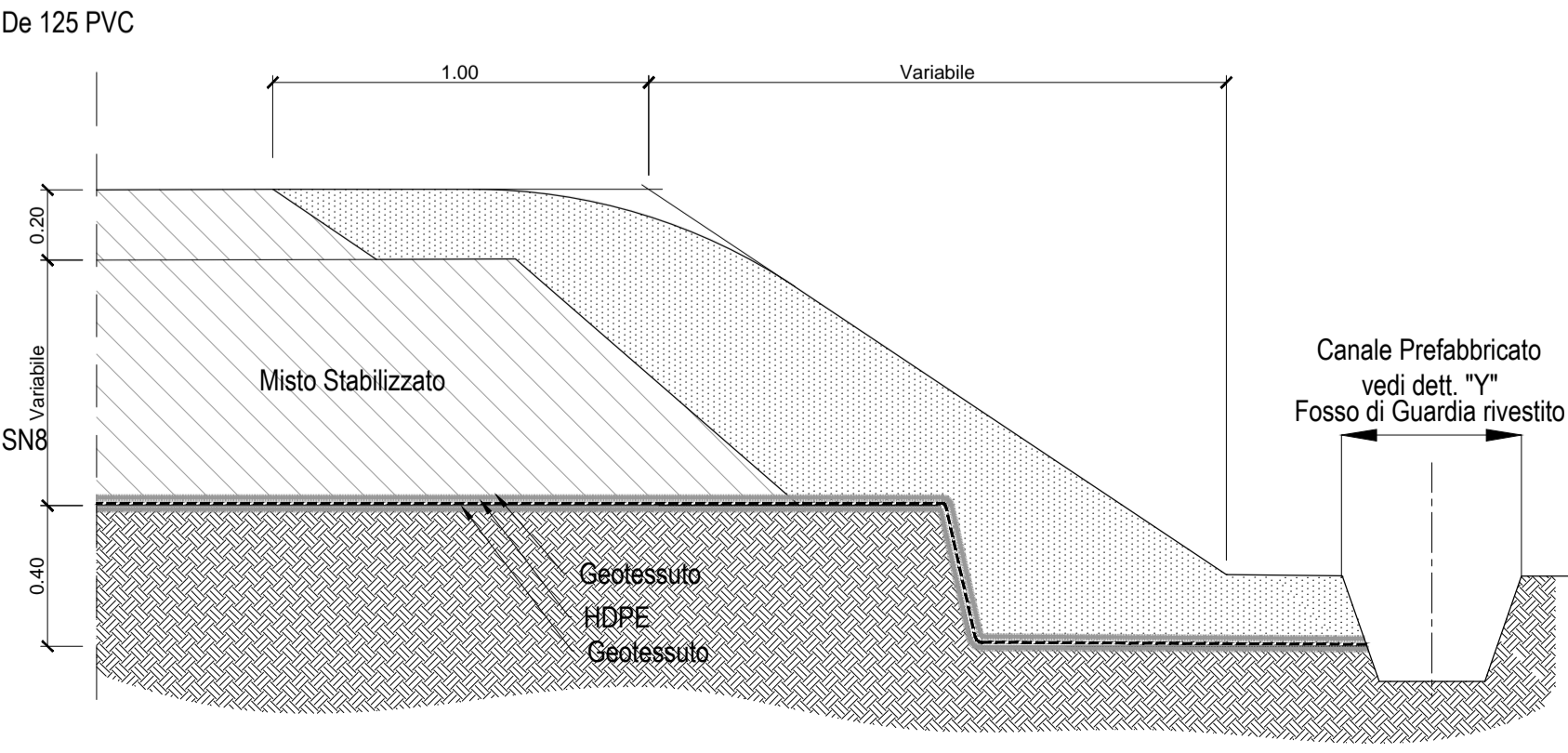
Particolare "C" - scala 1.20
ELEMENTO MARGINALE



Particolare "D" - scala 1.20
SMALTIMENTO DELLE ACQUE DI RISULTA DEL MATERIALE PROVENIENTE DEGLI SCAVI



Particolare "E" - scala 1.20
PROFILO DI CHIUSURA AREA PAVIMENTATA







INTERVENTI PER IL DRAGAGGIO DI 2,3 Mm³ DI SEDIMENTI IN AREA MOLO POLISETTORIALE E PER LA REALIZZAZIONE DI UN PRIMO LOTTO DELLA CASSA DI COLMATA FUNZIONALE ALL'AMPLIAMENTO DEL V SPORGENTE DEL PORTO DI TARANTO
PROGETTO DEFINITIVO

Titolo elaborato		AREA DI CANTIERE AREA DI STOCCAGGIO MATERIALI DA SCAVO		Tavola EG 014e	
Redatto da		IL DIRETTORE TECNICO Ing. Carlo MESSINA		GRUPPO DI LAVORO Ing. G. ALFANO - Ing. R. GRADO (Opere Civili, Idraulica e Impiantistica) Geol. F. MARTINES - Geol. V. SPECCHIO (Geologia) Ing. F. LEO (Geotecnica, Sismica e Strutture) Ing. A. LUCIANO (Impianti Trattamento) Ing. M. TARTAGLINI (Opere Marittime) Ing. B. FERRARI (Comput. matrici) Dott. C. CORSI - Biol. S. RANIA (Caratterizzazione Ambientale dei Sedimenti) Arch. K. ELIA - Arch. E. CONFORTI - Dott.ssa F. MONCADA - Geom. M. TEMPESTA (Elaborazioni grafiche)	
Responsabile Servizio Operativo Bonifiche e Rifiuti:		Ing. Enrico BRUGIOTTI		Il Responsabile del Procedimento	
Project Manager:		Ing. Giuseppe ALFANO			
Cod. Commessa	Codice	Nome file	Data		
PUG102	PD EG 0 1 4e 0	PUG102PDEG014e_0	01/2012	Scala:	varie
Rev.	Data	Descrizione modifica	verificato	approvato	
0	01/2012	1 ^a Emissione			