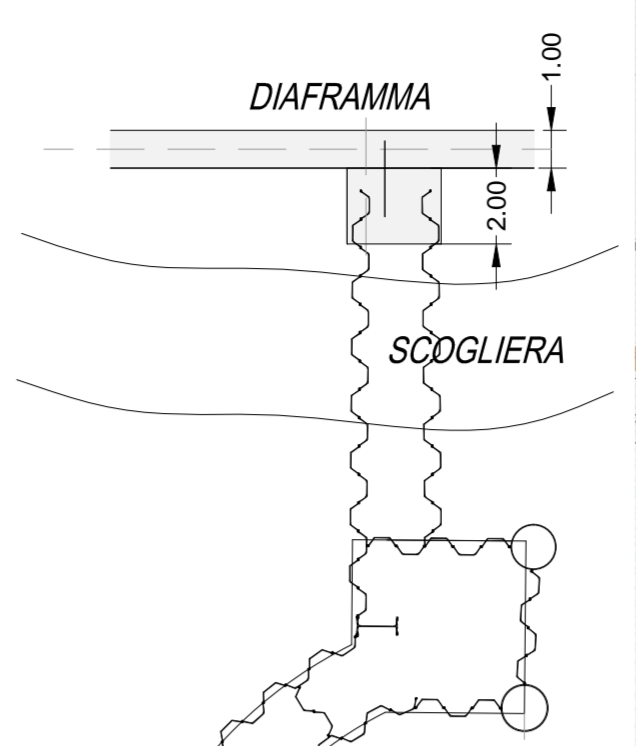
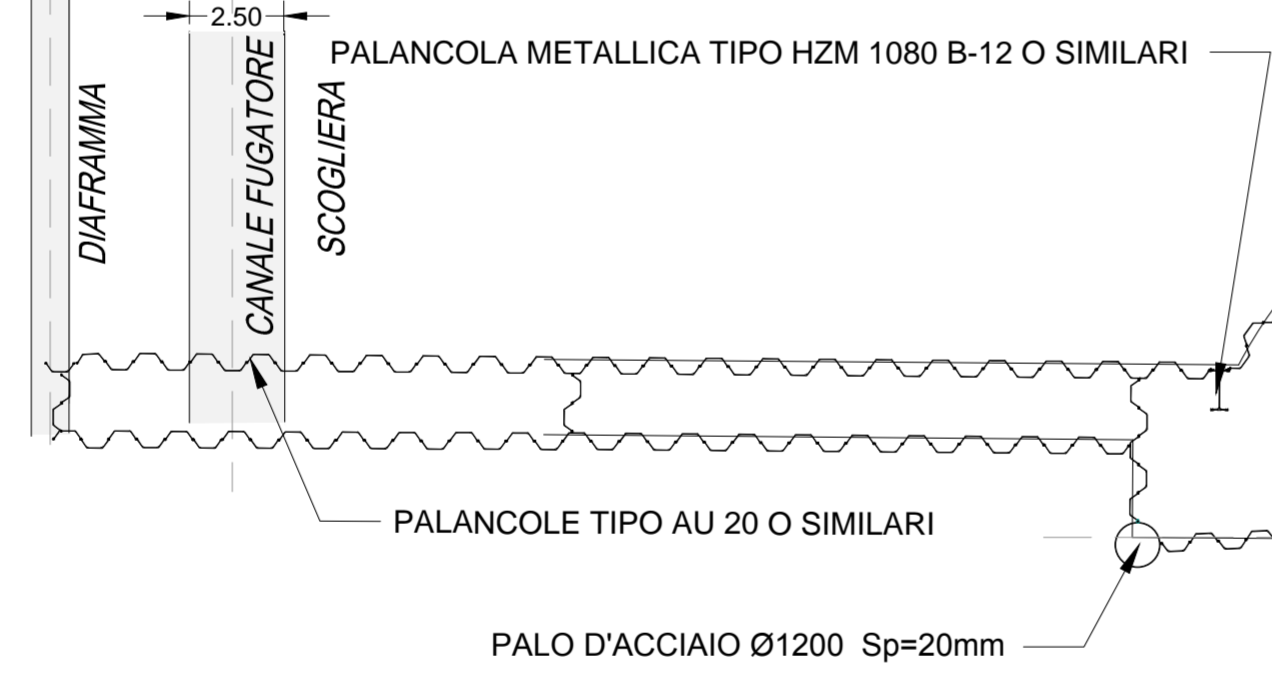


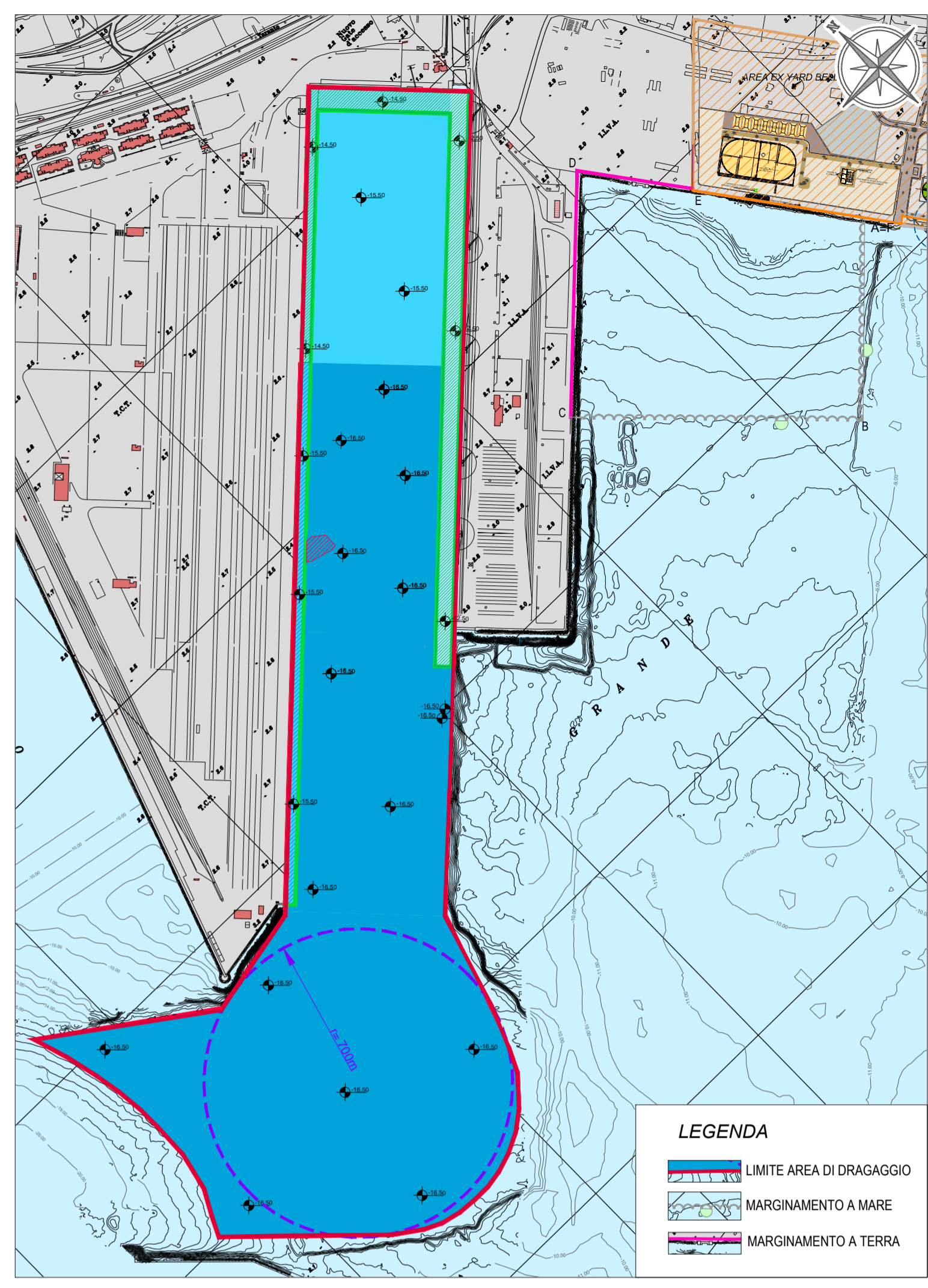
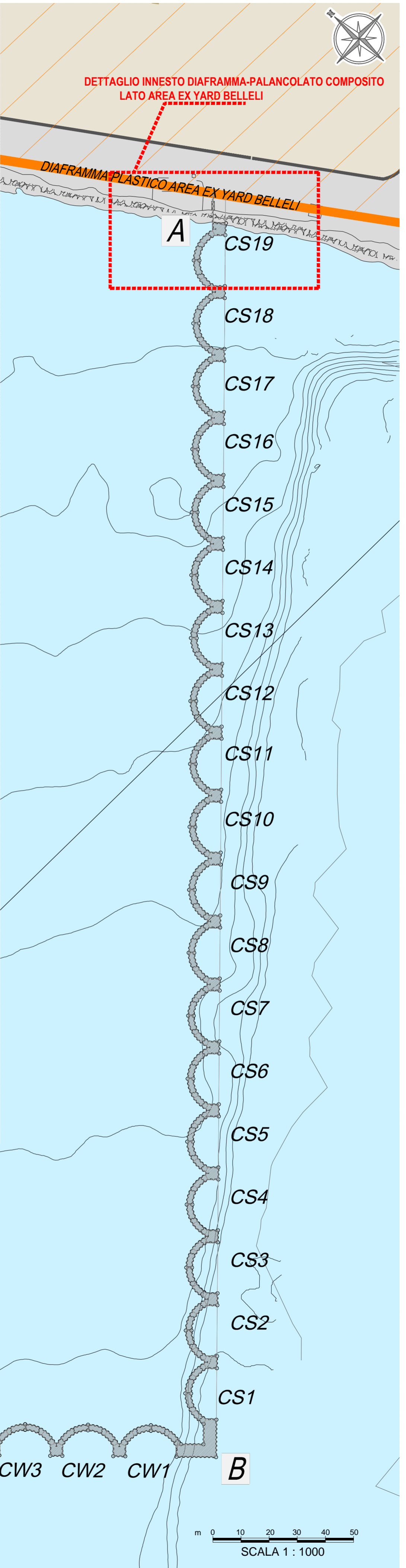
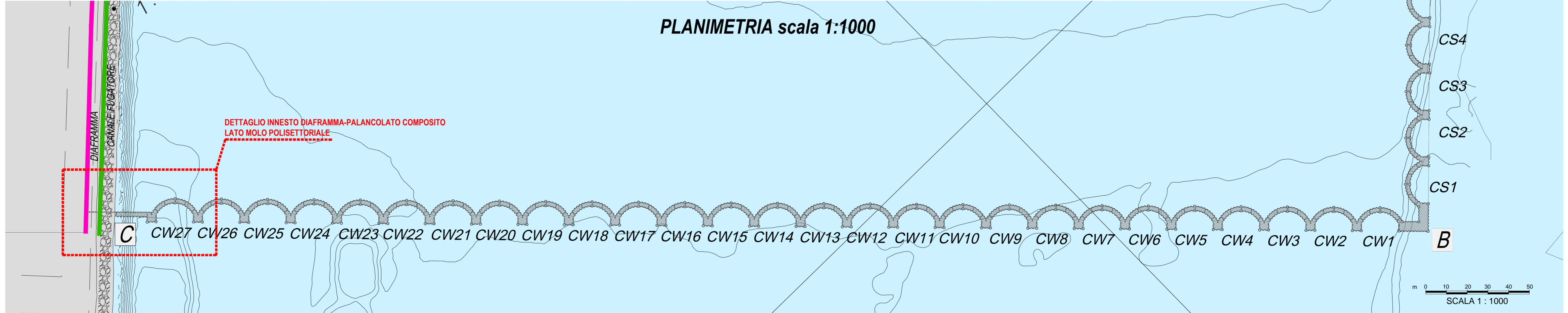
DETTAGLIO INNESTO DIAFRAMMA-PALANCOLATO COMPOSITO LATO AREA EX YARD BELLELI scala 1:200



DETTAGLIO INNESTO DIAFRAMMA-PALANCOLATO COMPOSITO LATO MOLO POLISETTORIALE scala 1:200



PLANIMETRIA scala 1:1000



REGIONE PUGLIA
MINISTERO DELL'AMBIENTE E DELLA TUTELA DEL TERRITORIO E DEL MARE
Autorità Portuale di Taranto

Convenzione Sogesid S.p.A. - Ministero dell'Ambiente e della Tutela del Territorio e del Mare
 Regione Puglia - Autorità Portuale di Taranto del 19 Luglio 2011
INTERVENTI PER IL DRACAGGIO DI 2,3 Mm³ DI SEDIMENTI IN AREA MOLO POLISETTORIALE E PER LA REALIZZAZIONE DI UN PRIMO LOTTO DELLA CASSA DI COLMATA FUNZIONALE ALL'AMPLIAMENTO DEL V SPORGENTE DEL PORTO DI TARANTO
PROGETTO DEFINITIVO

Titolo elaborato		Tavola	
SEZIONI DI COMPUTO DEL MARGINAMENTO A MARE		EG 016	
Redatto da		IL DIRETTORE TECNICO	
 Ing. Enrico BRUGIOTTI Project Manager: Ing. Giuseppe ALFANO		Ing. Carlo MESSINA Il Responsabile del Procedimento	
Responsabile Servizio Operativo		GRUPPO DI LAVORO	
Bonifiche e Rifiuti		Ing. G. ALFANO - Ing. R. GRADO (Opera Coll. Modifica e Ampliamento) Geol. F. MARTINES - Geol. V. SPECCHIO (Cronologia) Ing. F. LEO (Geotecnica, Statica e Strutture) Ing. A. LUCIANO (Ingegneria Strutturale) Ing. M. TARTAGLINI (Opere Marine) Ing. B. FERRARO (Computazione) Dott. C. COESI - Biol. S. RANNA (Cronologia Ambientale ed Ecologica) Arch. E. ELIA - Arch. E. CONFORI - Dott.ssa F. MONCADA - Geom. M. TEMPESTA (Architettura e Progettazione)	
Cod. Commessa	Codice	Nome file	Data
PUG102	PD EG 0 1 6 0	PUG102PDEG016_0	Ottobre 2012
Rev.	Data	Descrizione modifica	verificato
0	08/2012	1 ^a Emissione	approvato