## Sezione Longitudinale n°5
(SCALA 1:1000)

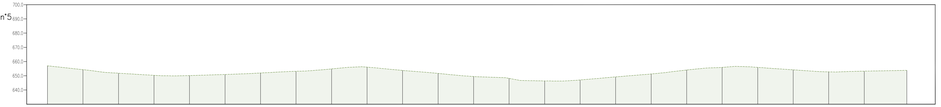


| NUMERO SEZIONE | 1 | 2 | 3 | 4 | 5 | 6 | 7 | 8 | 9 | 10 | 11 | 12 | 13 | 14 | 15 | 16 | 17 | 18 | 19 | 20 | 21 | 22 | 23 | 24 | 25 |
|---|---|---|---|---|---|---|---|---|---|---|---|---|---|---|---|---|---|---|---|---|---|---|---|---|---|
| DISTANZE PROGRESSIVE | 0+00,00 | 0+25 | 0+50 | 0+75 | 1+00 | 1+25 | 1+50 | 1+75 | 2+00 | 2+25 | 2+50 | 2+75 | 3+00 | 3+25 | 3+50 | 3+75 | 4+00 | 4+25 | 4+50 | 4+75 | 5+00 | 5+25 | 5+50 | 5+75 | 6+00 |
| DISTANZE PARZIALI | 25 | 25 | 25 | 25 | 25 | 25 | 25 | 25 | 25 | 25 | 25 | 25 | 25 | 25 | 25 | 25 | 25 | 25 | 25 | 25 | 25 | 25 | 25 | 30 | |
| QUOTE TERRENO | 651 | 654,2 | 651,8 | 650,3 | 656,4 | 650,9 | 654,8 | 653,1 | 654,8 | 656,0 | 653,5 | 651,6 | 649,5 | 646,1 | 646,3 | 641,0 | 649,3 | 651,2 | 654,4 | 655,9 | 655,3 | 654,1 | 652,4 | 651,6 | 653,8 |

## Sezione Longitudinale n°3
(SCALA 1:1000)

| NUMERO SEZIONE | 1 | 2 | 3 | 4 | 5 | 6 | 7 | 8 | 9 | 10 | 11 | 12 | 13 | 14 | 15 | 16 | 17 | 18 | 19 | 20 |
|---|---|---|---|---|---|---|---|---|---|---|---|---|---|---|---|---|---|---|---|---|
| DISTANZE PROGRESSIVE | 0+00,00 | 0+25 | 0+50 | 0+75 | 1+00 | 1+25 | 1+50 | 1+75 | 2+00 | 2+25 | 2+50 | 2+75 | 3+00 | 3+25 | 3+50 | 3+75 | 4+00 | 4+25 | 4+50 | 4,61 |
| DISTANZE PARZIALI | | 25 | 25 | 25 | 25 | 25 | 25 | 25 | 25 | 25 | 25 | 25 | 25 | 25 | 25 | 25 | 25 | 25 | 25 | 11 |
| QUOTE TERRENO | | 685,3 | 686,8 | 685,5 | 680,8 | 685,1 | 684,5 | 683,8 | 683,4 | 682,3 | 682,0 | 680,8 | 680,8 | 680,6 | 680,4 | 680,8 | 679,8 | 678,6 | 677,2 | 676,5 |

## Sezione Longitudinale n°4
(SCALA 1:1000)

| NUMERO SEZIONE | 1 | 2 | 3 | 4 | 5 | 6 | 7 | 8 | 9 | 10 | 11 | 12 | 13 | 14 | 15 | 16 | 17 | 18 | 19 | 20 | 21 | 22 | 23 | 24 | 25 | 26 | 27 | 28 | 29 | 30 | 31 | 32 | 33 | 34 | 35 | 36 | 37 | 38 | 39 | 40 |
|---|---|---|---|---|---|---|---|---|---|---|---|---|---|---|---|---|---|---|---|---|---|---|---|---|---|---|---|---|---|---|---|---|---|---|---|---|---|---|---|---|
| DISTANZE PROGRESSIVE | 0+00,00 | 0+25 | 0+50 | 0+75 | 1+00 | 1+25 | 1+50 | 1+75 | 2+00 | 2+25 | 2+50 | 2+75 | 3+00 | 3+25 | 3+50 | 3+75 | 4+00 | 4+25 | 4+50 | 4+75 | 5+00 | 5+25 | 5+50 | 5+75 | 6+00 | 6+25 | 6+50 | 6+75 | 7+00 | 7+25 | 7+50 | 7+75 | 8+00 | 8+25 | 8+50 | 8+75 | 9+00 | 9+25 | 9+50 | 9+65 |
| DISTANZE PARZIALI | | 25 | 25 | 25 | 25 | 25 | 25 | 25 | 25 | 25 | 25 | 25 | 25 | 25 | 25 | 25 | 25 | 25 | 25 | 25 | 25 | 25 | 25 | 25 | 25 | 25 | 25 | 25 | 25 | 25 | 25 | 25 | 25 | 25 | 25 | 25 | 25 | 25 | 19 | |
| QUOTE TERRENO | 675,7 | 676,2 | 677,0 | 677,8 | 677,8 | 677,6 | 677,3 | 676,8 | 676,3 | 675,7 | 674,9 | 674,1 | 674,6 | 674,7 | 678,7 | 683,2 | 686,2 | 686,9 | 687,1 | 687,4 | 687,7 | 688,0 | 688,3 | 688,5 | 689,4 | 691,4 | 692,2 | 691,7 | 692,4 | 692,7 | 691,9 | 691,0 | 689,3 | 687,7 | 687,4 | 686,4 | 685,1 | 680,7 | 683,3 | 683,8 |

## Sezione Longitudinale n°2
(SCALA 1:1000)

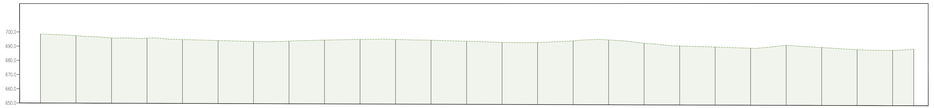


| NUMERO SEZIONE | 1 | 2 | 3 | 4 | 5 | 6 | 7 | 8 | 9 | 10 | 11 | 12 | 13 | 14 | 15 | 16 | 17 | 18 | 19 | 20 | 21 | 22 | 23 | 24 | 25 | 26 |
|---|---|---|---|---|---|---|---|---|---|---|---|---|---|---|---|---|---|---|---|---|---|---|---|---|---|---|
| DISTANZE PROGRESSIVE | 0+00,00 | 0+25 | 0+50 | 0+75 | 1+00 | 1+25 | 1+50 | 1+75 | 2+00 | 2+25 | 2+50 | 2+75 | 3+00 | 3+25 | 3+50 | 3+75 | 4+00 | 4+25 | 4+50 | 4+75 | 5+00 | 5+25 | 5+50 | 5+75 | 6+00 | 6+15 |
| DISTANZE PARZIALI | 25 | 25 | 25 | 25 | 25 | 25 | 25 | 25 | 25 | 25 | 25 | 25 | 25 | 25 | 25 | 25 | 25 | 25 | 25 | 25 | 25 | 25 | 25 | 25 | 15 | |
| QUOTE TERRENO | 698,5 | 697,5 | 695,1 | 695,4 | 694,6 | 693,5 | 693,2 | 693,5 | 694,1 | 694,3 | 694,1 | 694,1 | 693,4 | 692,6 | 692,6 | 693,7 | 694,5 | 692,0 | 690,1 | 689,3 | 688,5 | 690,1 | 689,6 | 688,4 | 687,1 | 687,8 |

## Sezione Longitudinale n°1
(SCALA 1:1000)

| NUMERO SEZIONE | 1 | 2 | 3 | 4 | 5 | 6 | 7 | 8 | 9 | 10 | 11 | 12 | 13 | 14 | 15 | 16 | 17 | 18 | 19 | 20 | 21 | 22 | 23 | 24 | 25 | 26 | 27 | 28 | 29 | 30 | 31 | 32 | 33 | 34 | 35 | 36 | 37 | 38 |
|---|---|---|---|---|---|---|---|---|---|---|---|---|---|---|---|---|---|---|---|---|---|---|---|---|---|---|---|---|---|---|---|---|---|---|---|---|---|---|
| DISTANZE PROGRESSIVE | 0+00,00 | 0+25 | 0+50 | 0+75 | 1+00 | 1+25 | 1+50 | 1+75 | 2+00 | 2+25 | 2+50 | 2+75 | 3+00 | 3+25 | 3+50 | 3+75 | 4+00 | 4+25 | 4+50 | 4+75 | 5+00 | 5+25 | 5+50 | 5+75 | 6+00 | 6+25 | 6+50 | 6+75 | 7+00 | 7+25 | 7+50 | 7+75 | 8+00 | 8+25 | 8+50 | 8+75 | 9+00 | 9+19 |
| DISTANZE PARZIALI | 25 | 25 | 25 | 25 | 25 | 25 | 25 | 25 | 25 | 25 | 25 | 25 | 25 | 25 | 25 | 25 | 25 | 25 | 25 | 25 | 25 | 25 | 25 | 25 | 25 | 25 | 25 | 25 | 25 | 25 | 25 | 25 | 25 | 25 | 25 | 25 | 25 | |
| QUOTE TERRENO | 673,6 | 675,5 | 676,4 | 677,1 | 677,2 | 676,6 | 676,5 | 675,5 | 677,2 | 676,8 | 677,2 | 676,2 | 676,4 | 676,4 | 676,6 | 676,8 | 676,6 | 676,7 | 676,5 | 676,5 | 676,2 | 676,6 | 676,5 | 675,5 | 675,4 | 675,6 | 674,4 | 673,8 | 675,5 | 674,8 | 673,2 | 675,0 | 677,8 | 676,8 | 680,5 | 680,1 | 675,5 | 675,5 | 675,3 |

## Planimetria C
(SCALA 1:5000)

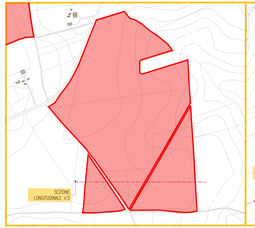


## Planimetria B
(SCALA 1:5000)

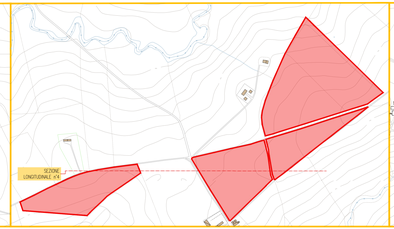


## Planimetria A
(SCALA 1:5000)

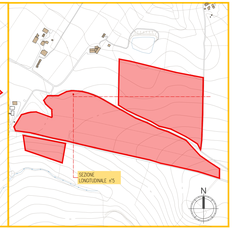


## Planimetria D
(SCALA 1:5000)

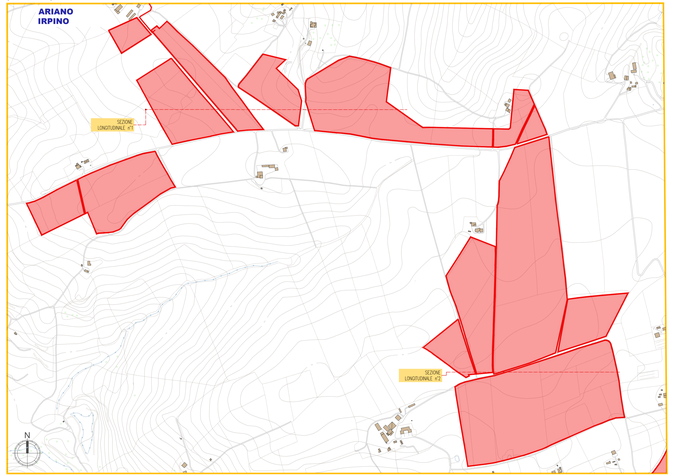


## LEGENDA

- Area d'intervento
- Cavidotto esterno

## KEY MAP

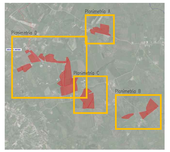


REGIONE CAMPANIA | GRUPPO DI ARIANO IRPINO | PROVINCIA DI AVELLINO

**PROGETTO DEFINITIVO**

Lavori di realizzazione di un parco agrovoltaico della potenza di 103MW con annesso impianto di storage e delle relative opere connesse nel comune di Ariano Irpino (AV)

Titolo elaborato
**PD_2_29_CA_Profili longitudinali altimetrici dell'area**

Codice elaborato
**F0500AT15A**

Scala
**1:1000**

Nel caso di elaborato a colori non è stata data alcuna specifica caratterizzazione

**Progettazione**


**F4 Ingegneria srl**
Via Di Vittor. Centro direzionale, 85100 Potenza
Tel: +39 0971 1944797 - Fax: +39 0971 50462
www.f4ingegneria.it - f4ingegneria@pec.it

Il Direttore Tecnico
Ing. Giorgio ZUCCARO

Società certificata secondo le norme UNI EN ISO 9001:2015 e UNI EN ISO 14001:2015 per l'erogazione di servizi di ingegneria nei settori: civile, idraulica, acustica, energia, ambiente (settori IAF: 34).

**STP srl**
Via Giovanni Battista Tuhl, 51A 83053 S. Andrea di Conza (AV)
Tel e Fax+39 0827 35887

Gruppo di lavoro
Ing. Mauro MARIELLA
Ing. Giorgio ZUCCARO
Ing. PierFrancesco DIMOU
dott.for. Luigi ZUCCARO
Ing. Giuseppe ZUCCARO
Ing. Antonella NOLE
Ing. Denise TELESCA
Ing. Ilaria PIETRA
dott.jun Luciano TELESCA
Ing. Cristina GUGLIELMI
Ing. Manuela NARDOZZA
Ing. Bernarina D'ERCOLE


Consulenze specialistiche

**Committente**

**WEB PV ARIANO S.R.L.**
Via Leonardo Da Vinci 15
39100 Bolzano (BZ)

L'Amministratore Delegato
Kanz Reinhard

| Data | Descrizione | Redatto | Verificato | Approvato |
|---|---|---|---|---|
| Gennaio 2023 | Prima emissione | LTE | MMA | GZU |
| | | | | |
| | | | | |
| | | | | |

File sorgente: **F0500AT15A_PD_2_29_CA_Profili longitudinali altimetrici dell'area.dwg**