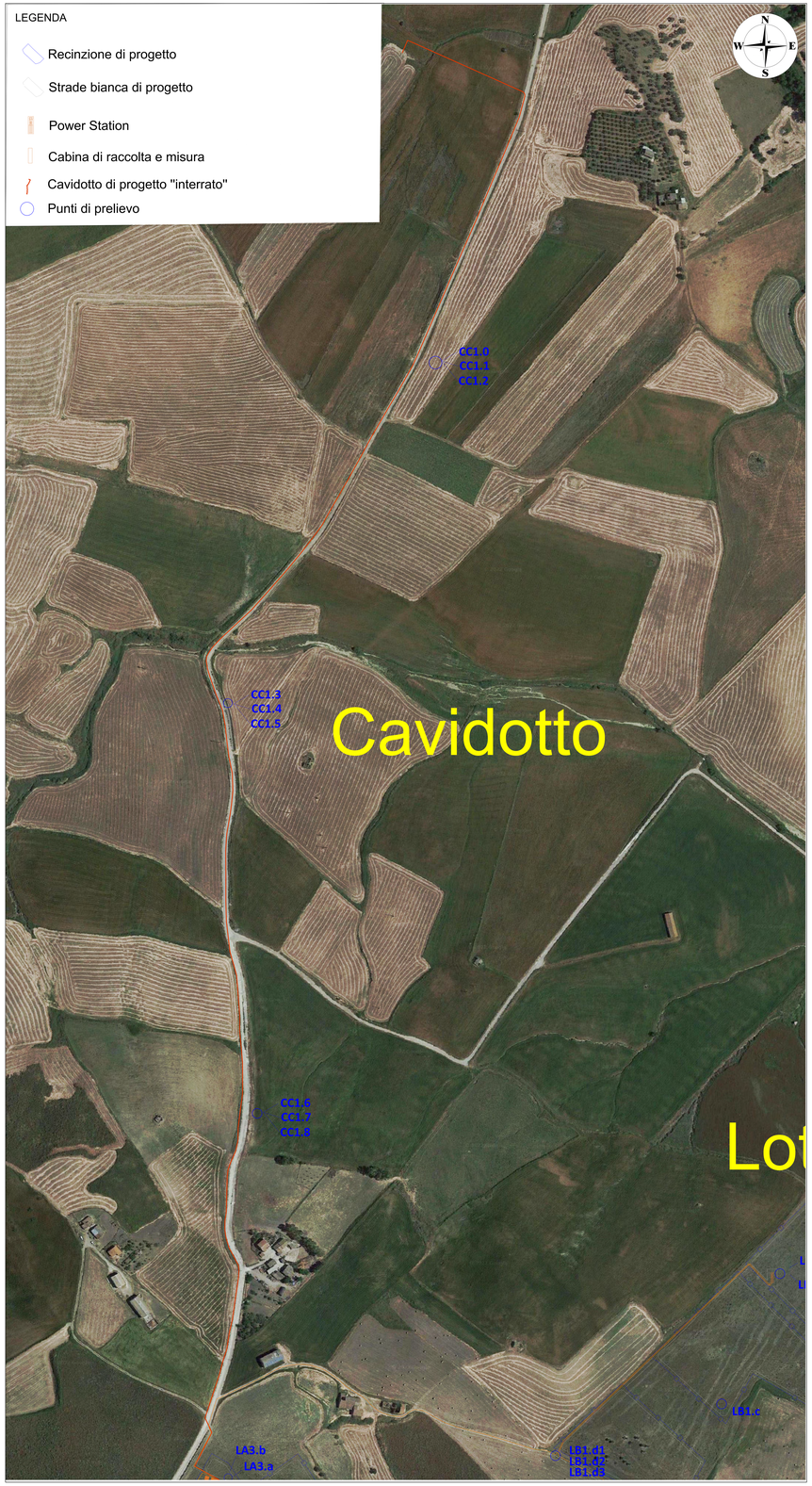

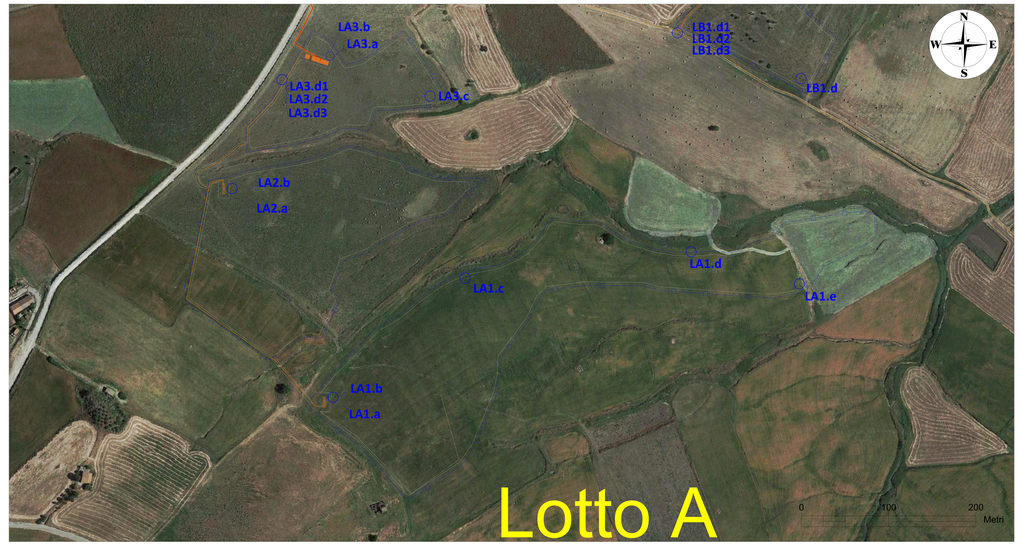

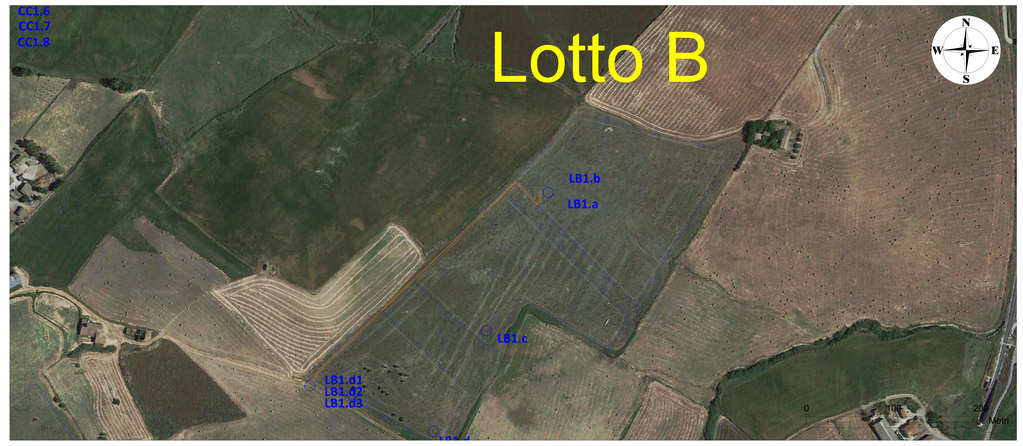

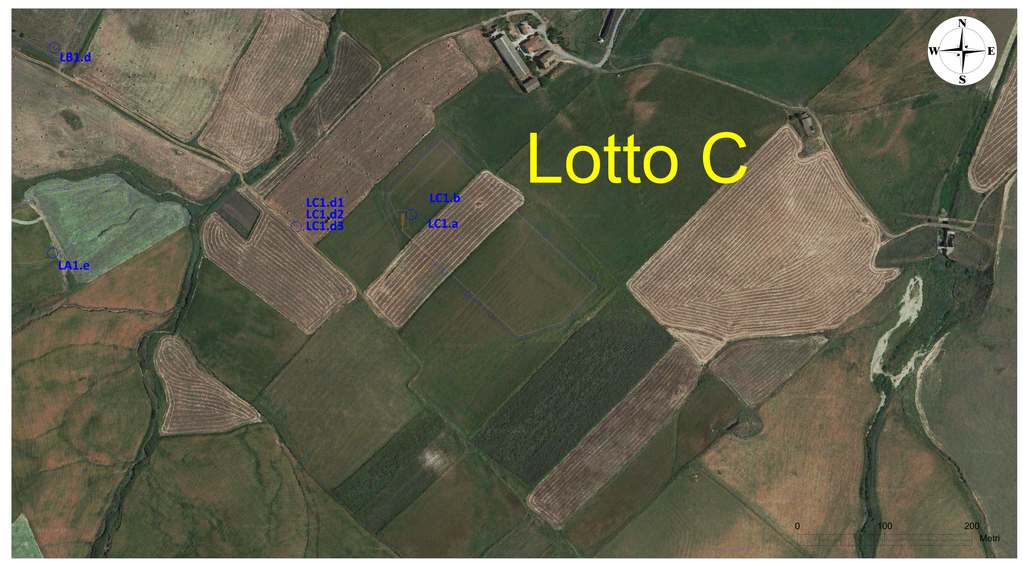

ID Campione	Coordinate Latitudine	Coordinate Longitudine	Opera di progetto	Profondità (cm)
CC1.0				0
CC1.1	37.731713°	13.658689°	Cavidotto Esterno	~60-70 cm
CC1.2				120
CC1.3				0
CC1.4	37.727041°	13.655758°	Cavidotto Esterno	~60-70
CC1.5				120
CC1.6				0
CC1.7	37.722948°	13.656188°	Cavidotto Esterno	~60-70
CC1.8				120
LA1.a			Cabina di Raccolta	0
LA1.b	37.715211°	13.656053°		100
LA1.c	37.716417°	13.657850°	Viabilità/Area installazione tracker	~ 0-50 cm
LA1.d	37.716749°	13.660580°	Viabilità/Area installazione tracker	~ 0-50 cm
LA1.e	37.716503°	13.662107°	Viabilità/Area installazione tracker	~ 0-50 cm
LA2.a	37.717408°	13.654665°	Cabina di Raccolta	0
LA2.b			Cabina di Raccolta	100
LA3.a	37.718691°	13.655933°	Cabina di Raccolta	0
LA3.b				100
LA3.c	37.718329°	13.657186°	Viabilità/Area installazione tracker	~ 0-50 cm
LA3.d1				0
LA3.d2	37.718286°	13.655279°	Cavidotto Interno	~60-70
LA3.d3				120
LB1.a			Cabina di Raccolta	0
LB1.b	37.721096°	13.663044°		100
LB1.c	37.719701°	13.662879°	Viabilità/Area installazione tracker	~ 0-50 cm
LB1.d1				0
LB1.d2	37.719011°	13.660378°	Cavidotto Interno	~60-70
LB1.d3				120
LC1.a	37.716804°	13.666638°	Cabina di Raccolta	0
LC1.b				100
LC1.d1				0
LC1.d2	37.716910°	13.664965°	Cavidotto Interno	~60-70
LC1.d3				120

QUADRO DI UNIONE

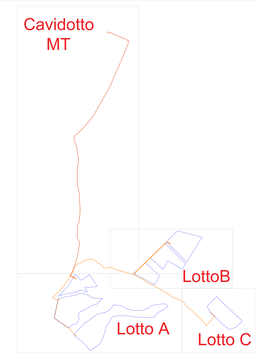

REGIONE SICILIA

PROVINCIA DI PALERMO

COMUNE DI CASTRONOVO DI SICILIA

LOCALITÀ GROTTICELLI

PROGETTO DEFINITIVO PER LA COSTRUZIONE E L'ESERCIZIO DI UN IMPIANTO AGRO-FOTOVOLTAICO AVENTE POTENZA DI PICCO PARI A 15,48 MWp E POTENZA NOMINALE PARI A 14,42 MW E RELATIVE OPERE DI CONNESSIONE

SEZIONE A- RELAZIONI GENERALI

Elaborato:

PIANO PRELIMINARE DI CAMPIONAMENTO TERRE E ROCCE DA SCAVO

Nome file stampa:	Codifica Regionale:	Scala:	Formato di stampa:
FV.CST01.PD.A.03.2pdf	RS12EPD0004A0_ElaboratoGrafico_00_04.pdf	1:5.000	2000x3000
Nome elaborato: FV.CST01.PD.A.03.2	**Tipologia:** D		

Proponente:

E-WAY 5 S.r.l.
Piazza San Lorenzo in Lucina, 4
00186 ROMA (RM)
P.IVA. 16647371000

E-WAY 5 S.R.L.
P.zza di San Lorenzo in Lucina, 4
00186 - Roma
C.F./P.Iva 16647371000
PEC: e-way5srl@legalmail.it

Progettista:

E-WAY 5 S.r.l.
Piazza San Lorenzo in Lucina, 4
00186 ROMA (RM)
P.IVA. 16647371000

Firmato digitalmente da: Cauceglia Amedeo
Ruolo: Geologo
Organizzazione: Ordine Dei Geologi della Campania
Data: 11/02/2022 09:00:17

E-WAY 5 S.R.L.
P.zza di San Lorenzo in Lucina, 4
00186 - Roma
C.F./P.Iva 16647371000
PEC: e-way5srl@legalmail.it

CODICE	REV. n.	DATA REV.	REDAZIONE	VERIFICA	VALIDAZIONE
FV.CST01.PD.A.03.2	00	06/2022	A.Cauceglia	A.Bottone	A.Bottone

E-WAY 5 S.r.l.

Sede legale
Piazza San Lorenzo in Lucina, 4
00186 ROMA (RM)
PEC: e-way5srl@legalmail.it tel. +39 0694414500