


Regione PUGLIA



MINISTERO DELL'AMBIENTE
E DELLA TUTELA DEL TERRITORIO E DEL MARE




Autorità Portuale di Taranto



Convenzione Sogesid S.p.A. - Ministero dell'Ambiente e della tutela del Territorio e del Mare
Regione Puglia - Autorità Portuale di Taranto del 19 Luglio 2011

**INTERVENTI PER IL DRAGAGGIO DI 2,3 Mm³ DI SEDIMENTI IN AREA MOLO
POLISETTORIALE E PER LA REALIZZAZIONE DI UN PRIMO LOTTO DELLA CASSA DI
COLMATA FUNZIONALE ALL'AMPLIAMENTO DEL V SPORGENTE DEL PORTO DI TARANTO
PROGETTO DEFINITIVO**

Titolo elaborato						Elaborato		
TAVOLE						SIA 009		
 <p>IL DIRETTORE TECNICO Ing. Carlo MESSINA</p>						Elaborato redatto da:		
<p>Responsabile Servizio Operativo Bonifiche e Rifiuti : Ing. Enrico BRUGIOTTI</p> <p>Project Manager : Ing. Giuseppe ALFANO</p>								
Cod. Commessa		Codice				Nome file		
PUG102		PD	SIA	0	0	9	0 ^{rev.}	
						PUG102PDSIA009_0		
						Data : Ottobre 2012		
Rev.	Data	Descrizione modifica				verificato		approvato
0	ott/2012	1 ^a Emissione						

		Rev.00

<i>Cliente</i>  SOGESID	<i>Commessa</i> 12601	<i>Località</i> TARANTO	<i>Stabilimento</i> --	<i>Progetto/Servizio</i> Progetto
--	---------------------------------	-----------------------------------	----------------------------------	---

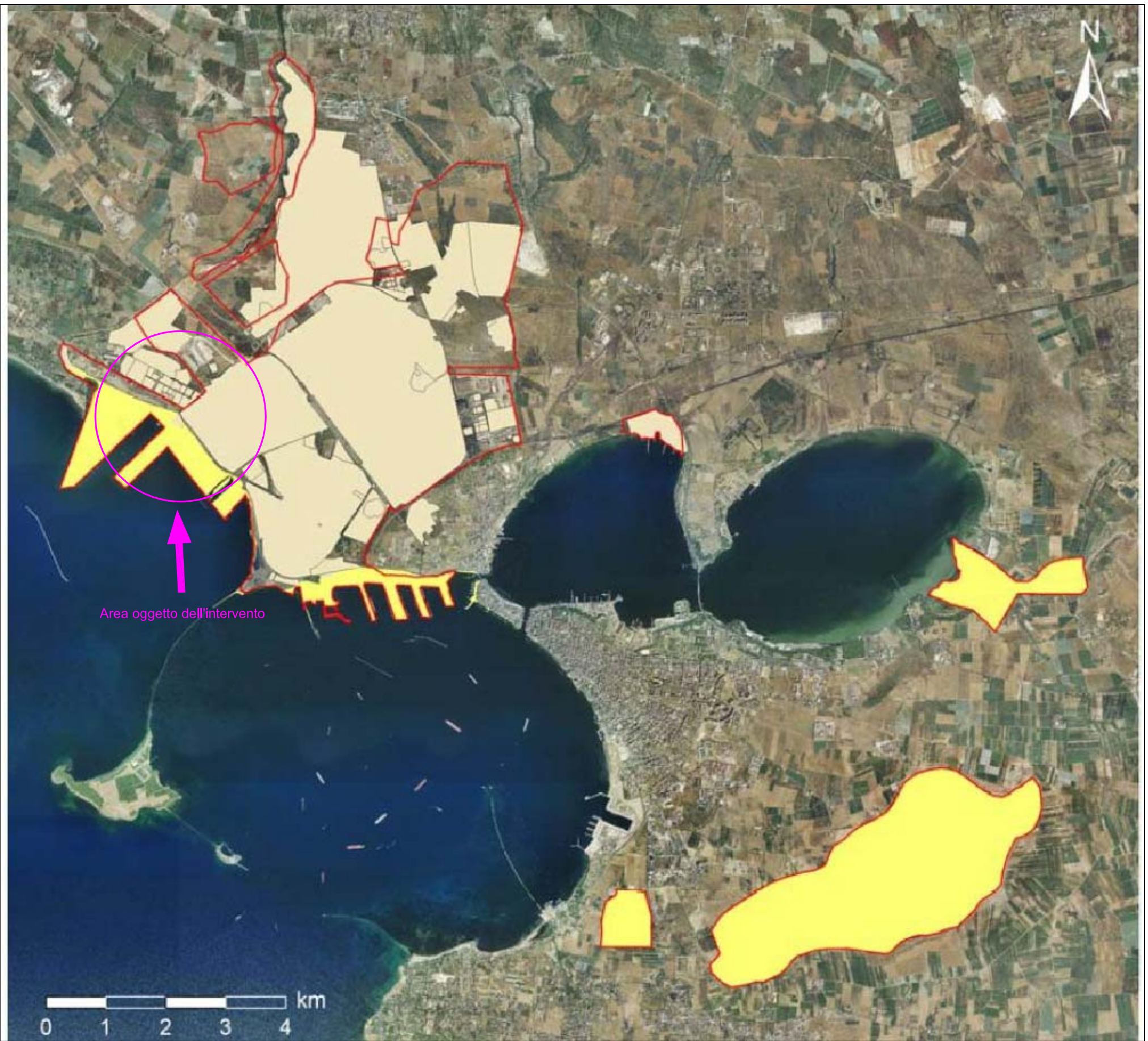
OGGETTO:

STUDIO DI IMPATTO AMBIENTALE
Per il Progetto di Dragaggio dei Sedimenti in Area
Polisettoriale e I° Stralcio Cassa di Colmata funzionale
all'Ampliamento del V° Sporgente

ARGOMENTO:

ELABORATO 9

TAVOLE



Area oggetto dell'intervento

LEGENDA

	AREE A MARE
	AREE A TERRA
	AREE SIN (SITO DI INTERESSE NAZIONALE)
	AREE DEMANIALI - AUTORITA' PORTUALE
	AZIENDE PRIVATE

Fonte: Regione Puglia - Area Politiche per l'Ambiente, le Reti e la Qualità Urbana - Servizio Gestione rifiuti e Bonifica - Segreteria tecnica Bonifica

		
Regione PUGLIA	MINISTERO DELL'AMBIENTE E DELLA TUTELA DEL TERRITORIO E DEL MARE	Autorità Portuale di Taranto
Convenzione Sogesid S.p.A. - Ministero dell' Ambiente e della Tutela del Territorio e del Mare - Regione Puglia -Autorità Portuale		

DRAGAGGIO DEI SEDIMENTI IN AREA POLISETTORIALE E I° STRALCIO
CASSA DI COLMATA FUNZIONALE ALL' AMPLIAMENTO DEL V° SPORGENTE

STUDIO DI IMPATTO AMBIENTALE (S.I.A.)

Perimetrazione Sito di Interesse Nazionale (SIN) di Taranto

Cod. Commessa	126-01
Codice Elaborato	- - - - -
Nome file dwg	
Scala : Fuori scala - A3	
Data : Ottobre 2012	

Committente :



Redatto da:



Elaborato 9

Tavola
2.1

LEGENDA

CATEGORIA A-AUTOSTRADE
 Principale Servizio
 Vp min. 90 Vp min. 40
 Vp max. 140 Vp max. 100

Rete esistente Scenario di riferimento Scenario 2013 Scenario 2020

Adeguamento/potenziamento

Nuove realizzazioni

CATEGORIA B-EXTRAURBANE PRINCIPALI
 Principale Servizio
 Vp min. 70 Vp min. 40
 Vp max. 120 Vp max. 100

Rete esistente Scenario di riferimento Scenario 2013 Scenario 2020

Adeguamento/potenziamento

Nuove realizzazioni

CATEGORIE EXTRAURBANE SECONDARIE (C) ED EXTRAURBANE LOCALI A VALENZA REGIONALE (F)
 TIPO C TIPO F
 Principale Principale
 Vp min. 60 Vp min. 40
 Vp max. 100 Vp max. 100

Rete esistente Scenario di riferimento Scenario 2013 Scenario 2020

Adeguamento/potenziamento

Nuove realizzazioni

CATEGORIA D-URBANE DI SCORRIMENTO
 Principale Servizio
 Vp min. 60 Vp min. 25
 Vp max. 80 Vp max. 60

Rete esistente Scenario di riferimento Scenario 2013 Scenario 2020

Adeguamento/potenziamento

Nuove realizzazioni

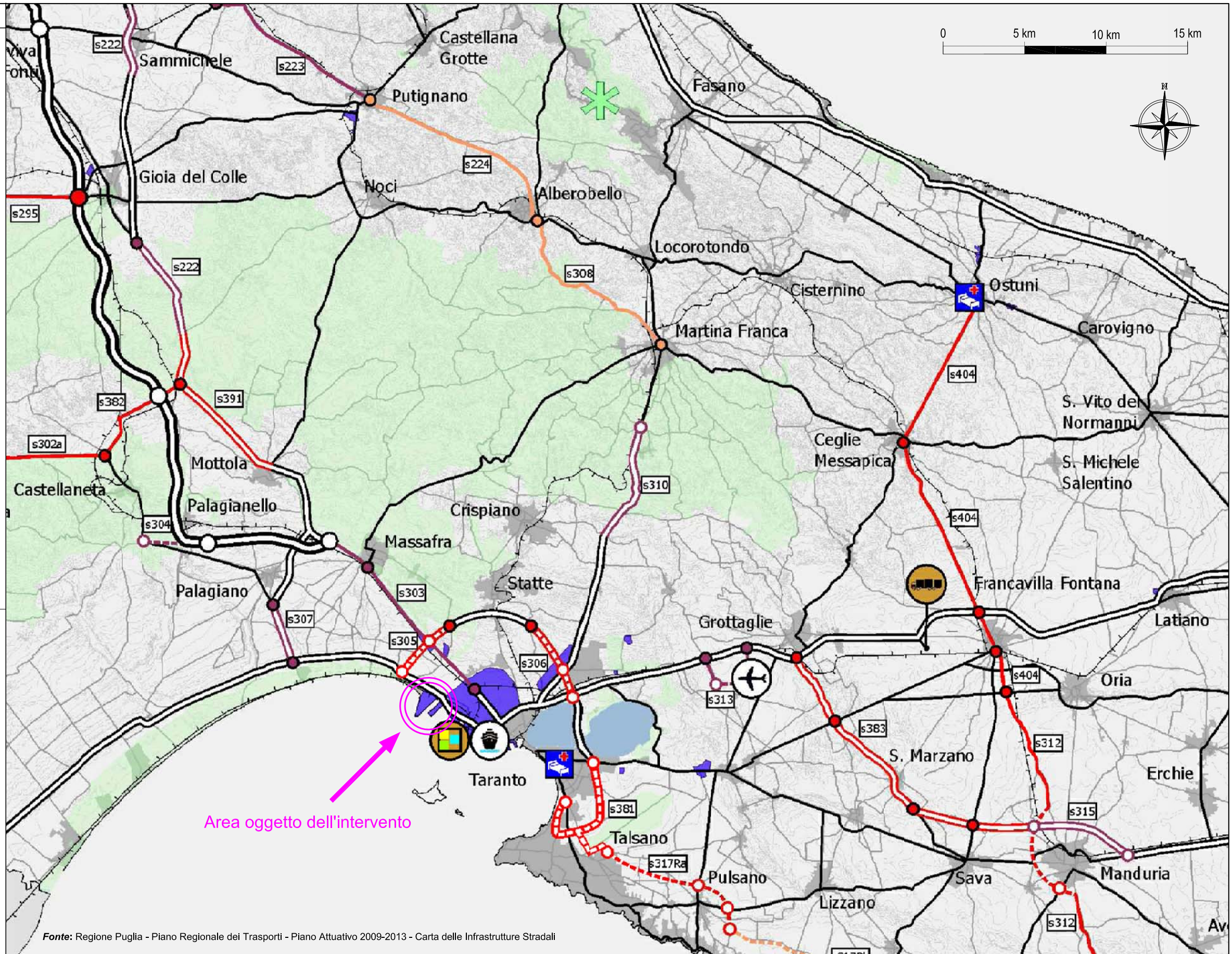
INTERSEZIONI STRADALI

Caselli autostradali Scenario di riferimento Scenario 2013 Scenario 2020

Adeguamento/potenziamento

Nuove realizzazioni

Simboli:
 Aeroporto
 Porto
 Nuovi approdi Autostrade del Mare
 Interporto
 Distripark/Plattaforma intermodale
 Centro di interscambio strada-rotai
 Centro di carico
 Centro di distribuzione urbano delle merci
 Ospedale
 Località produttive Istat 2001
 Aree protette istituite
 Interventi sulla viabilità locale in sistemi territoriali a valenza regionale strategica paesaggistico-ambientale
 Interventi subordinati ad uno studio di fattibilità



Fonte: Regione Puglia - Piano Regionale dei Trasporti - Piano Attuativo 2009-2013 - Carta delle Infrastrutture Stradali





Regione PUGLIA
 Ministero dell'AMBIENTE e DELLA TUTELA DEL TERRITORIO e DEL MARE
 Autorità Portuale di Taranto

Convenzione Sogesid S.p.A. - Ministero dell' Ambiente e della Tutela del Territorio e del Mare - Regione Puglia -Autorità Portuale

DRAGAGGIO DEI SEDIMENTI IN AREA POLISETTORIALE E I° STRALCIO CASSA DI COLMATA FUNZIONALE ALL' AMPLIAMENTO DEL V° SPORGENTE

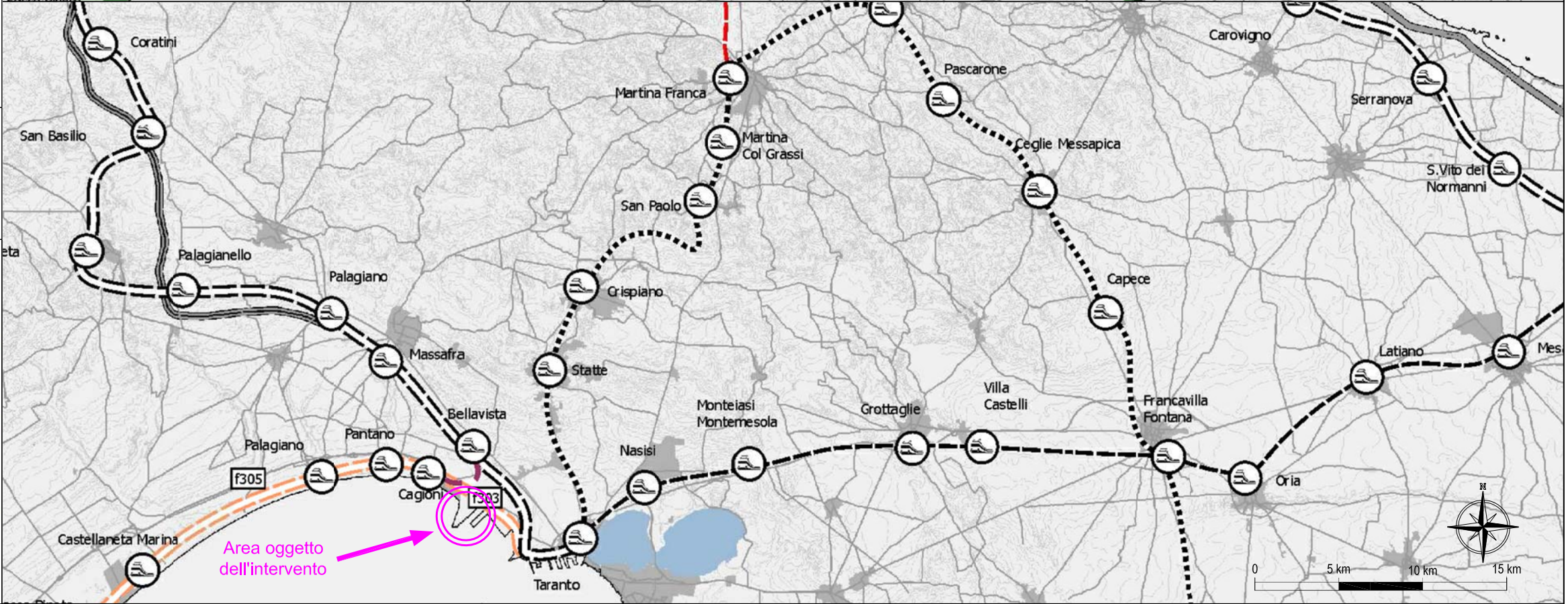
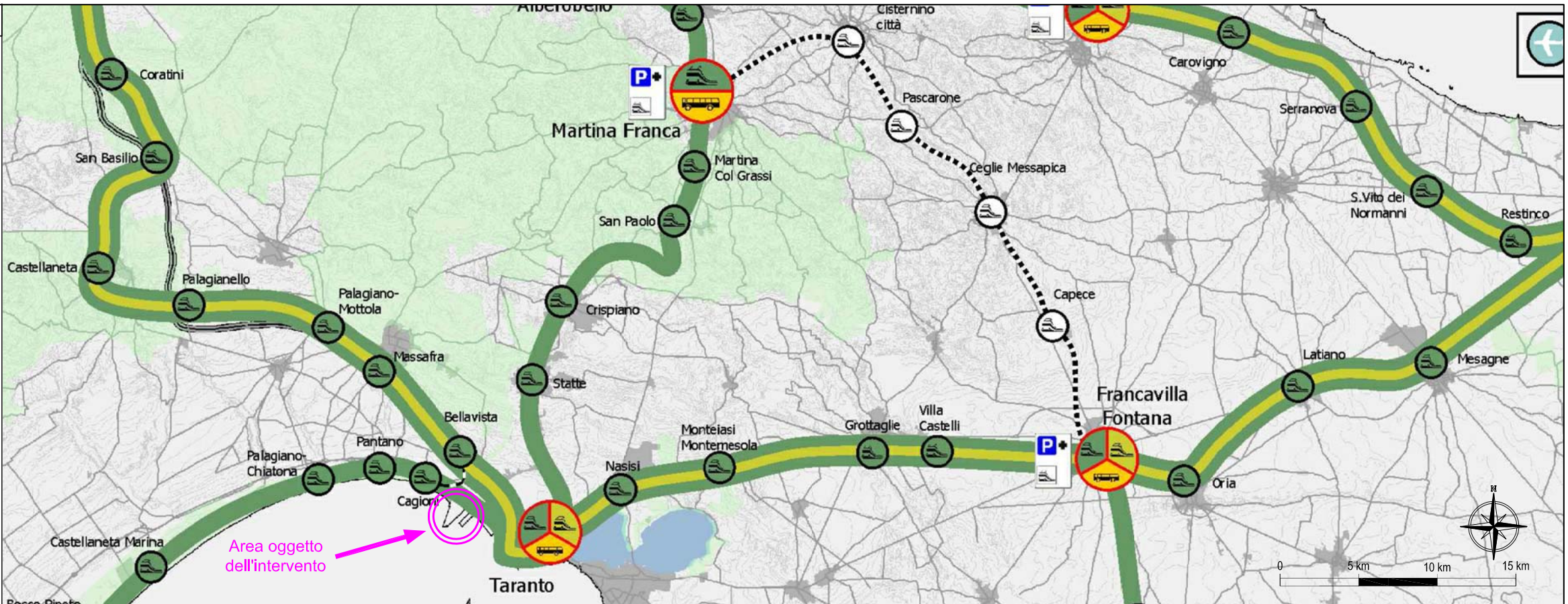
STUDIO DI IMPATTO AMBIENTALE (S.I.A.)

Trasporto Stradale - Previsioni e adeguamenti infrastrutturali e nuovi assi stradali 2009-2013

Cod. Comessa 126-01 Codice Elaborato - - - - -	Committente : 	Elaborato 9
Nome file dwg - - - - -	Redatto da: 	
Scala : Fuori scala - A3 Data : Ottobre 2012	Tavola 2.2	

LEGENDA

- Stazione di interscambio SFR-SFT-SFM-servizi TPL gomma
- Stazione di interscambio SFR-SFT-SFM
- Stazione di interscambio SFR-SFT-servizi TPL gomma
- Stazione di interscambio SFT-servizio metro marittimo-servizi TPL gomma
- Stazione di interscambio SFT-SFM
- Stazione di interscambio SFT-servizi TPL gomma
- Stazione di interscambio SFT-servizio metro marittimo
- Stazione di interscambio servizio metro marittimo-servizi TPL gomma
- Stazione SFT a valenza locale
- Nuova stazione SFT a valenza locale
- Stazione SFM
- Stazione a valenza locale
- Servizio Ferroviario Regionale (SFR)
- Servizio Ferroviario Territoriale (SFT)
- Treno-tram



LINEA FERROVIARIA

DOPPIO BINARIO ELETTRIFICATO		Immediata attuazione	Scenario 2013	Scenario 2020
Rete esistente	-----	-----	-----	-----
Adeguamento/potenziamento	-----	-----	-----	-----
Nuove realizzazioni	-----	-----	-----	-----
SEMPLICE BINARIO ELETTRIFICATO		Immediata attuazione	Scenario 2013	Scenario 2020
Rete esistente	-----	-----	-----	-----
Adeguamento/potenziamento	-----	-----	-----	-----
Nuove realizzazioni	-----	-----	-----	-----
SEMPLICE BINARIO NON ELETTRIFICATA		Immediata attuazione	Scenario 2013	Scenario 2020
Rete esistente
Adeguamento/potenziamento
Nuove realizzazioni
Fermata ferroviaria esistente	⊙	⊙	⊙	⊙
Fermata interessata da interventi	⊙	⊙	⊙	⊙

Fonte: Regione Puglia- Piano Regionale dei Trasporti- Progetto del Piano Attuativo - Tavola del Trasporto Ferroviario

Convenzione Sogesid S.p.A. - Ministero dell' Ambiente e della Tutela del Territorio e del Mare - Regione Puglia -Autorità Portuale

DRAGAGGIO DEI SEDIMENTI IN AREA POLISETTORIALE E I° STRALCIO CASSA DI COLMATA FUNZIONALE ALL' AMPLIAMENTO DEL V° SPORGENTE

STUDIO DI IMPATTO AMBIENTALE (S.I.A.)

Trasporto Ferroviario - Inquadramento generale e interventi programmati

Cod. Comessa
126-01
Codice Elaborato

Nome file dwg

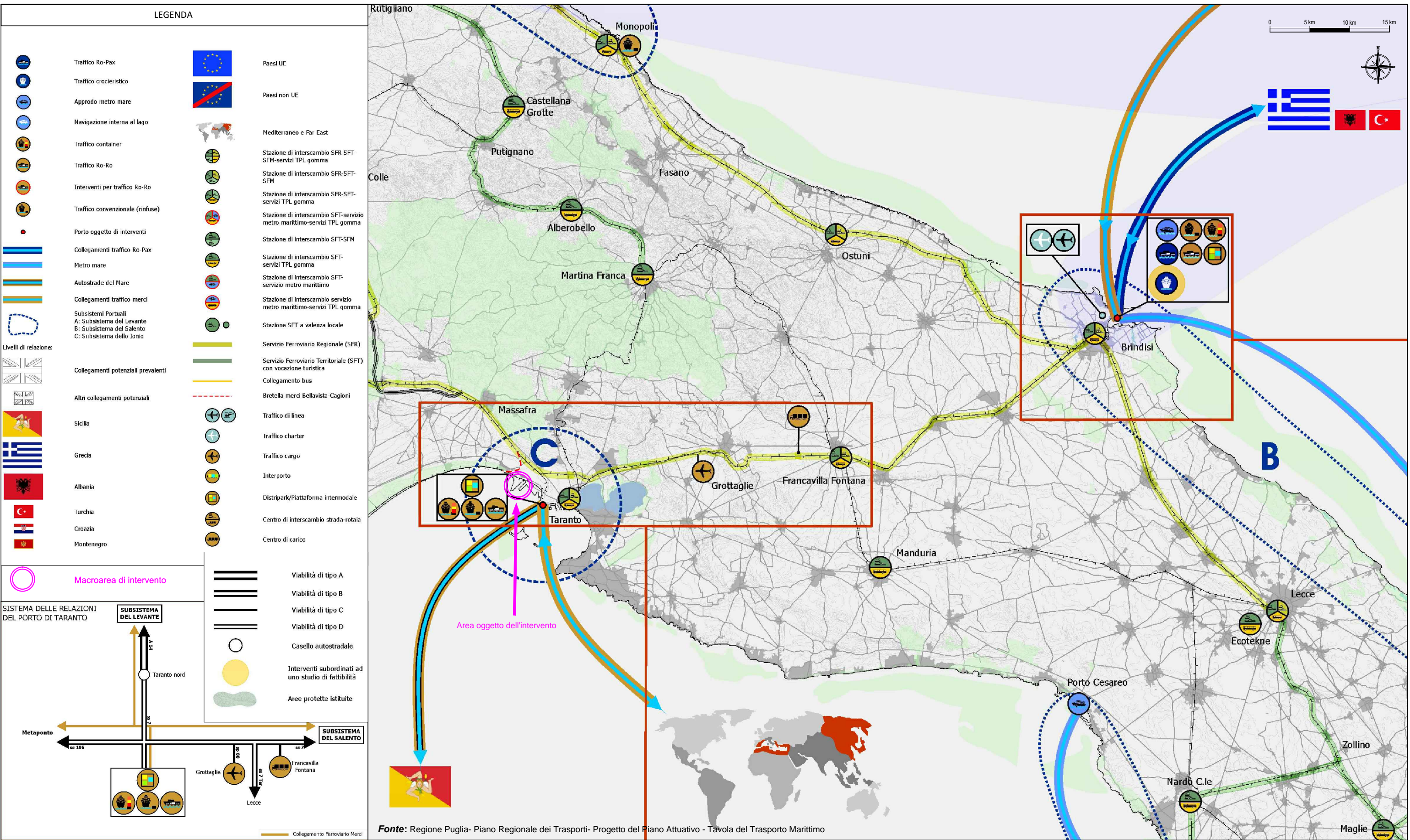
Scala : Fuori scala - A3
Data : Ottobre 2012

Committente :

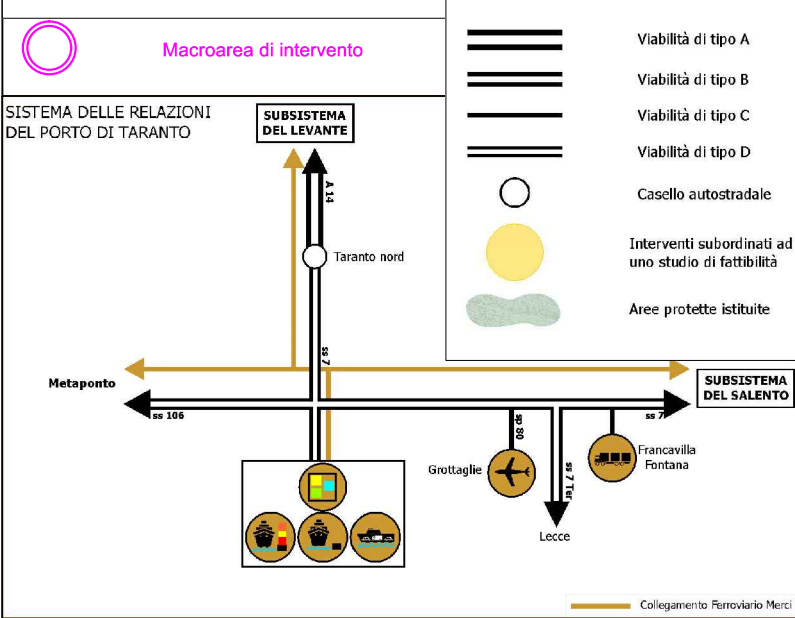
Redatto da:

Elaborato 9

Tavola
2.3



- LEGENDA**
- Traffico Ro-Pax
 - Traffico crocieristico
 - Approdo metro mare
 - Navigazione interna al lago
 - Traffico container
 - Traffico Ro-Ro
 - Interventi per traffico Ro-Ro
 - Traffico convenzionale (rinfuse)
 - Porto oggetto di interventi
 - Collegamenti traffico Ro-Pax
 - Metro mare
 - Autostrade del Mare
 - Collegamenti traffico merci
 - Subsistemi Portuali
A: Subistema del Levante
B: Subistema del Salento
C: Subistema dello Ionio
 - Livelli di relazione:
Collegamenti potenziali prevalenti
Altri collegamenti potenziali
 - Scilia
Grecia
Albania
Turchia
Croazia
Montenegro
 - Paesi UE
Paesi non UE
Mediterraneo e Far East
 - Stazione di interscambio SFR-SFT-SFM-servizi TPL gomma
 - Stazione di interscambio SFR-SFT-SFM
 - Stazione di interscambio SFR-SFT-servizi TPL gomma
 - Stazione di interscambio SFT-servizio metro marittimo-servizi TPL gomma
 - Stazione di interscambio SFT-SFM
 - Stazione di interscambio SFT-servizi TPL gomma
 - Stazione di interscambio SFT-servizio metro marittimo
 - Stazione di interscambio servizio metro marittimo-servizi TPL gomma
 - Stazione SFT a valenza locale
 - Servizio Ferroviario Regionale (SFR)
 - Servizio Ferroviario Territoriale (SFT) con vocazione turistica
 - Collegamento bus
 - Bretella merci Bellavista-Cagioni
 - Traffico di linea
 - Traffico charter
 - Traffico cargo
 - Interporto
 - Distripark/Plattaforma intermodale
 - Centro di interscambio strada-rotaia
 - Centro di carico

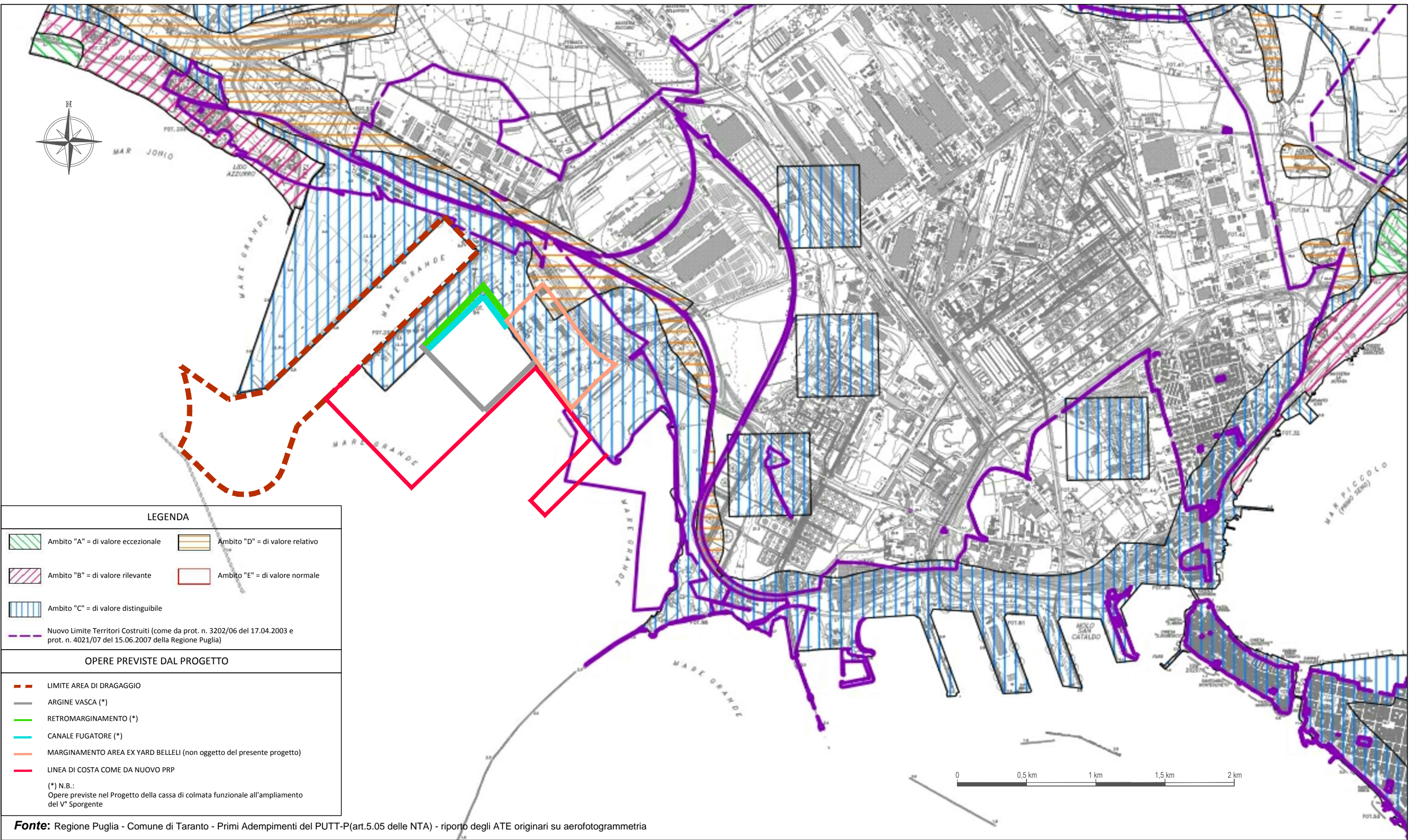


Fonte: Regione Puglia- Piano Regionale dei Trasporti- Progetto del Piano Attuativo - Tavola del Trasporto Marittimo

Convenzione Sogesid S.p.A. - Ministero dell' Ambiente e della Tutela del Territorio e del Mare - Regione Puglia -Autorità Portuale

DRAGAGGIO DEI SEDIMENTI IN AREA POLISETTORIALE E 1° STRALCIO CASSA DI COLMATA FUNZIONALE ALL' AMPLIAMENTO DEL V° SPORGENTE
STUDIO DI IMPATTO AMBIENTALE (S.I.A.)
 Trasporto Marittimo - Previsioni di sviluppo 2009-2013

Cod. Commessa 126-01 Codice Elaborato - - - - -	Committente : 	Elaborato 9
Nome file dwg	Redatto da: 	
Scala : Fuori scala - A3 Data : Ottobre 2012	Tavola 2.4	



LEGENDA	
	Ambito "A" = di valore eccezionale
	Ambito "D" = di valore relativo
	Ambito "B" = di valore rilevante
	Ambito "E" = di valore normale
	Ambito "C" = di valore distinguibile
	Nuovo Limite Territori Costruiti (come da prot. n. 3202/06 del 17.04.2003 e prot. n. 4021/07 del 15.06.2007 della Regione Puglia)
OPERE PREVISTE DAL PROGETTO	
	LIMITE AREA DI DRAGAGGIO
	ARGINE VASCA (*)
	RETROMARGINAMENTO (*)
	CANALE FUGATORE (*)
	MARGINAMENTO AREA EX YARD BELLELI (non oggetto del presente progetto)
	LINEA DI COSTA COME DA NUOVO PRP
(*) N.B.: Opere previste nel Progetto della cassa di colmata funzionale all'ampliamento del V° Sporgente	

Fonte: Regione Puglia - Comune di Taranto - Primi Adempimenti del PUTT-P(art.5.05 delle NTA) - riporto degli ATE originari su aerofotogrammetria


 Regione PUGLIA


 MINISTERO DELL'AMBIENTE
 E DELLA TUTELA DEL TERRITORIO E DEL MARE


 Autorità Portuale di Taranto

Convenzione Sogesid S.p.A. - Ministero dell' Ambiente e della Tutela del Territorio e del Mare - Regione Puglia - Autorità Portuale

DRAGAGGIO DEI SEDIMENTI IN AREA POLISETTORIALE E 1° STRALCIO
 CASSA DI COLMATA FUNZIONALE ALL' AMPLIAMENTO DEL V° SPORGENTE

STUDIO DI IMPATTO AMBIENTALE (S.I.A.)

Individuazione degli A.T.E. (Ambiti Territoriali Estesi)

Cod. Commessa	126-01
Codice Elaborato	- - - - -
Nome file dwg	
Scala	Fuori scala - A3
Data	Ottobre 2012

Committente :

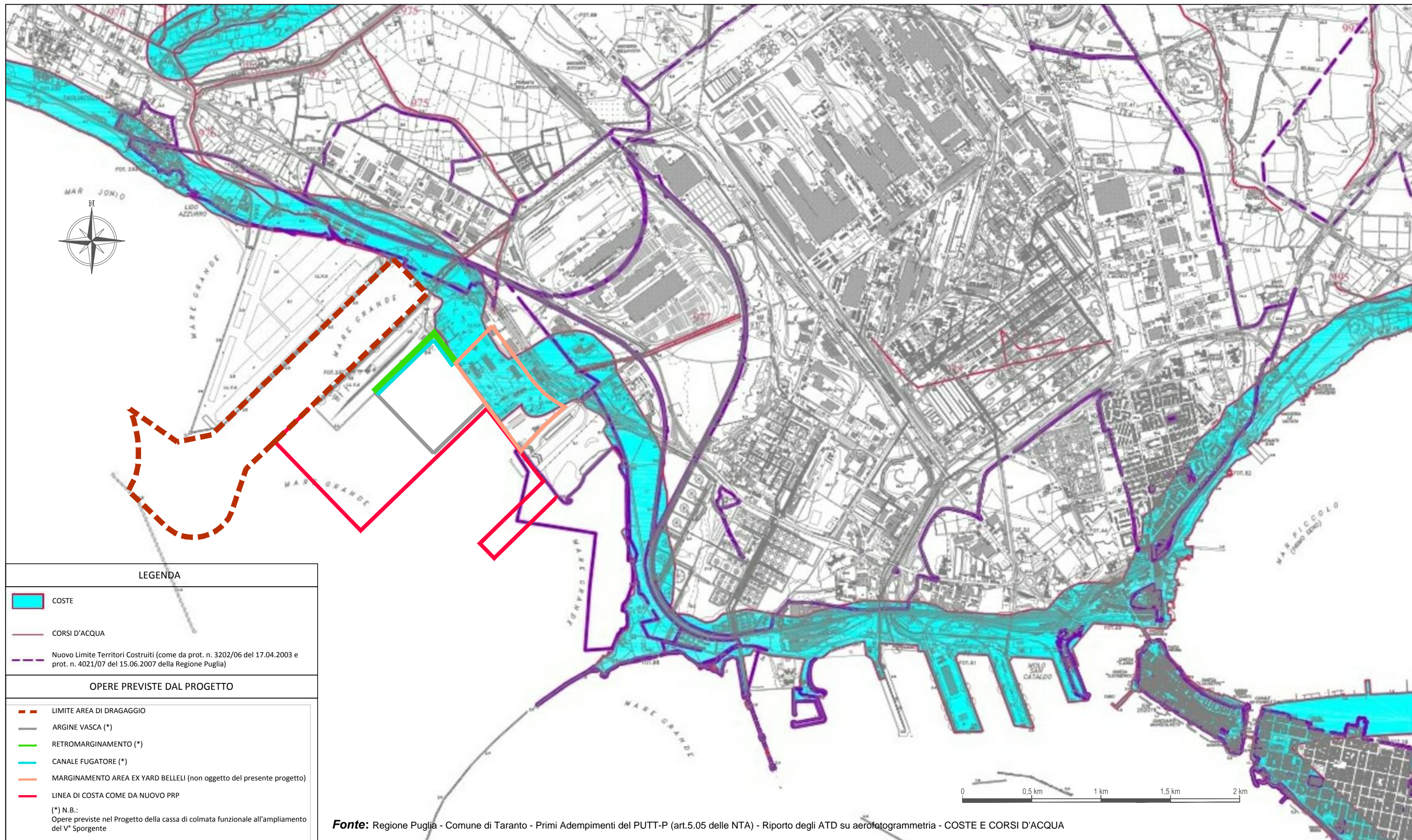


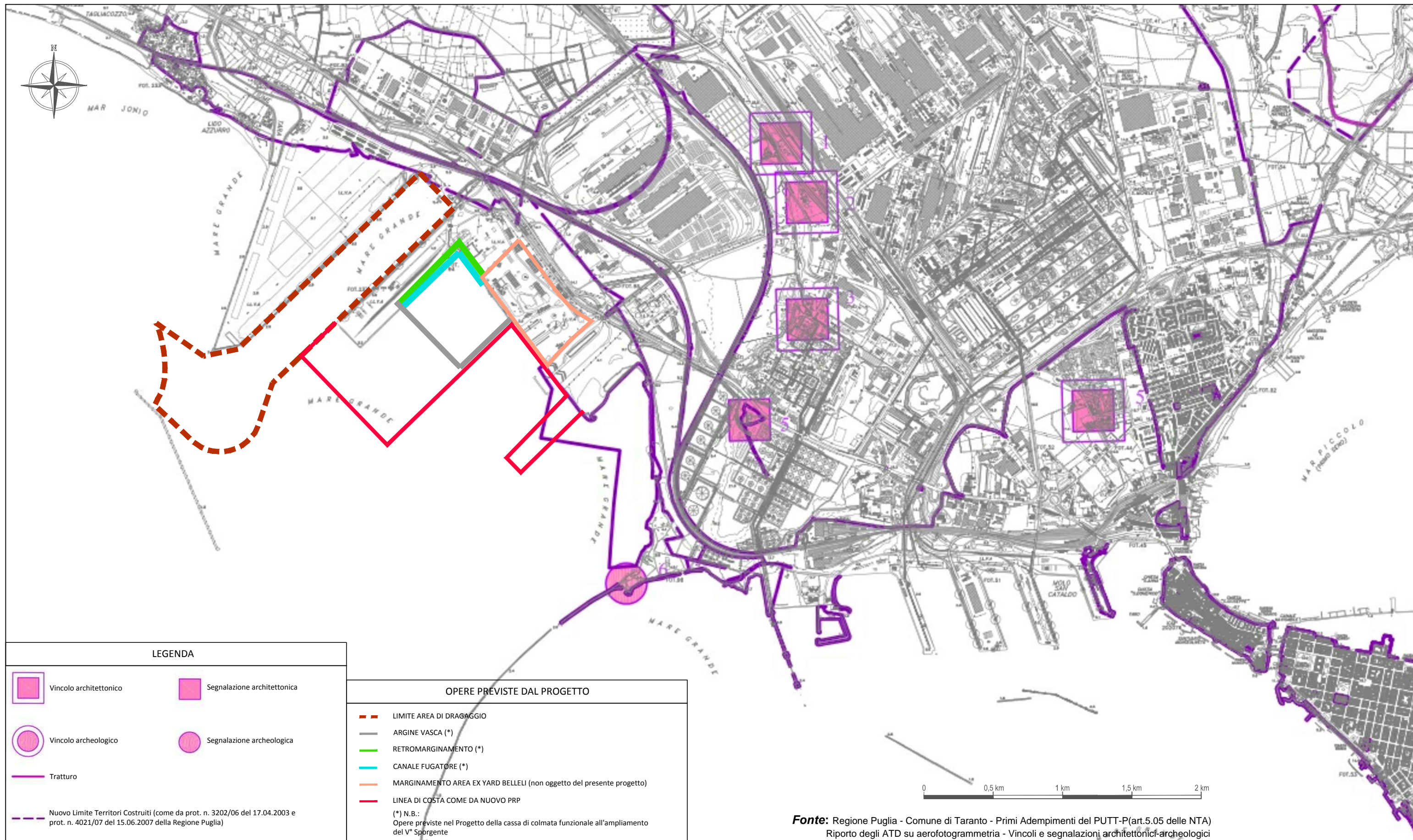
Redatto da:



Elaborato 9

Tavola
2.5





DRAGAGGIO DEI SEDIMENTI IN AREA POLISETTORIALE E 1° STRALCIO
CASSA DI COLMATA FUNZIONALE ALL' AMPLIAMENTO DEL V° SPORGENTE

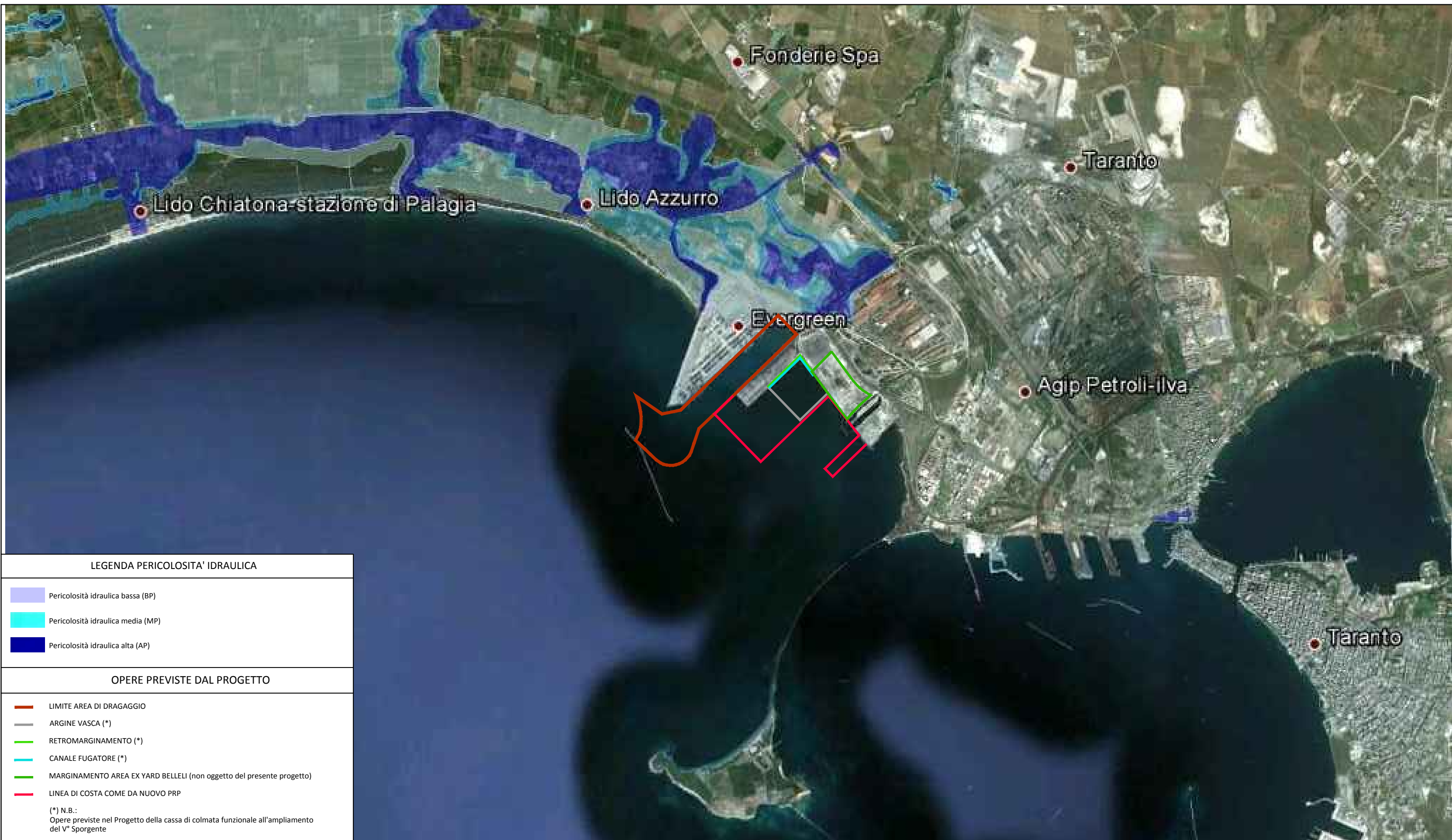
STUDIO DI IMPATTO AMBIENTALE (S.I.A.)

Individuazione dei vincoli e delle segnalazioni architettoniche-archeologiche

Cod. Commessa	126-01
Codice Elaborato	- - - - -
Nome file dwg	
Scala : Fuori scala - A3	
Data : Ottobre 2012	

Committente :	
Redatto da:	

Elaborato 9
Tavola 2.7



LEGENDA PERICOLOSITA' IDRAULICA

- Pericolosità idraulica bassa (BP)
- Pericolosità idraulica media (MP)
- Pericolosità idraulica alta (AP)

OPERE PREVISTE DAL PROGETTO

- LIMITE AREA DI DRAGAGGIO
- ARGINE VASCA (*)
- RETROMARGINAMENTO (*)
- CANALE FUGATORE (*)
- MARGINAMENTO AREA EX YARD BELLELI (non oggetto del presente progetto)
- LINEA DI COSTA COME DA NUOVO PRP

(*) N.B.:
Opere previste nel Progetto della cassa di colmata funzionale all'ampliamento del V° Sporgente

Fonte: Autorità di Bacino della Regione Puglia - <http://www.adb.puglia.it> - Riporto della documentazione vincolistica su aerofotogrammetria



Regione PUGLIA



MINISTERO DELL'AMBIENTE
E DELLA TUTELA DEL TERRITORIO E DEL MARE



Autorità Portuale di Taranto

**Convenzione Sogesid S.p.A. - Ministero dell' Ambiente
e della Tutela del Territorio e del Mare -
Regione Puglia - Autorità Portuale**

DRAGAGGIO DEI SEDIMENTI IN AREA POLISETTORIALE E 1° STRALCIO
CASSA DI COLMATA FUNZIONALE ALL' AMPLIAMENTO DEL V° SPORGENTE

STUDIO DI IMPATTO AMBIENTALE (S.I.A.)

Pericolosità Idraulica

Cod. Commessa 126-01
Codice Elaborato - - - - -
Nome file dwg
Scala : Fuori scala - A3
Data : Ottobre 2012

Committente : 
Redatto da: 

Elaborato 9
Tavola 2.8a



LEGENDA RISCHIO IDROGEOLOGICO	
	rischio R1
	rischio R2
	rischio R3

OPERE PREVISTE DAL PROGETTO	
	LIMITE AREA DI DRAGAGGIO
	ARGINE VASCA (*)
	RETROMARGINAMENTO (*)
	CANALE FUGATORE (*)
	MARGINAMENTO AREA EX YARD BELLELI (non oggetto del presente progetto)
	LINEA DI COSTA COME DA NUOVO PRP

(*) N.B.:
Opere previste nel Progetto della cassa di colmata funzionale all'ampliamento del V° Sporgente

Fonte: Autorità di Bacino della Regione Puglia - <http://www.adb.puglia.it> - Riporto della documentazione vincolistica su aerofotogrammetria


 Regione PUGLIA


 MINISTERO DELL'AMBIENTE
 E DELLA TUTELA DEL TERRITORIO E DEL MARE


 Autorità Portuale di Taranto

**Convenzione Sogesid S.p.A. - Ministero dell' Ambiente
e della Tutela del Territorio e del Mare -
Regione Puglia - Autorità Portuale**

DRAGAGGIO DEI SEDIMENTI IN AREA POLISETTORIALE E 1° STRALCIO
CASSA DI COLMATA FUNZIONALE ALL' AMPLIAMENTO DEL V° SPORGENTE

STUDIO DI IMPATTO AMBIENTALE (S.I.A.)

Rischio idrogeologico

Cod. Commessa	126-01
Codice Elaborato	- - - - -
Nome file dwg	
Scala : Fuori scala - A3	
Data : Ottobre 2012	

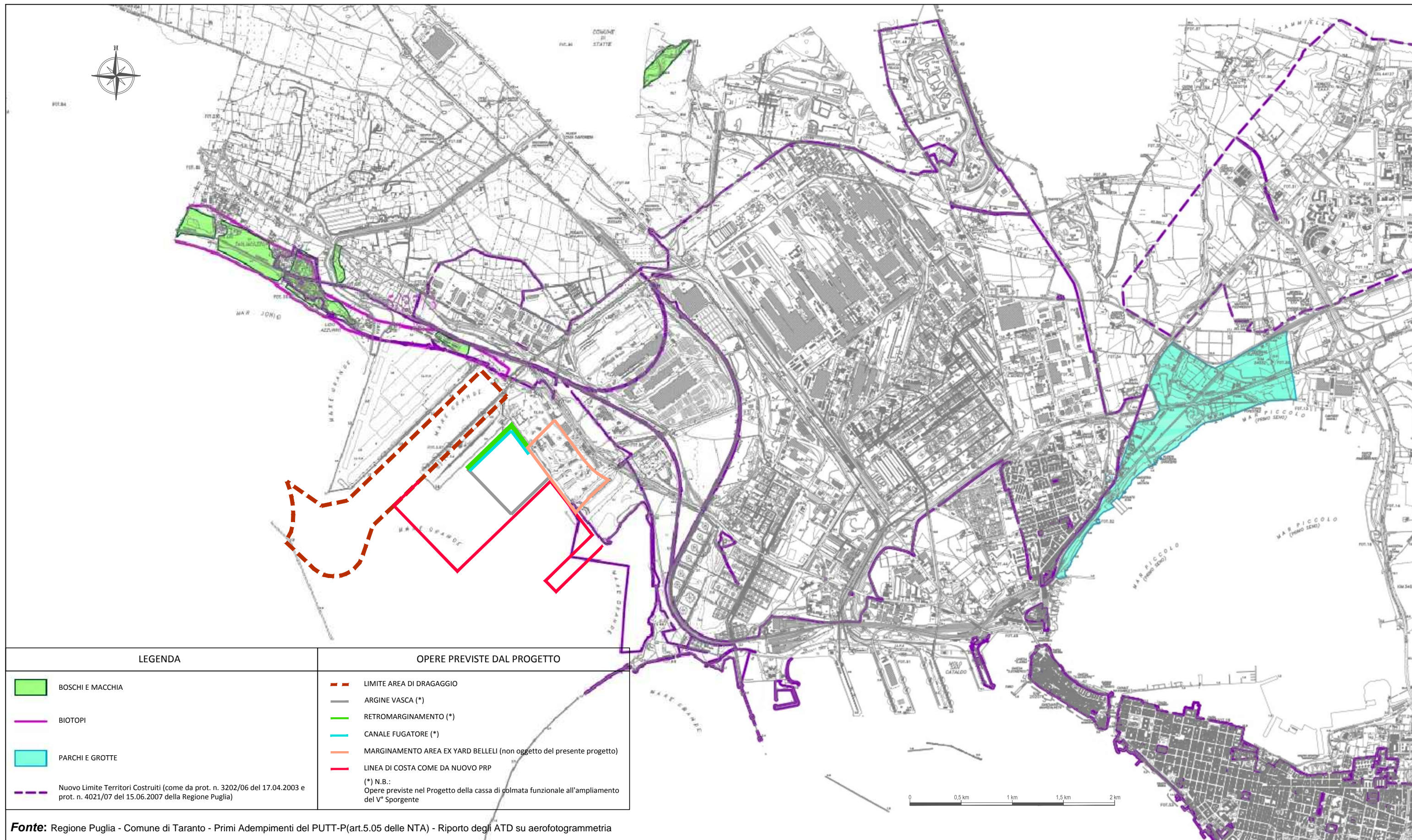
Committente :



Redatto da:



Elaborato 9
Tavola 2.8b



LEGENDA

- BOSCHI E MACCHIA
- BIOTOP
- PARCHI E GROTT
- Nuovo Limite Territori Costruiti (come da prot. n. 3202/06 del 17.04.2003 e prot. n. 4021/07 del 15.06.2007 della Regione Puglia)

OPERE PREVISTE DAL PROGETTO

- LIMITE AREA DI DRAGAGGIO
 - ARGINE VASCA (*)
 - RETROMARGINAMENTO (*)
 - CANALE FUGATORE (*)
 - MARGINAMENTO AREA EX YARD BELLELI (non oggetto del presente progetto)
 - LINEA DI COSTA COME DA NUOVO PRP
- (*) N.B.:
Opere previste nel Progetto della cassa di colmata funzionale all'ampliamento del V° Sporgente

Fonte: Regione Puglia - Comune di Taranto - Primi Adempimenti del PUTT-P(art.5.05 delle NTA) - Riporto degli ATD su aerofotogrammetria



Regione PUGLIA



MINISTERO DELL'AMBIENTE
E DELLA TUTELA DEL TERRITORIO E DEL MARE



Autorità Portuale di Taranto

Convenzione Sogesid S.p.A. - Ministero dell' Ambiente e della Tutela del Territorio e del Mare - Regione Puglia - Autorità Portuale

DRAGAGGIO DEI SEDIMENTI IN AREA POLISETTORIALE E 1° STRALCIO
CASSA DI COLMATA FUNZIONALE ALL' AMPLIAMENTO DEL V° SPORGENTE

STUDIO DI IMPATTO AMBIENTALE (S.I.A.)

Individuazione parchi, grotte, boschi, macchia e biotopi

Cod. Commessa	126-01
Codice Elaborato	- - - - -
Nome file dwg	
Scala : Fuori scala - A3	
Data : Ottobre 2012	

Committente :

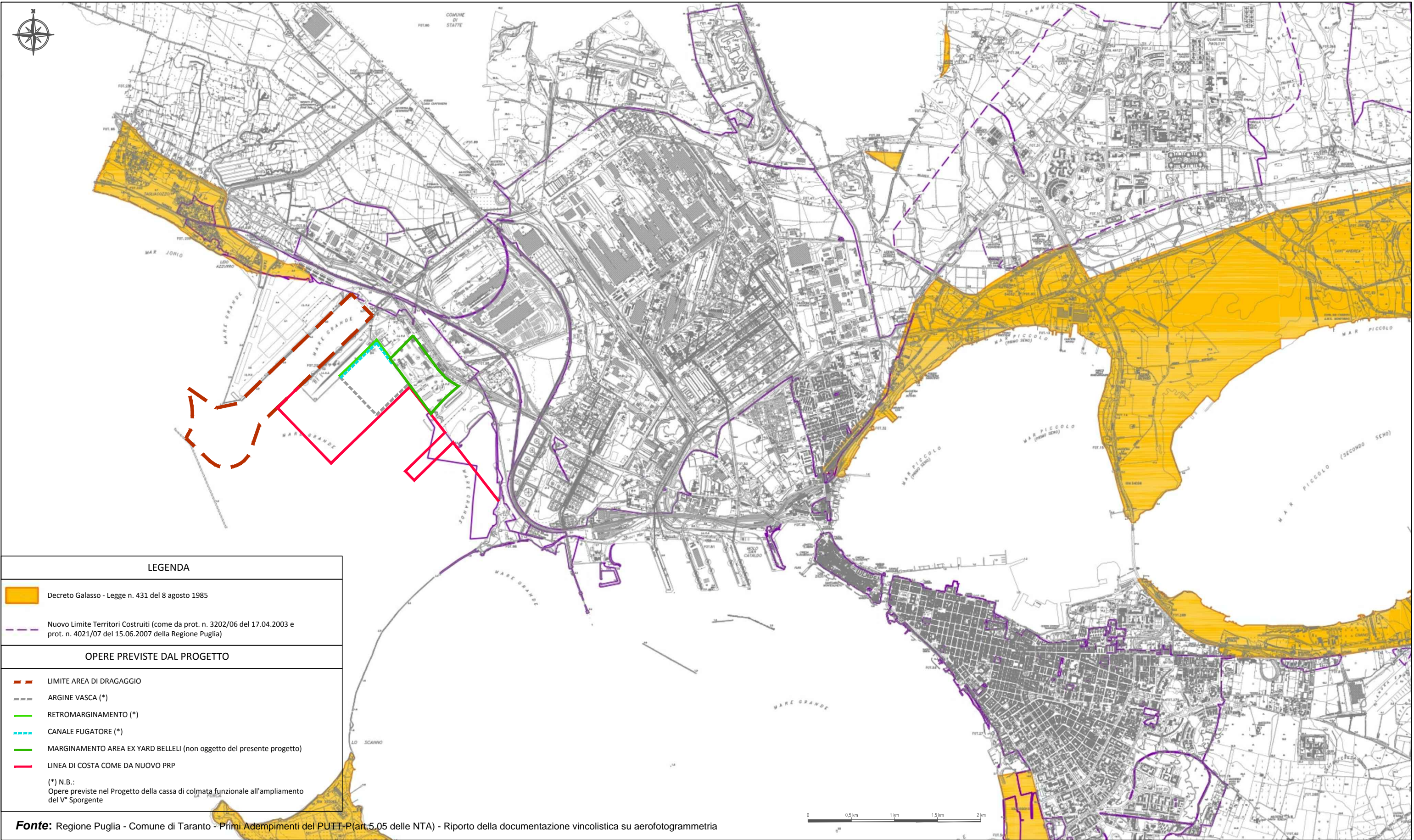


Redatto da:



Elaborato 9

Tavola
2.9



LEGENDA

- Decreto Galasso - Legge n. 431 del 8 agosto 1985
- Nuovo Limite Territori Costruiti (come da prot. n. 3202/06 del 17.04.2003 e prot. n. 4021/07 del 15.06.2007 della Regione Puglia)

OPERE PREVISTE DAL PROGETTO

- LIMITE AREA DI DRAGAGGIO
- ARGINE VASCA (*)
- RETROMARGINAMENTO (*)
- CANALE FUGATORE (*)
- MARGINAMENTO AREA EX YARD BELLELI (non oggetto del presente progetto)
- LINEA DI COSTA COME DA NUOVO PRP

(*) N.B.:
Opere previste nel Progetto della cassa di colmata funzionale all'ampliamento del V° Sporgente

Fonte: Regione Puglia - Comune di Taranto - Primi Adempimenti del PUTT-P (art.5.05 delle NTA) - Riporto della documentazione vincolistica su aerofotogrammetria



Regione PUGLIA



MINISTERO DELL'AMBIENTE
E DELLA TUTELA DEL TERRITORIO E DEL MARE



Autorità Portuale di Taranto

**Convenzione Sogesid S.p.A. - Ministero dell' Ambiente
e della Tutela del Territorio e del Mare -
Regione Puglia - Autorità Portuale**

DRAGAGGIO DEI SEDIMENTI IN AREA POLISETTORIALE E 1° STRALCIO
CASSA DI COLMATA FUNZIONALE ALL' AMPLIAMENTO DEL V° SPORGENTE

STUDIO DI IMPATTO AMBIENTALE (S.I.A.)

Decreto Galasso - Legge n. 431 del 8 agosto 1985

Cod. Commessa	126-01
Codice Elaborato	- - - - -
Nome file dwg	
Scala : Fuori scala - A3	
Data : Ottobre 2012	

Committente :

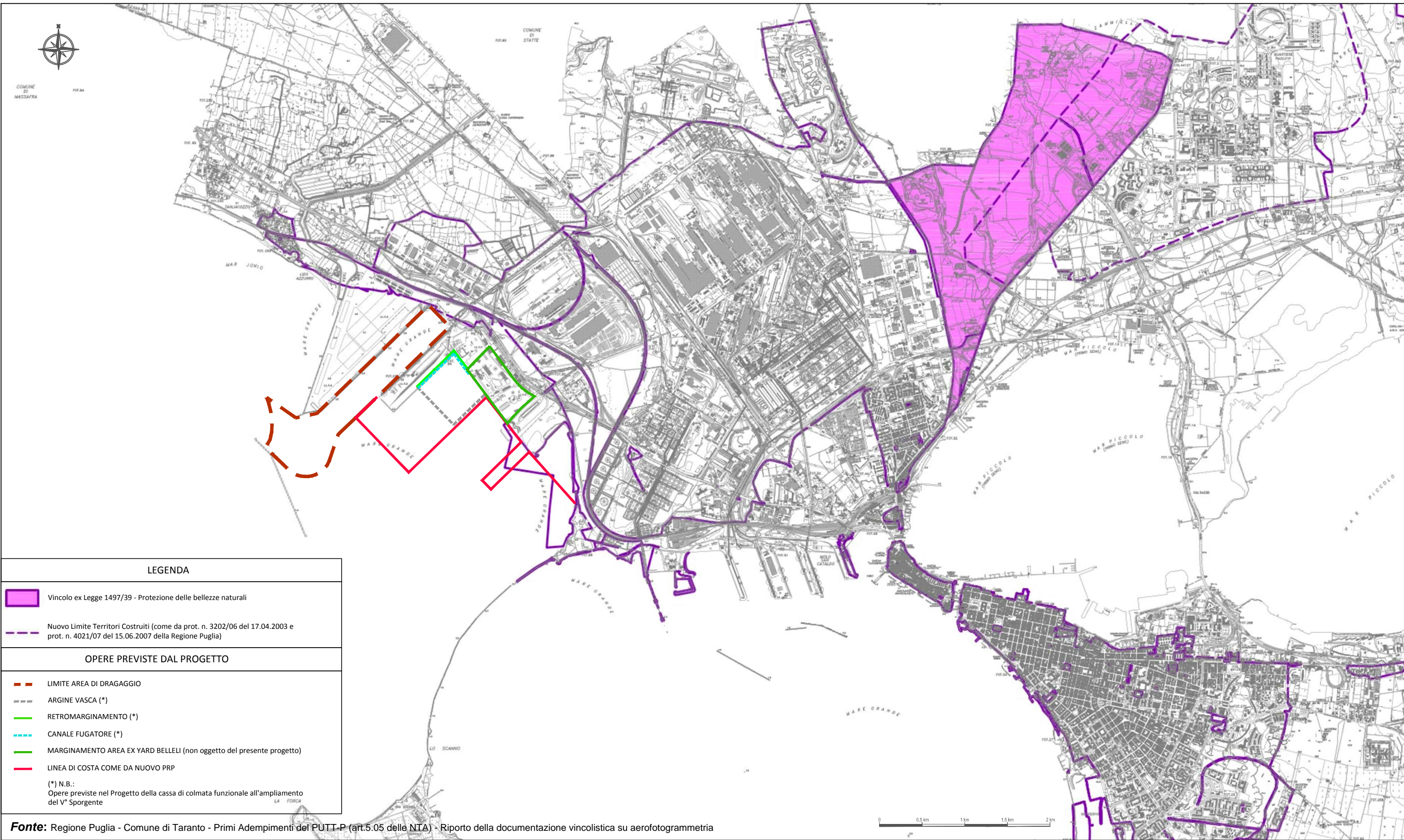


Redatto da:



Elaborato 9

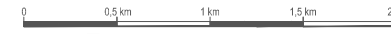
Tavola
2.10



LEGENDA

- Vincolo ex Legge 1497/39 - Protezione delle bellezze naturali
 - Nuovo Limite Territori Costruiti (come da prot. n. 3202/06 del 17.04.2003 e prot. n. 4021/07 del 15.06.2007 della Regione Puglia)
- OPERE PREVISTE DAL PROGETTO**
- LIMITE AREA DI DRAGAGGIO
 - ARGINE VASCA (*)
 - RETROMARGINAMENTO (*)
 - CANALE FUGATORE (*)
 - MARGINAMENTO AREA EX YARD BELLELI (non oggetto del presente progetto)
 - LINEA DI COSTA COME DA NUOVO PRP
- (*) N.B.:
Opere previste nel Progetto della cassa di colmata funzionale all'ampliamento del V° Sporgente

Fonte: Regione Puglia - Comune di Taranto - Primi Adempimenti del PUTT-P (art.5.05 delle NTA) - Riporto della documentazione vincolistica su aerofotogrammetria





Regione PUGLIA



MINISTERO DELL'AMBIENTE
E DELLA TUTELA DEL TERRITORIO E DEL MARE



Autorità Portuale di Taranto

**Convenzione Sogesid S.p.A. - Ministero dell' Ambiente
e della Tutela del Territorio e del Mare -
Regione Puglia - Autorità Portuale**

DRAGAGGIO DEI SEDIMENTI IN AREA POLISETTORIALE E 1° STRALCIO
CASSA DI COLMATA FUNZIONALE ALL' AMPLIAMENTO DEL V° SPORGENTE

STUDIO DI IMPATTO AMBIENTALE (S.I.A.)

Vincoli ex Legge 1497/39 - Protezione delle bellezze naturali

Cod. Commessa	126-01
Codice Elaborato	- - - - -
Nome file dwg	
Scala : Fuori scala - A3	
Data : Ottobre 2012	

Committente :

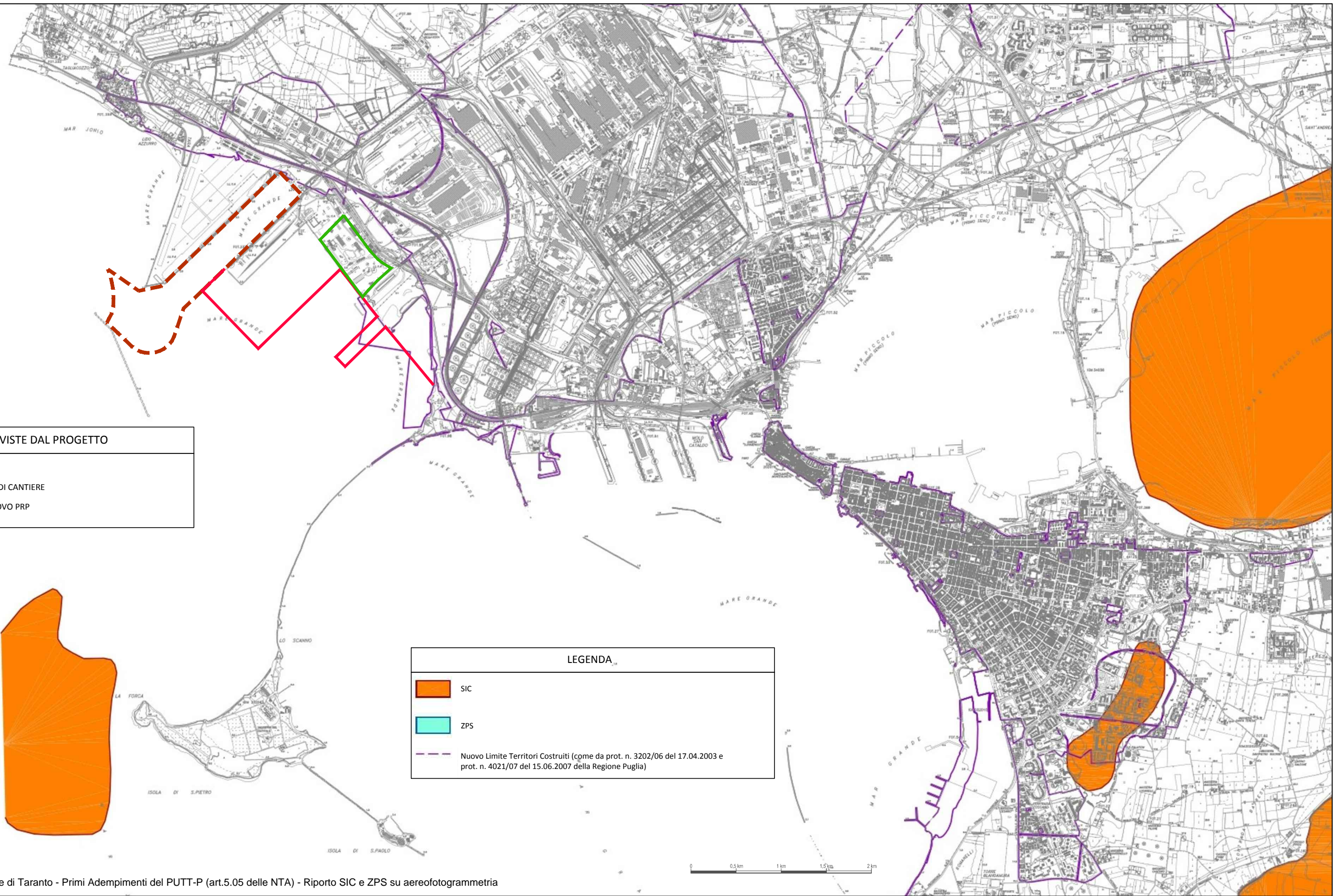


Redatto da:






Elaborato 9




Tavola
2.11



OPERE PREVISTE DAL PROGETTO

-  LIMITE AREA DI DRAGAGGIO
-  AREA EX YARD BELLELI - AREA DI CANTIERE
-  LINEA DI COSTA COME DA NUOVO PRP

LEGENDA

-  SIC
-  ZPS
-  Nuovo Limite Territori Costruiti (come da prot. n. 3202/06 del 17.04.2003 e prot. n. 4021/07 del 15.06.2007 della Regione Puglia)



Fonte: Regione Puglia - Comune di Taranto - Primi Adempimenti del PUTT-P (art.5.05 delle NTA) - Riporto SIC e ZPS su aereofotogrammetria



Regione PUGLIA

MINISTERO DELL'AMBIENTE
E DELLA TUTELA DEL TERRITORIO E DEL MARE

Autorità Portuale di Taranto

**Convenzione Sogesid S.p.A. - Ministero dell' Ambiente
e della Tutela del Territorio e del Mare -
Regione Puglia - Autorità Portuale**

DRAGAGGIO DEI SEDIMENTI IN AREA POLISETTORIALE E 1° STRALCIO
CASSA DI COLMATA FUNZIONALE ALL' AMPLIAMENTO DEL V° SPORGENTE

STUDIO DI IMPATTO AMBIENTALE (S.I.A.)

Individuazione dei siti Rete Natura 2000 - SIC e ZPS

Cod. Commessa

126-01

Codice Elaborato

- - - - -

Nome file dwg

Scala : Fuori scala - A3

Data : Ottobre 2012

Committente :



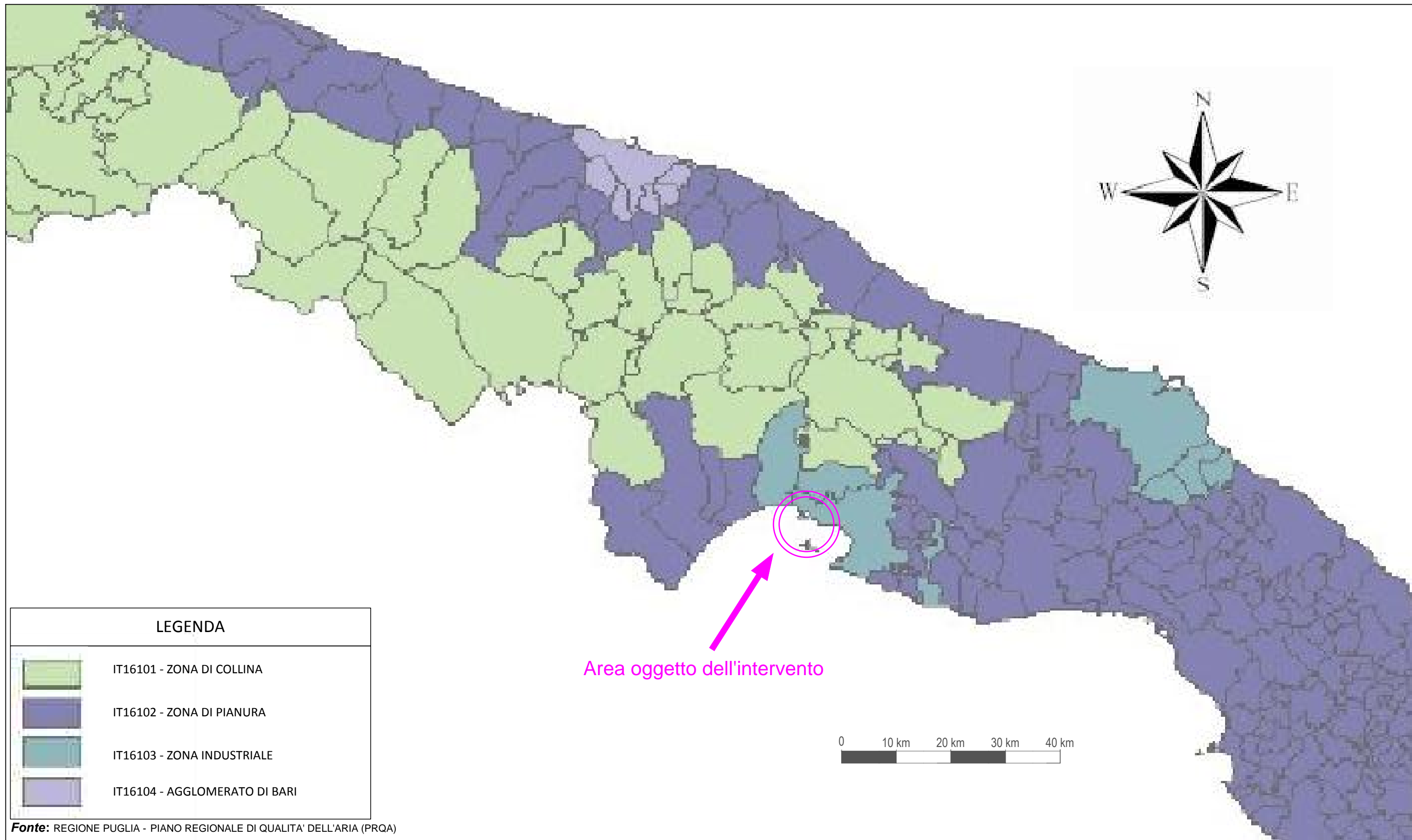
Redatto da:



Elaborato 9

Tavola

2.12



LEGENDA

-  IT16101 - ZONA DI COLLINA
-  IT16102 - ZONA DI PIANURA
-  IT16103 - ZONA INDUSTRIALE
-  IT16104 - AGGLOMERATO DI BARI

Fonte: REGIONE PUGLIA - PIANO REGIONALE DI QUALITA' DELL'ARIA (PRQA)

 Regione PUGLIA	 MINISTERO DELL'AMBIENTE E DELLA TUTELA DEL TERRITORIO E DEL MARE	 Autorità Portuale di Taranto
Convenzione Sogesid S.p.A. - Ministero dell' Ambiente e della Tutela del Territorio e del Mare - Regione Puglia - Autorità Portuale		

DRAGAGGIO DEI SEDIMENTI IN AREA POLISETTORIALE E 1° STRALCIO
 CASSA DI COLMATA FUNZIONALE ALL' AMPLIAMENTO DEL V° SPORGENTE

STUDIO DI IMPATTO AMBIENTALE (S.I.A.)

Carta della qualità dell'aria - Zonizzazione del territorio regionale

Cod. Commessa	126-01
Codice Elaborato	- - - - -
Nome file dwg	
Scala : Fuori scala - A3	
Data : Ottobre 2012	

Committente :



Redatto da:



Elaborato 9







Tavola
2.13

LEGENDA

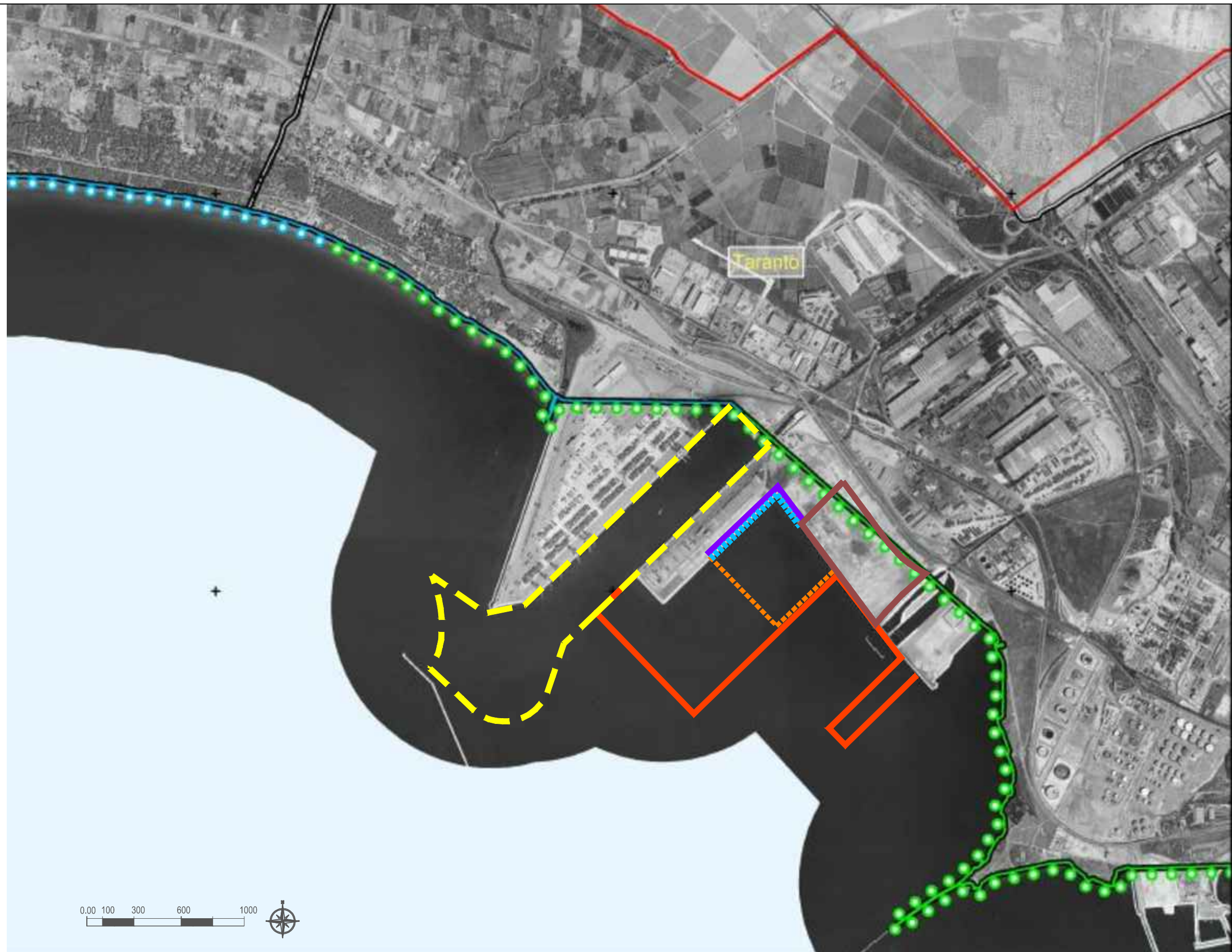
Analisi : Criticità - Sensibilità

- Sensibilità**
-  Alta
 -  Media
 -  Bassa
- Criticità**
-  Alta
 -  Media
 -  Bassa
-  Limite Territoriale Zona Studio
-  Limit Amministrativi

OPERE PREVISTE DAL PROGETTO

-  LIMITE AREA DI DRAGAGGIO
-  ARGINE VASCA (*)
-  RETROMARGINAMENTO (*)
-  CANALE FUGATORE (*)
-  MARGINAMENTO AREA EX YARD BELLELI (non oggetto del presente progetto)
-  LINEA DI COSTA COME DA NUOVO PRP

(*) N.B.: Opere previste nel progetto della cassa di colmata funzionale all' ampliamento del V° sporgente



Fonte: Piano Regionale delle Coste



Regione PUGLIA



MINISTERO DELL'AMBIENTE
E DELLA TUTELA DEL TERRITORIO E DEL MARE



Autorità Portuale di Taranto

Convenzione Sogesid S.p.A. - Ministero dell' Ambiente
e della Tutela del Territorio e del Mare -
Regione Puglia - Autorità Portuale

DRAGAGGIO DEI SEDIMENTI IN AREA POLISETTORIALE E 1° STRALCIO
CASSA DI COLMATA FUNZIONALE ALL' AMPLIAMENTO DEL V° SPORGENTE

STUDIO DI IMPATTO AMBIENTALE (S.I.A.)

Criticita' e sensibilita' (Piano regionale delle coste)

Cod. Commessa

126-01

Codice Elaborato

- - - - -

Nome file dwg

Scala : 1:25.000 - A3

Data : Ottobre 2012

Committente :



Redatto da:



Elaborato 9







Tavola

2.14a

LEGENDA

-  C1S1
-  C1S2
-  C1S3
-  C2S1
-  C2S2
-  C2S3
-  C3S1
-  C3S2
-  C3S3
-  Limite Territoriale Zona Studio
-  Limit Amministrativi

OPERE PREVISTE DAL PROGETTO

-  LIMITE AREA DI DRAGAGGIO
-  ARGINE VASCA (*)
-  RETROMARGINAMENTO (*)
-  CANALE FUGATORE (*)
-  MARGINAMENTO AREA EX YARD BELLELI
(non oggetto del presente progetto)
-  LINEA DI COSTA COME DA NUOVO PRP

(*) N.B.: Opere previste nel progetto della cassa di colmata funzionale all' ampliamento del V° sporgente



Fonte: Piano Regionale delle Coste



Regione PUGLIA



MINISTERO DELL'AMBIENTE
E DELLA TUTELA DEL TERRITORIO E DEL MARE



Autorità Portuale di Taranto

**Convenzione Sogesid S.p.A. - Ministero dell' Ambiente
e della Tutela del Territorio e del Mare -
Regione Puglia - Autorità Portuale**

DRAGAGGIO DEI SEDIMENTI IN AREA POLISETTORIALE E 1° STRALCIO
CASSA DI COLMATA FUNZIONALE ALL' AMPLIAMENTO DEL V° SPORGENTE

STUDIO DI IMPATTO AMBIENTALE (S.I.A.)

Classificazione della criticita' all'erosione (Piano regionale delle
coste)

Cod. Commessa	126-01
Codice Elaborato	- - - - -
Nome file dwg	
Scala : 1:25.000	- A3
Data : Ottobre 2012	

Committente :

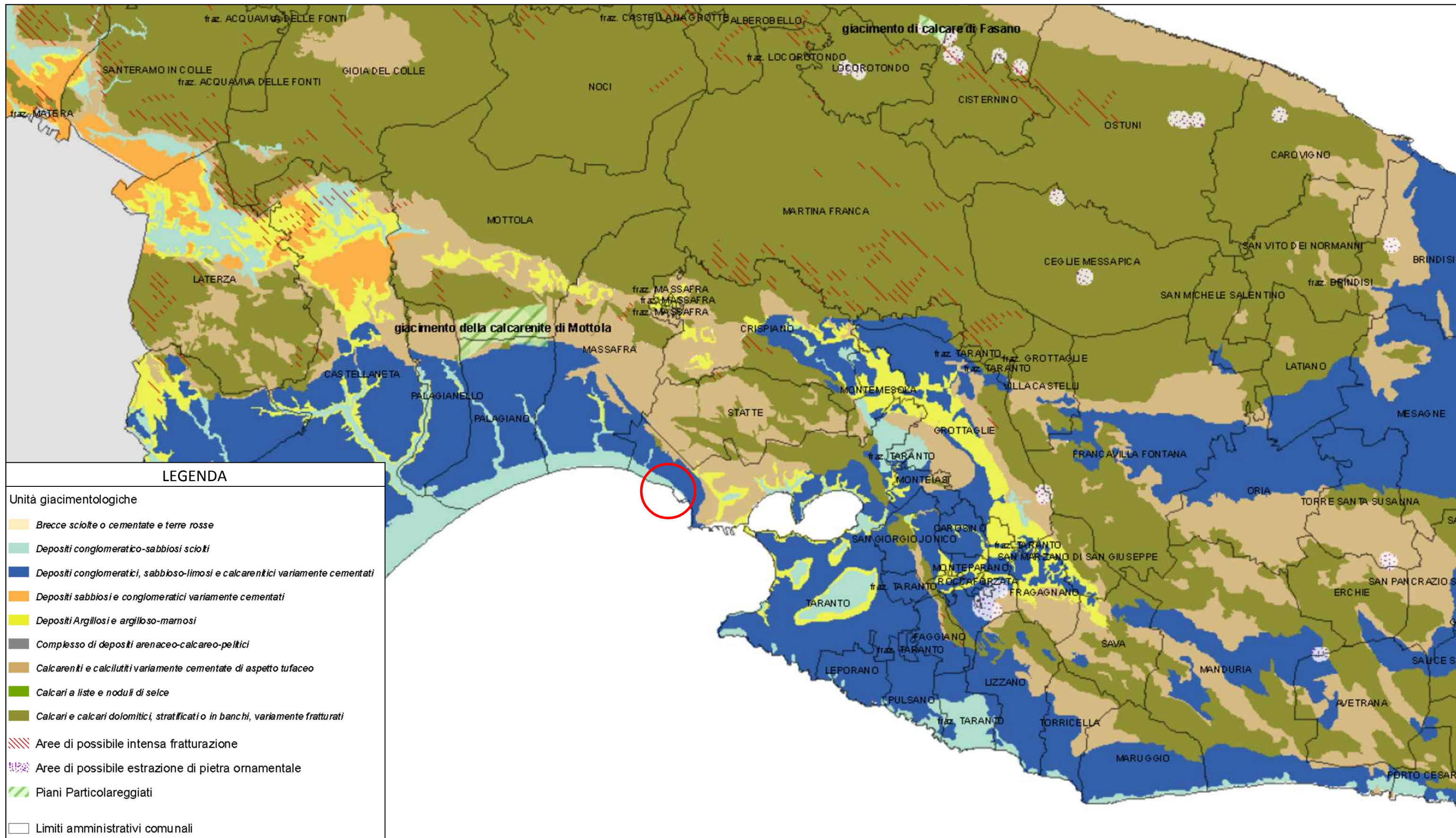


Redatto da:



Elaborato 9

Tavola
2.14b



Fonte: Area politiche per l'ambiente, le reti e le qualità urbana - Servizio Attività Estrattive



Regione PUGLIA



MINISTERO DELL'AMBIENTE
E DELLA TUTELA DEL TERRITORIO E DEL MARE



Autorità Portuale di Taranto

**Convenzione Sogesid S.p.A. - Ministero dell' Ambiente
e della Tutela del Territorio e del Mare -
Regione Puglia - Autorità Portuale**

DRAGAGGIO DEI SEDIMENTI IN AREA POLISETTORIALE E 1° STRALCIO
CASSA DI COLMATA FUNZIONALE ALL' AMPLIAMENTO DEL V° SPORGENTE

STUDIO DI IMPATTO AMBIENTALE (S.I.A.)

Carta Giacimentologica della Regione Puglia

Cod. Commessa	126-01
Codice Elaborato	- - - - -
Nome file dwg	
Scala : Fuori scala - A3	
Data : Ottobre 2012	

Committente :



SOGESID

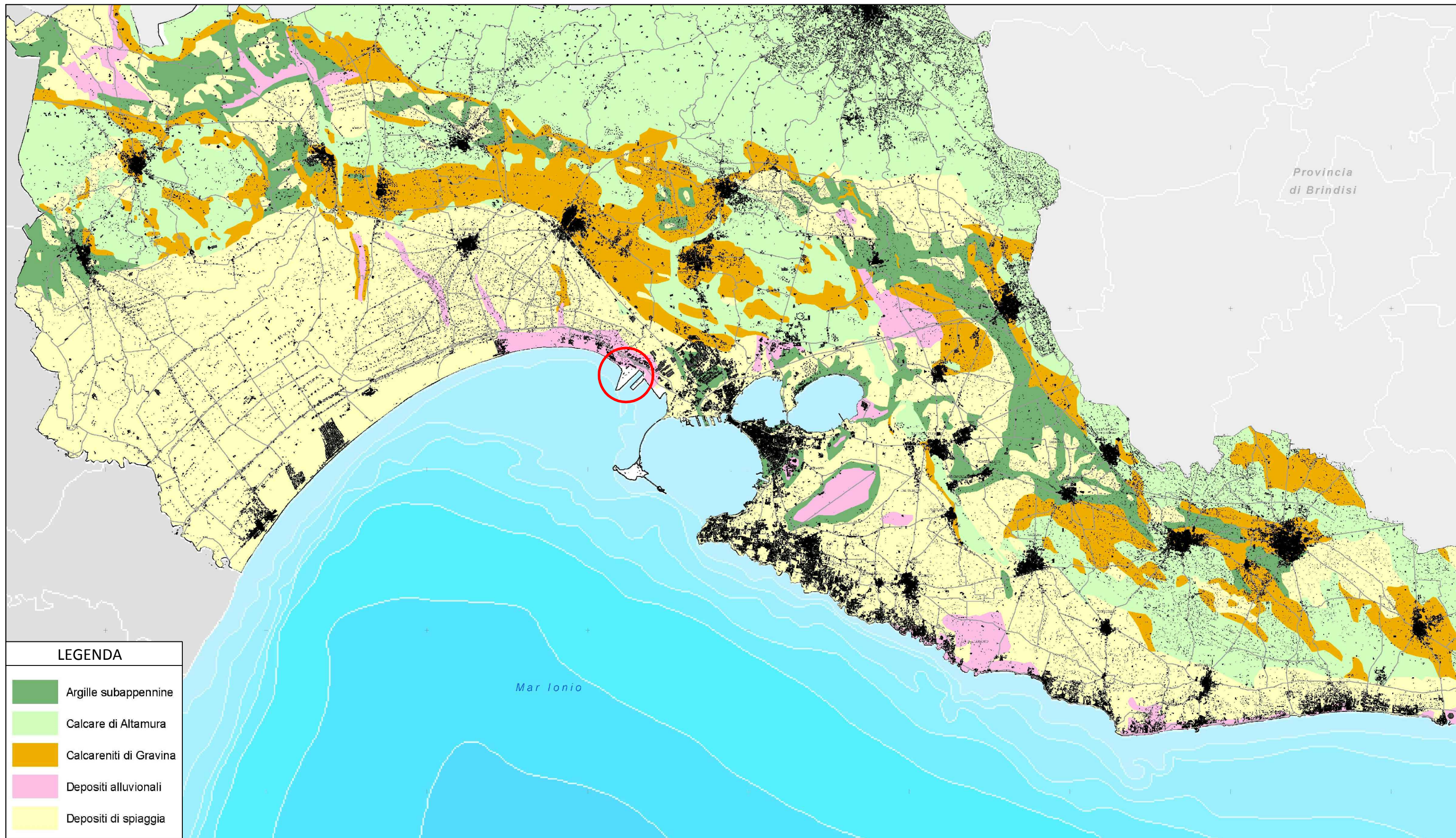
Redatto da:



TECNova

Elaborato 9

Tavola
2.15



Provincia di Brindisi

LEGENDA

- Argille subappennine
- Calcare di Altamura
- Calcareniti di Gravina
- Depositi alluvionali
- Depositi di spiaggia

Fonte: Assessorato programmazione e assetto del territorio - Piano Territoriale di Coordinamento Provinciale



Regione PUGLIA



MINISTERO DELL'AMBIENTE
E DELLA TUTELA DEL TERRITORIO E DEL MARE



Autorità Portuale di Taranto

Convenzione Sogesid S.p.A. - Ministero dell' Ambiente e della Tutela del Territorio e del Mare - Regione Puglia - Autorità Portuale

DRAGAGGIO DEI SEDIMENTI IN AREA POLISETTORIALE E 1° STRALCIO
CASSA DI COLMATA FUNZIONALE ALL' AMPLIAMENTO DEL V° SPORGENTE

STUDIO DI IMPATTO AMBIENTALE (S.I.A.)

Carta Geologica

Cod. Commessa	126-01
Codice Elaborato	- - - - -
Nome file dwg	
Scala : Fuori scala - A3	
Data : Ottobre 2012	

Committente :



Redatto da:



Elaborato 9

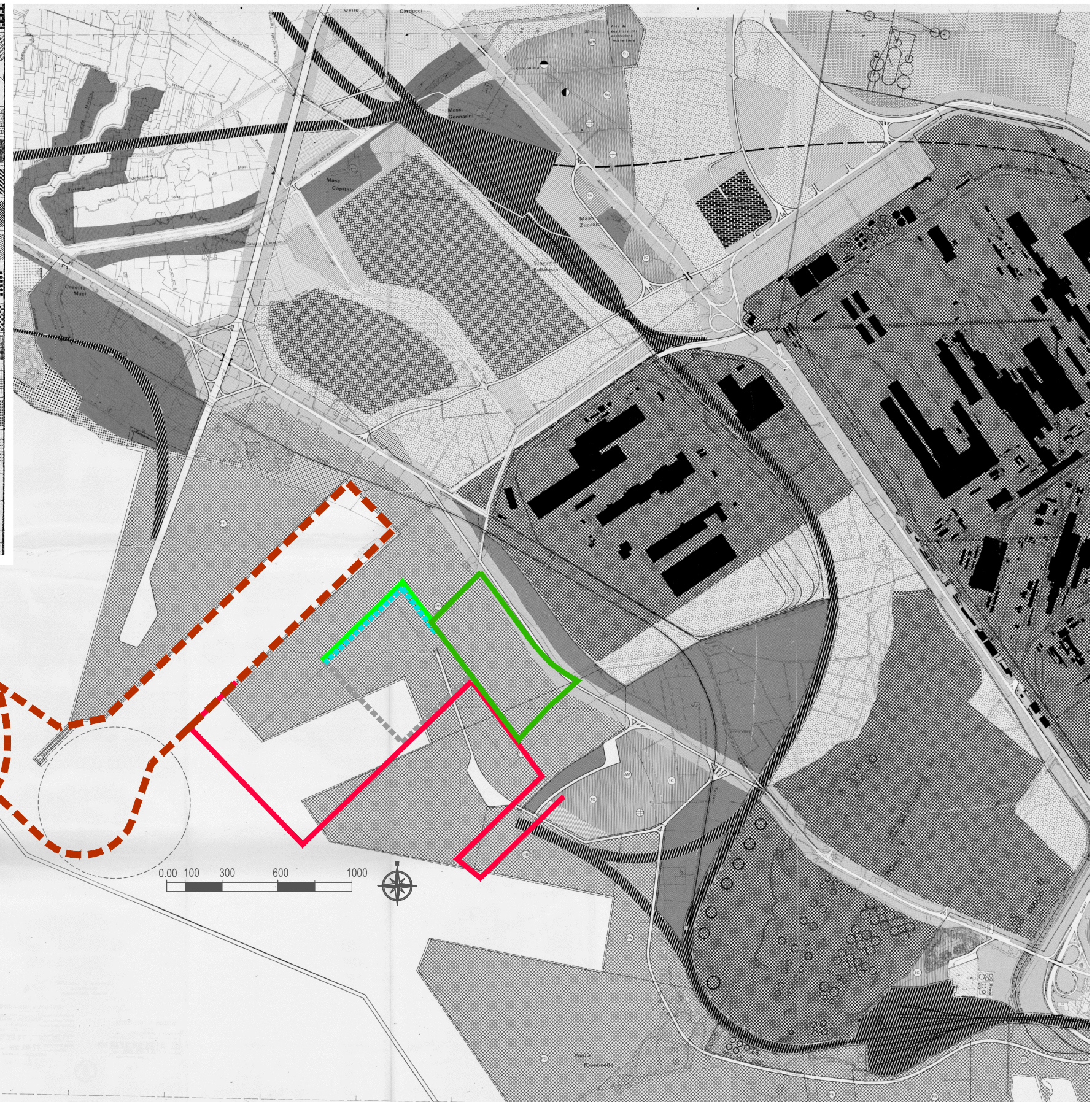
Tavola
2.16

LEGENDA

A1. ZONA URBANA US. RESIDUO (per zone stradali e civiltari)	[Pattern]
A2. ZONA DI VERDE VINCOLATO (per ragioni paesaggistiche, compatibilità, acustiche e per la formazione di distacchi e vuoti titolari)	[Pattern]
A3. ZONA SPECIALE VINCOLATA (area di proprietà pubblica, soggetta a vincolo speciale oltre del caso di assegnamento delle condizioni di vincolo, devono passare di diritto dell'ente locale per le destinazioni urbanistiche dal D.M. 2/4/1961)	[Pattern]
A4. ZONA DI VERDE AGRI-COLTORE DI TIPO A (regolato da una normativa restrittiva rispetto a quella prevista dal D.M. 2 Aprile 1961)	[Pattern]
A5. ZONA DI VERDE AGRI-COLTORE DI TIPO B (regolato dal D.M. 2 Aprile 1961)	[Pattern]
A6. ZONA DI BOSCO STRUTTURATO	[Pattern]
A7. ZONA US. AREA VERDE US. VERDE (invece di verde pubblico, sono escluse le aree di interesse paesaggistico e ambientale situate attorno a Mare Piccolo, in prossimità delle foreste del Salento di Taranto)	[Pattern]
A8. ZONA DI PARCO PUBBLICO	[Pattern]
A9. ZONA DI VERDE PUBBLICO ESISTENTE	[Pattern]
A10. ZONA PER PARCHI, GIOCHI E SPORT (D.M. 2 Aprile 1961)	[Pattern]
A11. ZONA DI AREE PER L'ESPANSIONE (esistenti e previste secondo D.M. 2 Aprile 1961)	[Pattern]
A12. ZONA DI AREE PER ATTIVITÀ DI INTERESSE COMUNE 2 (D.M. 2 Aprile 1961)	[Pattern]
A13. ZONA VERDE PER IL SUSSISTENTE (aliquota minima del 10% prevista dal D.M. 2 Aprile 1961)	[Pattern]
A14. ZONA DI AREE DI ESPANSIONE (D.M. 2 Aprile 1961)	[Pattern]
A15. ZONA DELLA SALINA GRANDE (in riferimento alla espressione di un parco, di un lago o di altro servizio di interesse collettivo)	[Pattern]
A16. ZONA PER ATTIVITÀ DI INTERESSE COLLETTIVO saranno distinte con simboli e strutture:	[Pattern]
A16.1 - religiose	[Symbol]
A16.2 - culturali	[Symbol]
A16.3 - sociali	[Symbol]
A16.4 - sanitarie (esclusi gli ospedali)	[Symbol]
A16.5 - amministrative	[Symbol]
A16.6 - sportive	[Symbol]
A16.7 - grandi distinzioni commerciali	[Symbol]
A16.8 - mercati comunali e di quartiere	[Symbol]
A16.9 - igienico-sanitarie	[Symbol]
A16.10 - scuole e telegrofi	[Symbol]
A16.11 - caserme	[Symbol]
A16.12 - altre attrezzature di interesse collettivo	[Symbol]
A16.13 - attrezzature tecnologiche	[Symbol]
A17. ZONA PER SERVIZI DI INTERESSE PUBBLICO saranno distinte con simboli e servizi:	[Pattern]
A17.1 - sedi universitarie ed aree universitarie	[Symbol]
A17.2 - scuole dell'ordine superiore/esistenti e di progetto	[Symbol]
A17.3 - distretto scolastico	[Symbol]
A17.4 - ospedali/uffici sanitarie locali	[Symbol]
A17.5 - edilizia sociale/esistente	[Symbol]
A17.6 - protezione civile	[Symbol]
A17.7 - istituti di pena e riabilitazione	[Symbol]
A17.8 - caserme	[Symbol]
A17.9 - ospedali	[Symbol]
A17.10 - porti marittimi	[Symbol]
A - Portuali	[Symbol]
B - Moli alla rinfusa	[Symbol]
C - Moli in ombra	[Symbol]
D - Materiali industriali	[Symbol]
E - Materiali liquidi	[Symbol]
F - Prodotti agricoli e alimentari	[Symbol]
G - Industrie caratteristiche e ripartizioni navali	[Symbol]
A17.11 - servizi cittadini	[Symbol]
A - Uffici organizzatori di servizi	[Symbol]
B - Attrezzature per le reti dei servizi di trasporto pubblico	[Symbol]
A17.12 - altri servizi di interesse pubblico	[Symbol]
A18. ZONA RESIDENZIALE	[Pattern]
A19. ZONA INDUSTRIALE	[Pattern]
A20. ZONA VINCOLATA A CANE (con rinaturalizzazione delle aree dismesse, non dispetta nelle zone, obbligo di opere di strato vegetale e "vegetazione")	[Pattern]
A21. ZONA INDUSTRIALE CON PRINCIPALI ESPANSIONI	[Pattern]
A22. ZONA INDUSTRIALE DI ESPANSIONE	[Pattern]
A23. ZONA DI IMPIANTI FUNZIONALI RELATIVI AL TRASPORTO O AL TRASFERIMENTO	[Pattern]
A24. ZONA DI IMPIANTI INDUSTRIALI E SCHEMI DI IMPIANTI ESISTENTI (in riferimento agli impianti esistenti)	[Pattern]
A25. ZONA ATTIVAZIONE DI VERDE	[Pattern]

C0. ZONA DEL LITO DI UNIFORMITÀ DI RIFORMAZIONE QUADRANGOLA E PER NEARBY ATTREZZATURE QUADRANGOLE	[Pattern]
C1. ZONA PER ATTREZZATURE FUNZIONALI E RIFORMAZIONI QUADRANGOLE sono distinte con simboli e attrezzature:	[Symbol]
C1.1 - nautiche	[Symbol]
C1.2 - balnearie	[Symbol]
C1.3 - nautiche	[Symbol]
C1.4 - ricreative	[Symbol]
C1.5 - allestimenti: A - residenziali; B - di transito	[Symbol]
C2. ZONA DEL CENTRO STORICO DELLA CITTA' VENEZIA	[Pattern]
C3. ZONA DEL CENTRO STORICO DI STABIA	[Pattern]
C4. ZONA RICALIFICA ESISTENTE DEL TIPO A	[Pattern]
C5. ZONA RICALIFICA ESISTENTE DEL TIPO B	[Pattern]
C6. ZONA RICALIFICA ESISTENTE DEL TIPO C	[Pattern]
C7. ZONA RESIDENZIALE (applicazioni della legge 18 aprile 1976 n° 127 e/o oggetto di decreto, ratato dal governo n° 11 del 1976)	[Pattern]
C8. ZONA RESIDENZIALE (nella quale il Consiglio Comunale intende applicare la legge 18 aprile 1976 n° 127)	[Pattern]
C9. ZONA RESIDENZIALE DI ESPANSIONE DI TIPO A	[Pattern]
C10. ZONA RESIDENZIALE DI ESPANSIONE DI TIPO B	[Pattern]
C11. ZONA DI CENTRI ORGANIZZATI DI QUARTIERE	[Pattern]
C12. ZONA DI PRESERVIZIONE FUNZIONALI ESISTENTI (invece di alcune attrezzature funzionali esistenti con attrezzature)	[Pattern]

- OPERE PREVISTE DAL PROGETTO**
- LIMITE AREA DI DRAGAGGIO
 - ARGINE VASCA (*)
 - RETROMARGINAMENTO (*)
 - CANALE FUGATORE (*)
 - MARGINAMENTO AREA EX YARD BELLELI (non oggetto del presente progetto)
 - LINEA DI COSTA COME DA NUOVO PRP
- (*) N.B.: Opere previste nel progetto della cassa di colmata funzionale all' ampliamento del V° sporgente



Fonte: Comune di Taranto - Ufficio Tecnico



Regione PUGLIA



MINISTERO DELL'AMBIENTE
E DELLA TUTELA DEL TERRITORIO E DEL MARE



Autorità Portuale di Taranto

Convenzione Sogesid S.p.A. - Ministero dell' Ambiente e della Tutela del Territorio e del Mare - Regione Puglia - Autorità Portuale

DRAGAGGIO DEI SEDIMENTI IN AREA POLISETTORIALE E I° STRALCIO CASSA DI COLMATA FUNZIONALE ALL' AMPLIAMENTO DEL V° SPORGENTE

STUDIO DI IMPATTO AMBIENTALE (S.I.A.)

Piano Regolatore Generale

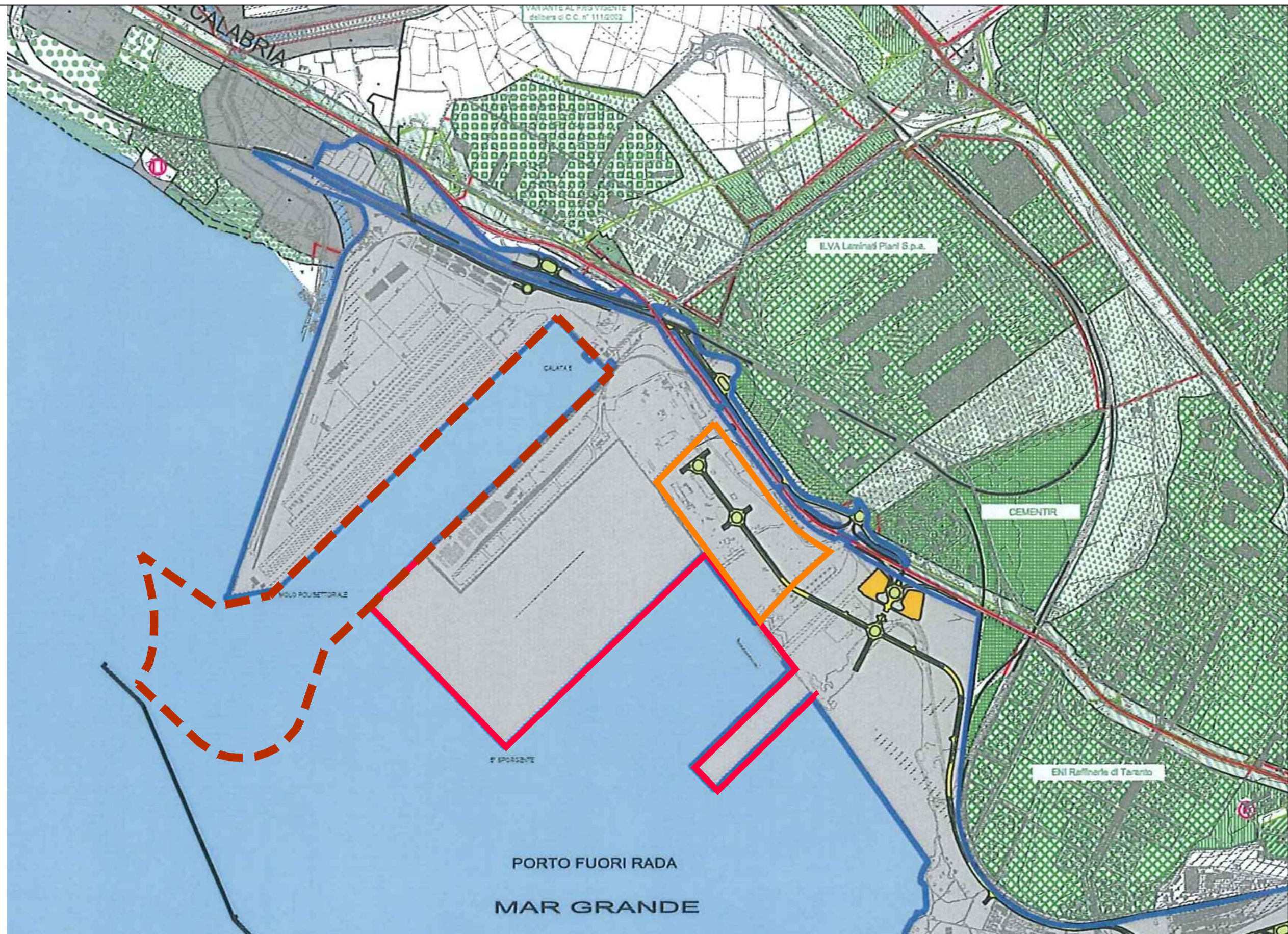
Cod. Commessa 126-01	Committente: 	Elaborato 9
Codice Elaborato - - - - -	Redatto da: 	
Nome file dwg	Scala: Fuori scala - A3	Tavola 2.17
Data: Ottobre 2012		

LEGENDA

A1	ZONA VERDE DI RISPETTO (distacchi - art. 13 della norma)	
A2	ZONA VERDE VINCOLATO (servizi agricoli - art. 14 della norma)	
A3	ZONA SPECIALE VINCOLATA (secondo i vincoli speciali - art. 15 della norma)	
A7	ZONA DI AREA CON VEGETAZIONE D'ALTO FUSTO SUL MARE (verde - art. 19 della norma)	
A8	ZONA DI PARCO TERRITORIALE (verde - art. 20 della norma)	
A10	ZONA PER PARCHI, GIOCHI E SPORTS (D. M. 2 Aprile 1988 - art. 22 della norma)	
A11	ZONA DI AREE PER L'ISTRUZIONE (secondo D. M. 2 Aprile 1988 - art. 23 della norma)	
A12	ZONA DI AREE PER ATTREZZATURE D'INTERESSE COMUNE (D. M. 2 Aprile 1988 - art. 24 della norma)	
A13	ZONA DI VERDE PER L'INDUSTRIA (D. M. 2 Aprile 1988 - art. 25 della norma)	
A14	ZONA DI AREE DI PARCHeggio (D. M. 2 Aprile 1988 - art. 26 della norma)	
B1	ZONA PER ATTREZZATURE D'INTERESSE COLLETTIVO saranno distinte con simbolo le attrezzature:	
B1.2	CULTURALE (art. 28 della norma)	
B1.3	SOCIALE (art. 28 della norma)	
B1.4	SANITARIA (art. 28 della norma)	
B1.5	AMMINISTRATIVA (art. 28 della norma)	
B1.10	altre attrezzature d'interesse collettivo (art. 28 della norma)	
B1.11	TECNOLOGICHE (art. 28 della norma)	
B2	ZONA PER SERVIZI DI INTERESSE PUBBLICO saranno distinte con simbolo i servizi:	
B2.2	SCUOLA SUPERIORE (art. 29 della norma)	
B2.5	EDILIZIA ASSISTENZIALE (art. 29 della norma)	
B2.10	PORTO MARITTIMO (art. 29 della norma)	
A	PASSEGGIERI	
B	NERO ALLA RINFUSA	
D	MATERIALI INDUSTRIALI	
E	MATERIALI LIQUIDI	
F	PRODOTTI AGRICOLI E ALIMENTARI	
G	INDUSTRIE CANTIERISTICHE E RIPARAZIONI NAVALI	
B2.12	altri servizi di interesse pubblico (art. 29 della norma)	
B3	ZONA FERROVARIA (art. 30 della norma)	
C1	ZONA INDUSTRIALE (art. 31 della norma)	
C3	ZONA INDUSTRIALE CON DIVIETO DI ESPANSIONE (art. 33 della norma)	
C4	ZONA INDUSTRIALE DI ESPANSIONE (art. 34 della norma)	
C9.5	ZONA DI ATTREZZATURE TURISTICHE, BALNEARI, FIERISTICHE A- attrezzature alberghiere e correttezza residenziale (art. 39 della norma)	
D1	CENTRO STORICO DELLA CITTÀ (art. 40 della norma)	
D8	ZONA EDILIZIA ESISTENTE DEL TIPO C (art. 45 della norma)	
D9	ZONA RESIDENZIALE DI ESPANSIONE DI TIPO A (art. 46 della norma)	
D10	ZONA DI CENTRO CRONIZZATO DI QUARTIERE (art. 50 della norma)	
D11	ZONA DI PRESSIONE EDILIZIE RESIDENZIALI (art. 51 della norma)	

LEGENDA PROGETTO

- LIMITE AREA DI DRAGAGGIO
- AREA EX YARD BELLELI - Area di Cantiere
- LINEA DI COSTA COME DA NUOVO PRP



Fonte: Autorità Portuale di Taranto- Valutazione Ambientale Strategica del Piano Regolatore Portuale di Taranto- Elaborato grafico Fig. 3.3 Variante PRG Taranto_ Azzonamento area portuale

Regione PUGLIA

MINISTERO DELL'AMBIENTE
E DELLA TUTELA DEL TERRITORIO E DEL MARE

Autorità Portuale di Taranto

**Convenzione Sogesid S.p.A. - Ministero dell' Ambiente
e della Tutela del Territorio e del Mare -
Regione Puglia -Autorità Portuale**

DRAGAGGIO DEI SEDIMENTI IN AREA POLISETTORIALE E I° STRALCIO
CASSA DI COLMATA FUNZIONALE ALL' AMPLIAMENTO DEL V° SPORGENTE

STUDIO DI IMPATTO AMBIENTALE (S.I.A.)
Variante Piano Regolatore Generale

Cod. Commessa	126-01
Codice Elaborato	- - - - -
Nome file dwg	
Scala :	- A3
Data :	Ottobre 2012








Committente :

Redatto da:







Elaborato 9

Tavola
2.18

LEGENDA

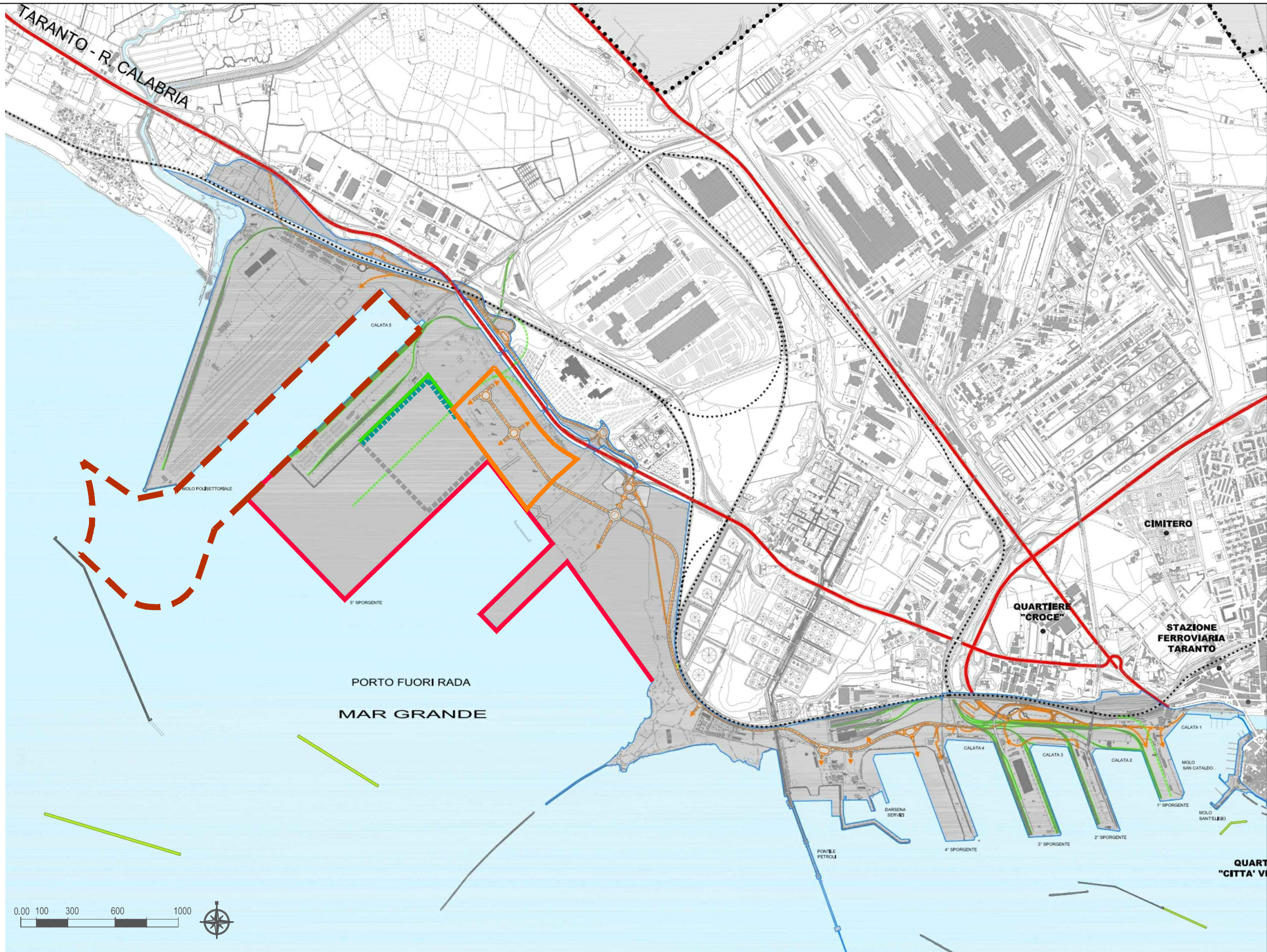
-  AREA PORTUALE
-  PERIMETRO DEL PIANO REGOLATORE PORTUALE
-  CONFINI AMMINISTRATIVI TRA COMUNI LIMITROFI
-  INTERCONNESSIONE STRADALE
-  INTERCONNESSIONE FERROVIARIA
-  VIABILITA' STRADALE ESISTENTE
-  VIABILITA' STRADALE DI PROGETTO
-  TRACCIATO FERROVIARIO ESISTENTE
-  TRACCIATO FERROVIARIO DI PROGETTO

OPERE PREVISTE DAL PROGETTO

-  LIMITE AREA DI DRAGAGGIO
-  ARGINE VASCA (*)
-  RETROMARGINAMENTO (*)
-  CANALE FUGATORE (*)
-  MARGINAMENTO AREA EX YARD BELLELI (non oggetto del presente progetto)
-  LINEA DI COSTA COME DA NUOVO PRP

(*) N.B.: Opere previste nel progetto della cassa di colmata funzionale all' ampliamento del V° sporgente

Fonte: AUTORITA' PORTUALE DI TARANTO
Piano Regolatore Portuale (legge 28/01/1994 n.84)




 Regione PUGLIA


 MINISTERO DELL'AMBIENTE
 E DELLA TUTELA DEL TERRITORIO E DEL MARE


 Autorità Portuale di Taranto

**Convenzione Sogesid S.p.A. - Ministero dell' Ambiente
e della Tutela del Territorio e del Mare -
Regione Puglia -Autorità Portuale**

DRAGAGGIO DEI SEDIMENTI IN AREA POLISETTORIALE E I° STRALCIO
CASSA DI COLMATA FUNZIONALE ALL' AMPLIAMENTO DEL V° SPORGENTE

STUDIO DI IMPATTO AMBIENTALE (S.I.A.)

Individuazione delle direttrici di viabilità interna

Cod. Commessa

126-01

Codice Elaborato

- - - - -

Nome file dwg

Scala : - A3

Data : Ottobre 2012

Committente :



Redatto da:



Elaborato 9

Tavola

2.19

LEGENDA

- AMBITO DI PIANO REGOLATORE PORTUALE**
- AREE FUNZIONALI INTERNE AL SOTTO-AMBITO 'OPERATIVO'**
- AREE FUNZIONALI INTERNE AL SOTTO-AMBITO DI 'INTERAZIONE TERRITORIO-PORTO'**
- LIMITE TERRITORIO COMUNALE**
- INTERCONNESSIONE STRADALE**
- INTERCONNESSIONE FERROVIARIA**
- OPERE DI DIFESA DA REALIZZARE**

SOTTO-AMBITO OPERATIVO PORTUALE

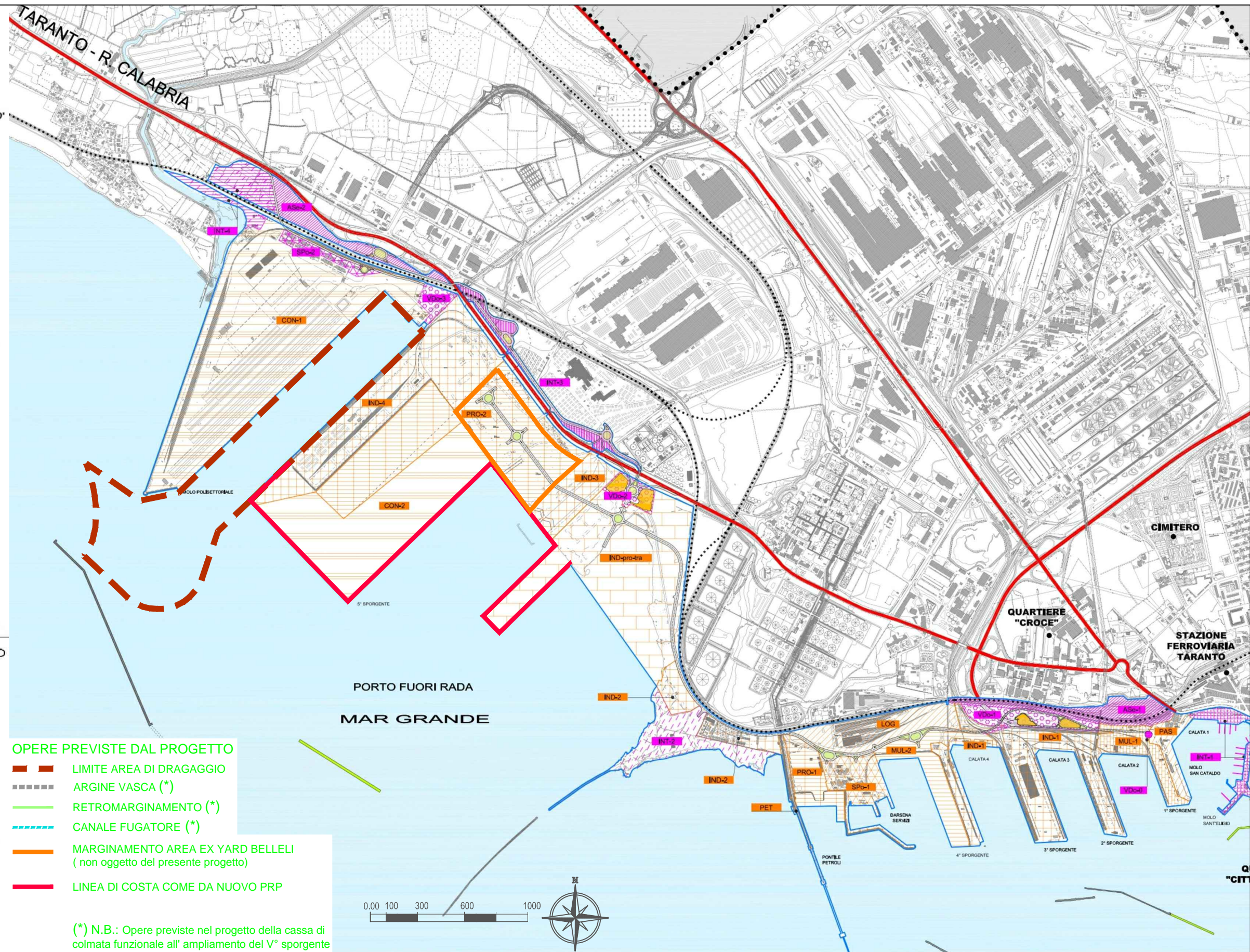
- | | |
|---|--|
| FUNZIONE PASSEGGERI PAS | FUNZIONE RINFUSE LIQUIDE PET |
| FUNZIONE MULTIBUSO COMMERCIALE MUL-1 | FUNZIONE INDUSTRIALE DI PRODUZIONE E/O TRASFORMAZIONE IND-pro-tra |
| FUNZIONE IMPIANTI INDUSTRIALI IND-1 | FUNZIONE ATTIVITA' PRODUTTIVE PRO-1 |
| IND-2 | PRO-2 |
| IND-3 | FUNZIONE CONTENITORI CON-1 |
| IND-4 | FUNZIONE CONTENITORI 2' CON-2 |
| FUNZIONE MULTIBUSO COMMERCIALE MUL-2 | |
| FUNZIONE LOGISTICA LOG | |
| FUNZIONE SERVIZI PORTUALI SPo-1 | |

SOTTO-AMBITO DI INTERFACCIA TERRITORIO-PORTO

- | | |
|--|-------------------------------|
| FUNZIONE URBANA-NAUTICA INT-1 | VIABILITA' INT-3 |
| AREA SERVIZI ASe-1 "Fascio Ferroviario" ASe-2 | SERVIZI PORTUALI SPo-2 |
| FUNZIONE DI VARCO DOGANALE VDo-0 | INTERFACCIA INT-4 |
| VDo-1 | |
| VDo-2 | |
| VDo-3 | |
| OSI PROTEZIONE AMBIENTALE INT-2 | |

- OPERE PREVISTE DAL PROGETTO**
- LIMITE AREA DI DRAGAGGIO ARGINE VASCA (*)**
 - RETROMARGINAMENTO (*)**
 - CANALE FUGATORE (*)**
 - MARGINAMENTO AREA EX YARD BELLELI (non oggetto del presente progetto)**
 - LINEA DI COSTA COME DA NUOVO PRP**

(*) N.B.: Opere previste nel progetto della cassa di colmata funzionale all' ampliamento del V° sporgente



Fonte: AUTORITA' PORTUALE DI TARANTO
Piano Regolatore Portuale (legge 28/01/1994 n.84)

Regione PUGLIA	MINISTERO DELL'AMBIENTE E DELLA TUTELA DEL TERRITORIO E DEL MARE	Autorità Portuale di Taranto
Convenzione Sogesid S.p.A. - Ministero dell' Ambiente e della Tutela del Territorio e del Mare - Regione Puglia - Autorità Portuale		

DRAGAGGIO DEI SEDIMENTI IN AREA POLISETTORIALE E I° STRALCIO
CASSA DI COLMATA FUNZIONALE ALL' AMPLIAMENTO DEL V° SPORGENTE

STUDIO DI IMPATTO AMBIENTALE (S.I.A.)

Individuazione delle aree funzionali Piano Regolatore Portuale

Cod. Commessa	126-01
Codice Elaborato	- - - - -
Nome file dwg	
Scala :	- A3
Data :	Ottobre 2012

Committente :

Redatto da:

Elaborato 9

Tavola
2.20

LEGENDA

CARATTERI PLANO-ALTIMETRICI GENERALI :

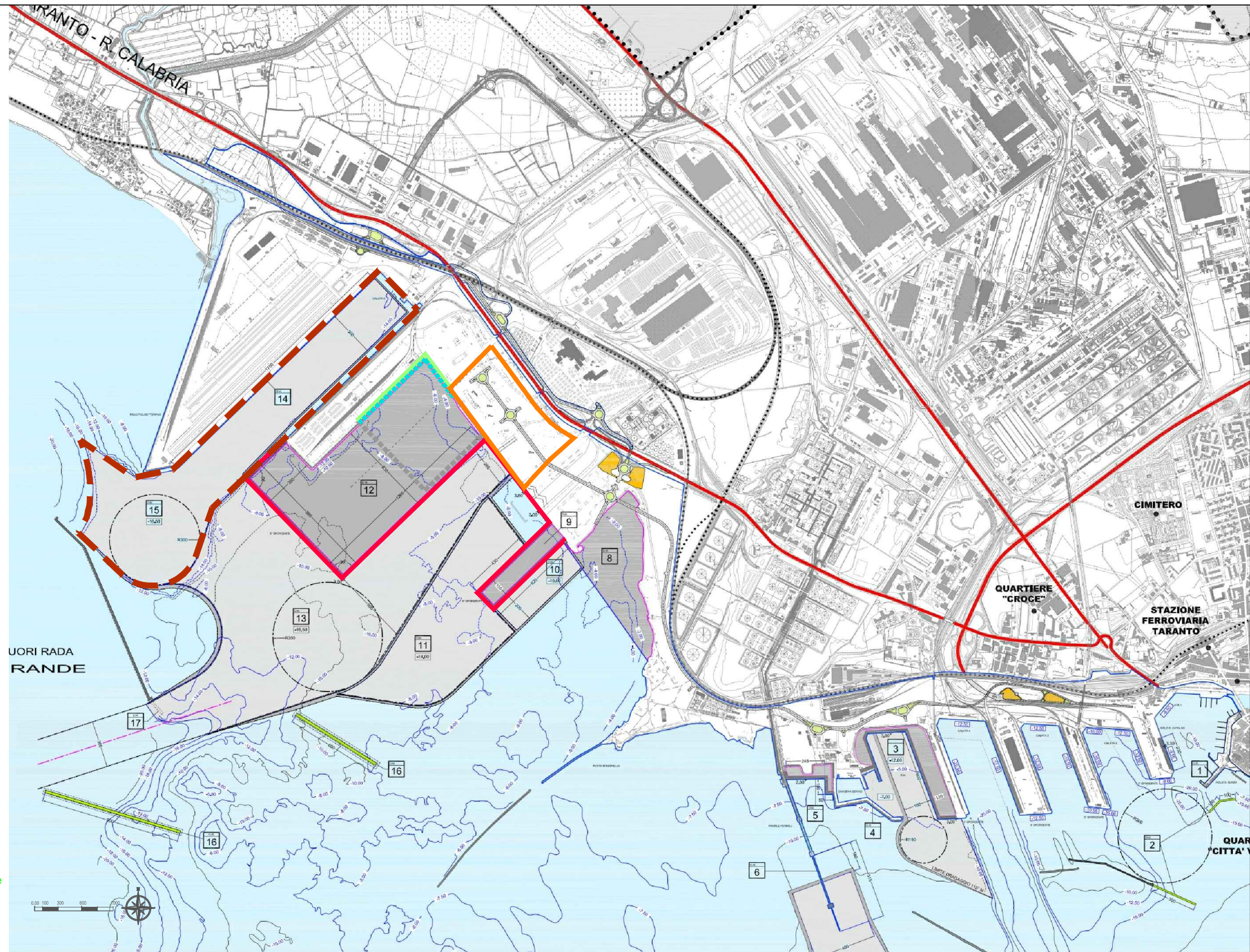
- 1** Rettifica banchina Molo S. Cataldo
Interventi di riqualificazione Darsena Taranto
- 2** Opere di difesa Darsena Taranto
- 3** Ampliamento 4° Sporgente e nuove banchine di riva
Colmata nuovi terrapieni (sup. ~ 95.000 mq)
Dragaggio fondali a -12,00 (sup. ~ 275.000 mq)
- 4** Nuova darsena servizi
Dragaggio fondali a -7,00 (sup. ~ 70.000 mq)
- 5** Banchina nuova area servizi portuali
- 6** Prolungamento Ponte Petrolii
- 7** Dragaggio fondali a -15,00 (sup. ~ 690.000 mq)
- 8** Vasca di colmata (sup. ~ 300.000 mq)
- 9** Nuovo sporgente fuori rada (6° sporgente)
- 10** Dragaggio 6° sporgente lato levante
fondale utile -10,0 (sup. ~ 120.000 mq)
- 11** Dragaggio 6° sporgente lato ponente e testata
fondale utile -14,0 (sup. ~ 745.000 mq)
- 12** Ampliamento e prolungamento 5° Sporgente
e banchina di riva
- 13** Dragaggio fondali 5° Sporgente a -16,50 (sup. ~ 1.630.000 mq)
- 14** Consolidamento banchina di Levante Molo Polisettoriale
- 15** Dragaggio fondali Molo Polisettoriale a -16,50 (sup. ~ 725.000 mq)
- 16** Nuove Opere di Difesa Porto Fuori Rada
- 17** Selpamento Testata Diga Foranea esistente

OPERE PREVISTE DAL PROGETTO

- LIMITE AREA DI DRAGAGGIO
- - - - - ARGINE VASCA (*)
- RETROMARGINAMENTO (*)
- - - - - CANALE FUGATORE (*)
- MARGINAMENTO AREA EX YARD BELLELI
(non oggetto del presente progetto)
- LINEA DI COSTA COME DA NUOVO PRP

(*) N.B.: Opere previste nel progetto della cassa di colmata funzionale all' ampliamento del V° sporgente

Fonte: AUTORITA' PORTUALE DI TARANTO
Piano Regolatore Portuale (legge 28/01/1994 n.84)




 Regione PUGLIA


 MINISTERO DELL'AMBIENTE
 E DELLA TUTELA DEL TERRITORIO E DEL MARE


 Autorità Portuale di Taranto

**Convenzione Sogesid S.p.A. - Ministero dell' Ambiente
e della Tutela del Territorio e del Mare -
Regione Puglia - Autorità Portuale**

DRAGAGGIO DEI SEDIMENTI IN AREA POLISETTORIALE E I° STRALCIO
CASSA DI COLMATA FUNZIONALE ALL' AMPLIAMENTO DEL V° SPORGENTE

STUDIO DI IMPATTO AMBIENTALE (S.I.A.)

Indicazione dei caratteri plano-altimetrici dell'area,
lato terra e lato mare

Cod. Commessa

126-01

Codice Elaborato

- - - - -

Nome file dwg

Scala :

- A3

Data : Ottobre 2012

Committente :



Redatto da:



Elaborato 9

Tavola

2.21

LEGENDA

Settore : Porto fuori Rada

(D1)	Dragaggio Molo Polisetoriale	quota dragaggio : superficie : volume dragaggio :	-16,50 1.030,000 mq 2.378,000 mc
(D2)	Dragaggio ampliamento Molo V	quota dragaggio : superficie : volume dragaggio :	-16,50 1.629,250 mq 9.330,975 mc
(D3)	Dragaggio accesso VI Sporgente Ponente e Testata	quota dragaggio : superficie : volume dragaggio :	-14,00 747,100 mq 4.229,000 mc
(D4)	Dragaggio accesso VI Sporgente Levante	quota dragaggio : superficie : volume dragaggio :	-10,00 118,250 mq 395,750 mc
(R1)	Riempimento Molo V	quota terrapieno : superficie : volume colmata :	+2,50 877,350 mq 9.217,125 mc
(R2)	Riempimento vasca colmata	quota terrapieno : superficie : volume colmata :	+2,50 300,000 mq 1.260,000 mc
(R3)	Riempimento nuovo sporgente	quota terrapieno : superficie : volume colmata :	+2,50 68,750 mq 636,775 mc

Settore : Porto in Rada

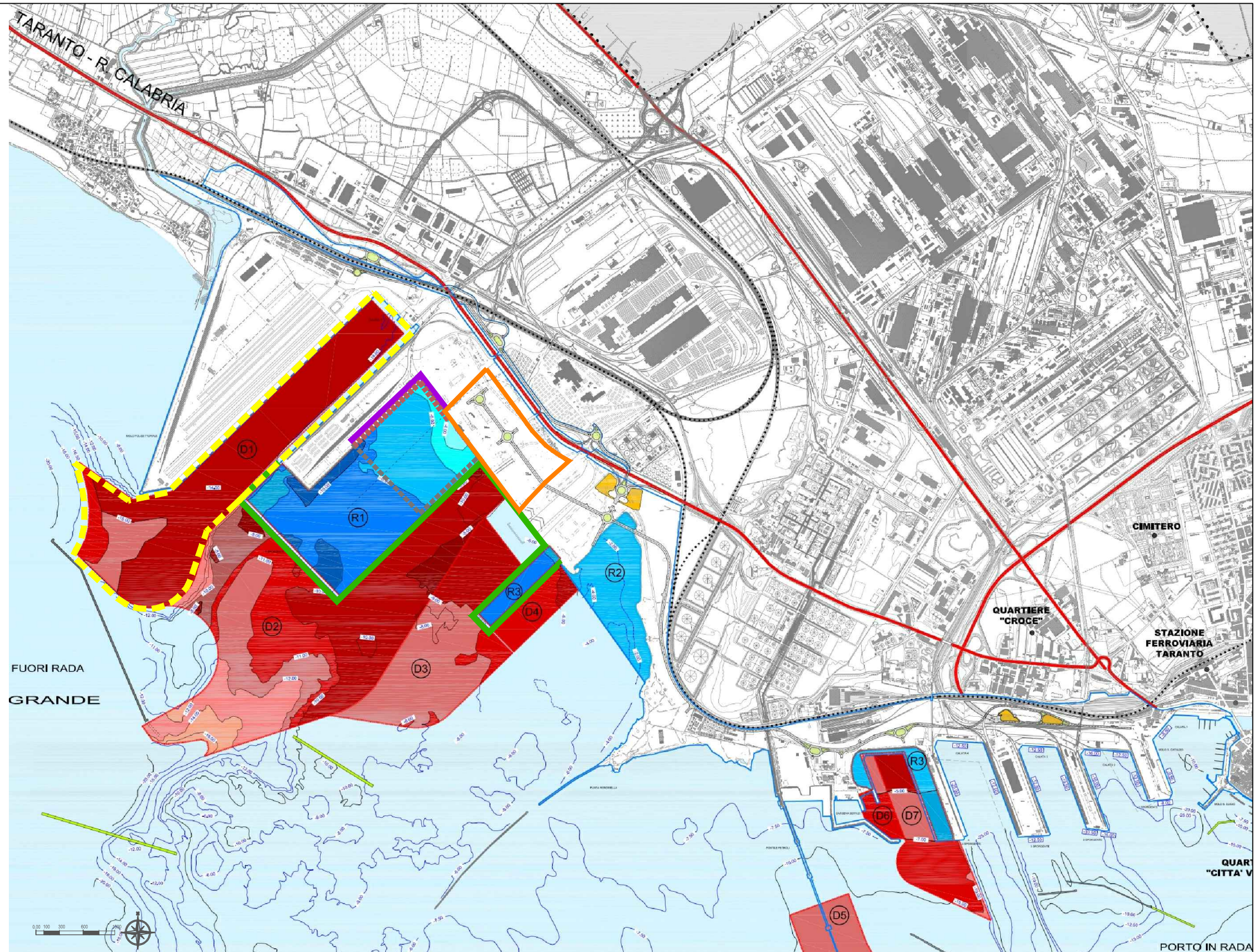
(D5)	Dragaggio Pontile Petroli	quota dragaggio : superficie : volume dragaggio :	-15,00 689,000 mq 1.578,200 mc
(D6)	Dragaggio Darsena Servizi	quota dragaggio : superficie : volume dragaggio :	-7,00 67,000 mq 112,000 mc
(D7)	Dragaggio Molo IV	quota dragaggio : superficie : volume dragaggio :	-12,00 274,000 mq 1.306,500 mc
(R3)	Riempimento Molo IV	quota terrapieno : superficie : volume colmata :	+2,50 95,000 mq 660,000 mc

OPERE PREVISTE DAL PROGETTO

- ▬▬▬▬ LIMITE AREA DI DRAGAGGIO
- ▬▬▬▬▬▬ ARGINE VASCA (*)
- ▬▬▬▬▬▬ RETROMARGINAMENTO (*)
- ▬▬▬▬▬▬ CANALE FUGATORE (*)
- ▬▬▬▬▬▬ MARGINAMENTO AREA EX YARD BELLELI
(non oggetto del presente progetto)
- ▬▬▬▬▬▬ LINEA DI COSTA COME DA NUOVO PRP

(*) N.B.: Opere previste nel progetto della cassa di colmata funzionale all' ampliamento del V° sporgente

Fonte: AUTORITA' PORTUALE DI TARANTO
Piano Regolatore Portuale (legge 28/01/1994 n.84)






1954



1972



1987



1989



1996



2003

Fonte: Fotogrammetrie aeree Istituto Geografico Militare



Regione PUGLIA



MINISTERO DELL'AMBIENTE
E DELLA TUTELA DEL TERRITORIO E DEL MARE



Autorità Portuale di Taranto

Convenzione Sogesid S.p.A. - Ministero dell' Ambiente
e della Tutela del Territorio e del Mare -
Regione Puglia - Autorità Portuale

DRAGAGGIO DEI SEDIMENTI IN AREA POLISETTORIALE E 1° STRALCIO
CASSA DI COLMATA FUNZIONALE ALL' AMPLIAMENTO DEL V° SPORGENTE

STUDIO DI IMPATTO AMBIENTALE (S.I.A.)

Evoluzione storica del sito

Cod. Commessa

126-01

Codice Elaborato

- - - - -

Nome file dwg

Scala : Fuori scala - A3

Data : Ottobre 2012

Committente :



Redatto da:



Elaborato 9

Tavola

3.1