COROGRAFIA CON SOVRAPPOSIZIONE PAI VIGENTE
Scala 1:6.000

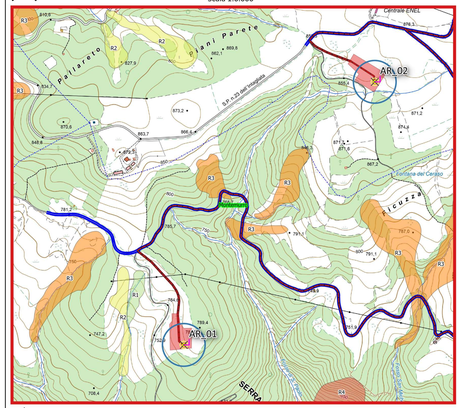

COROGRAFIA CON SOVRAPPOSIZIONE PAI VIGENTE
Scala 1:6.000

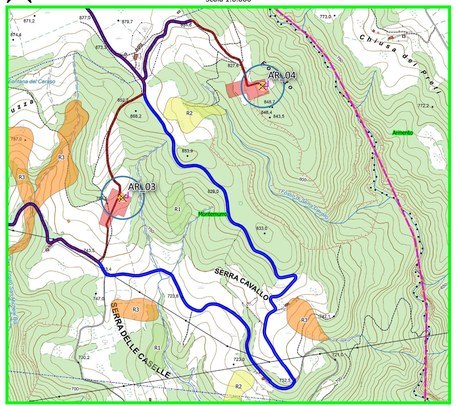

COROGRAFIA CON SOVRAPPOSIZIONE PAI VIGENTE
Scala 1:6.000

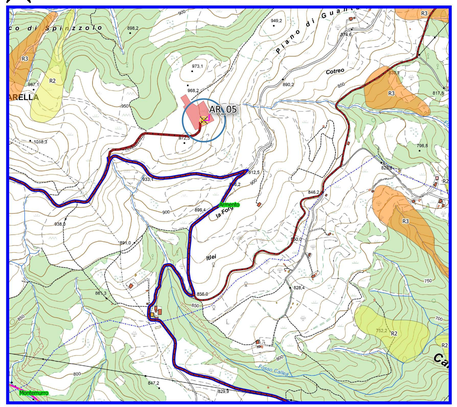

COROGRAFIA CON SOVRAPPOSIZIONE PAI VIGENTE
Scala 1:6.000

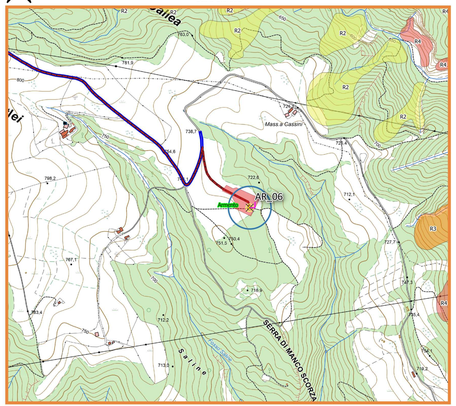

COROGRAFIA CON SOVRAPPOSIZIONE PAI VIGENTE
Scala 1:6.000

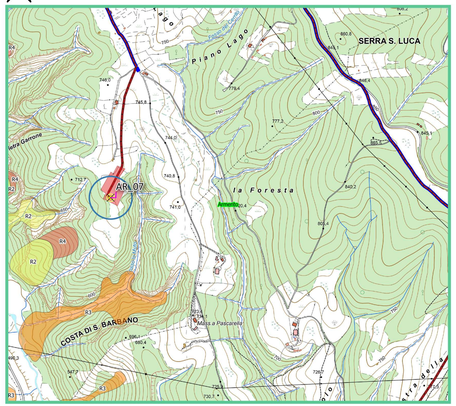

ATLANTE

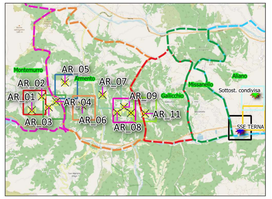

LEGENDA

Parco Val d'Agri
- Aerogeneratore
- Area di sorvolo
- Ingombro opera completo
- Linea Alta Tensione
- Linea Media Tensione
- Viabilità esistente e da adeguare
- Viabilità di progetto
- SSE_TERNA
- SEU 150/33 kv

Stazione Condivisa
- Area_condivisa_AT150kV
- Area_AT_150_TS
- Area_AT_150_produttore_PV
- Area_AT_150_altro_produttore_1
- Area_AT_150_altro_produttore_2

Comuni interessati
- Aliano
- Armento
- Gallicchio
- Missanello
- Montemurro

PAI

Aree a rischio esondazione
- Tr = 500 anni
- Tr = 200 anni
- Tr = 30 anni

Aree a rischio frana
- Area a rischio basso R1
- Area a rischio medio R2
- Area a rischio alto R3
- Area a rischio elevato R4

COROGRAFIA CON SOVRAPPOSIZIONE PAI VIGENTE
Scala 1:6.000

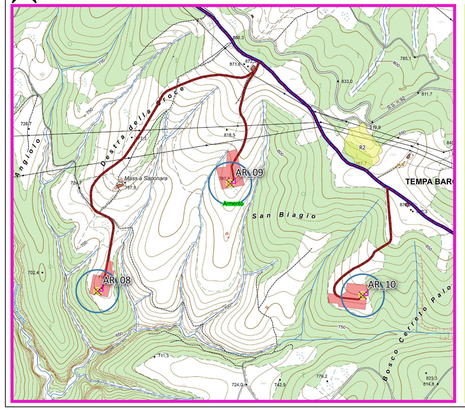

COROGRAFIA CON SOVRAPPOSIZIONE PAI VIGENTE
Scala 1:6.000

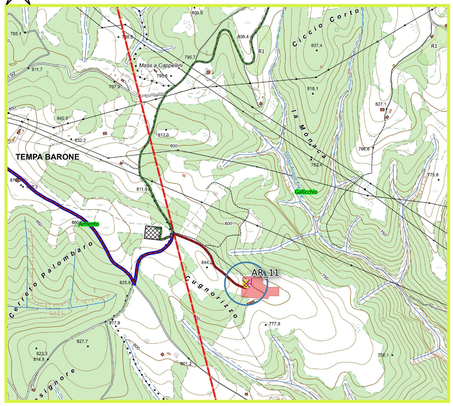

COROGRAFIA CON SOVRAPPOSIZIONE PAI VIGENTE
Scala 1:6.000

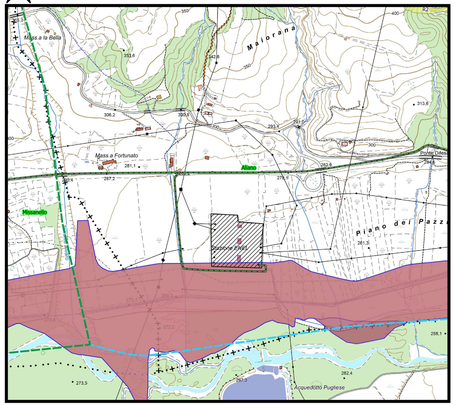

COROGRAFIA CON SOVRAPPOSIZIONE PAI VIGENTE
Scala 1:6.000

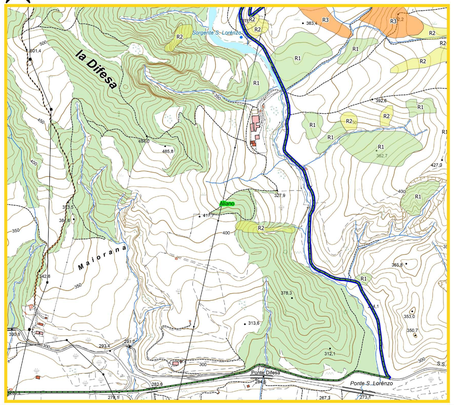

COROGRAFIA CON SOVRAPPOSIZIONE PAI VIGENTE
Scala 1:6.000

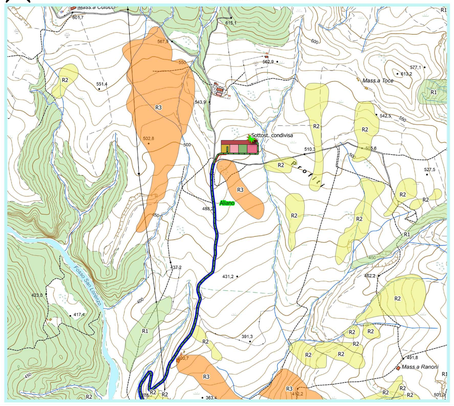

AUTORIZZAZIONE UNICA EX D. LGS. N. 387/2003

PROGETTO DEFINITIVO
PARCO EOLICO VAL D'AGRI

Titolo elaborato:

STRALCI PLANIMETRICI CON SOVRAPPOSIZIONE PAI VIGENTE

PA	GD	GD	EMBRIONE	07/10/10	0	0
REDATTO	CONTR.	APPROV.	DESCRIZIONE REVISIONE DOCUMENTO	DATA	REV	

PROPONENTE

BASILICATA PRIME S.R.L.
VIA G. GARIBALDI N. 15
74023 GROTTAGLIE (TA)

Firmato digitalmente da
GAETANO D'ORONZIO

CONSULENZA

GE.CO.D'OR S.R.L.
VIA G. GARIBALDI N. 15
74023 GROTTAGLIE (TA)

PROGETTISTA
ING. GAETANO D'ORONZIO
VIA CORTO 14 - COLOBRARO (MT)

GEOLOGO
DOTT. PIER LUIGI ANASPARRI
Via [illegible]
[illegible] (AP)
C.F. [illegible]

Codice	Formato	Scala	Foglio
VAEG010	A1	1:6.000	/