


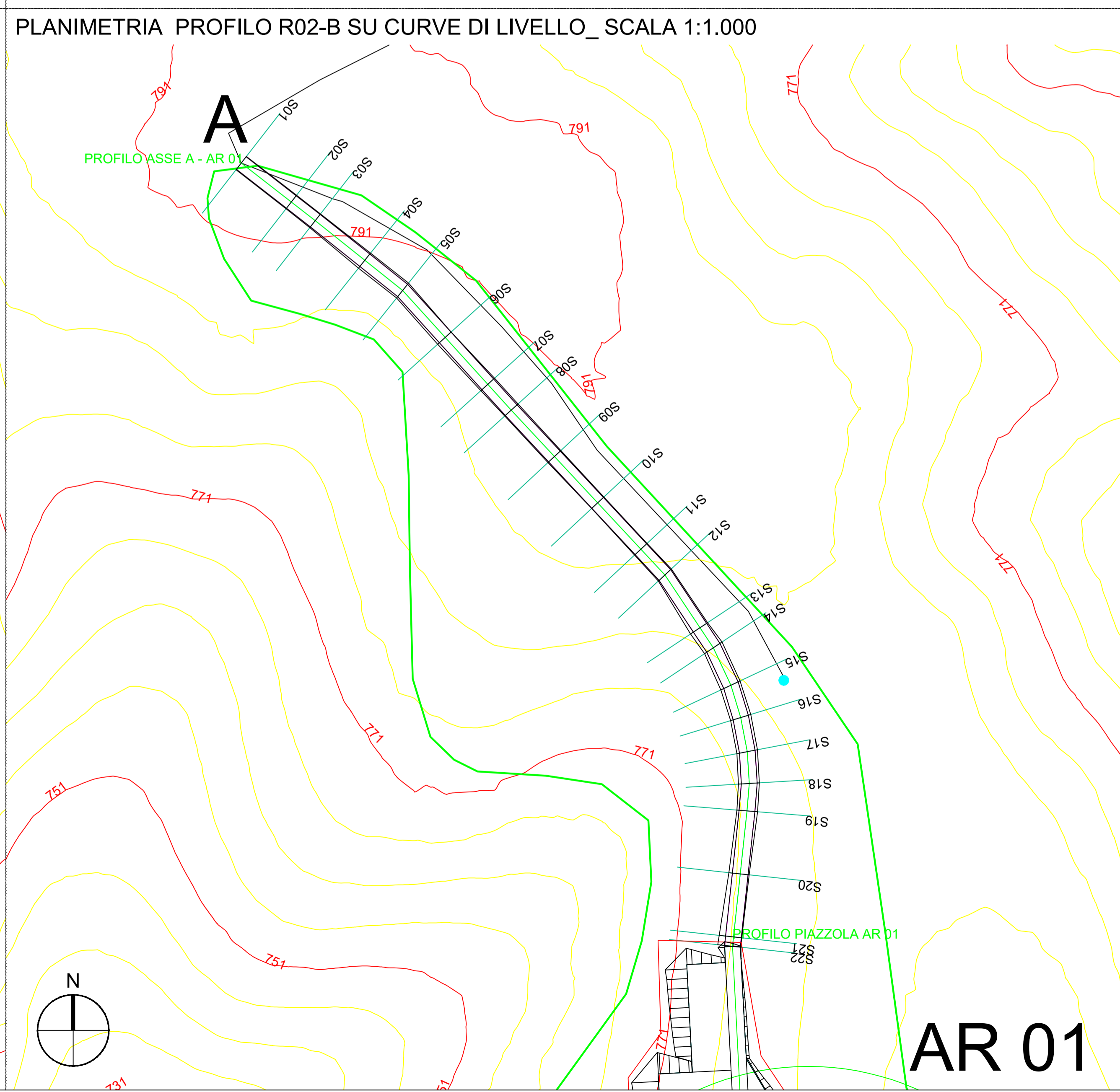
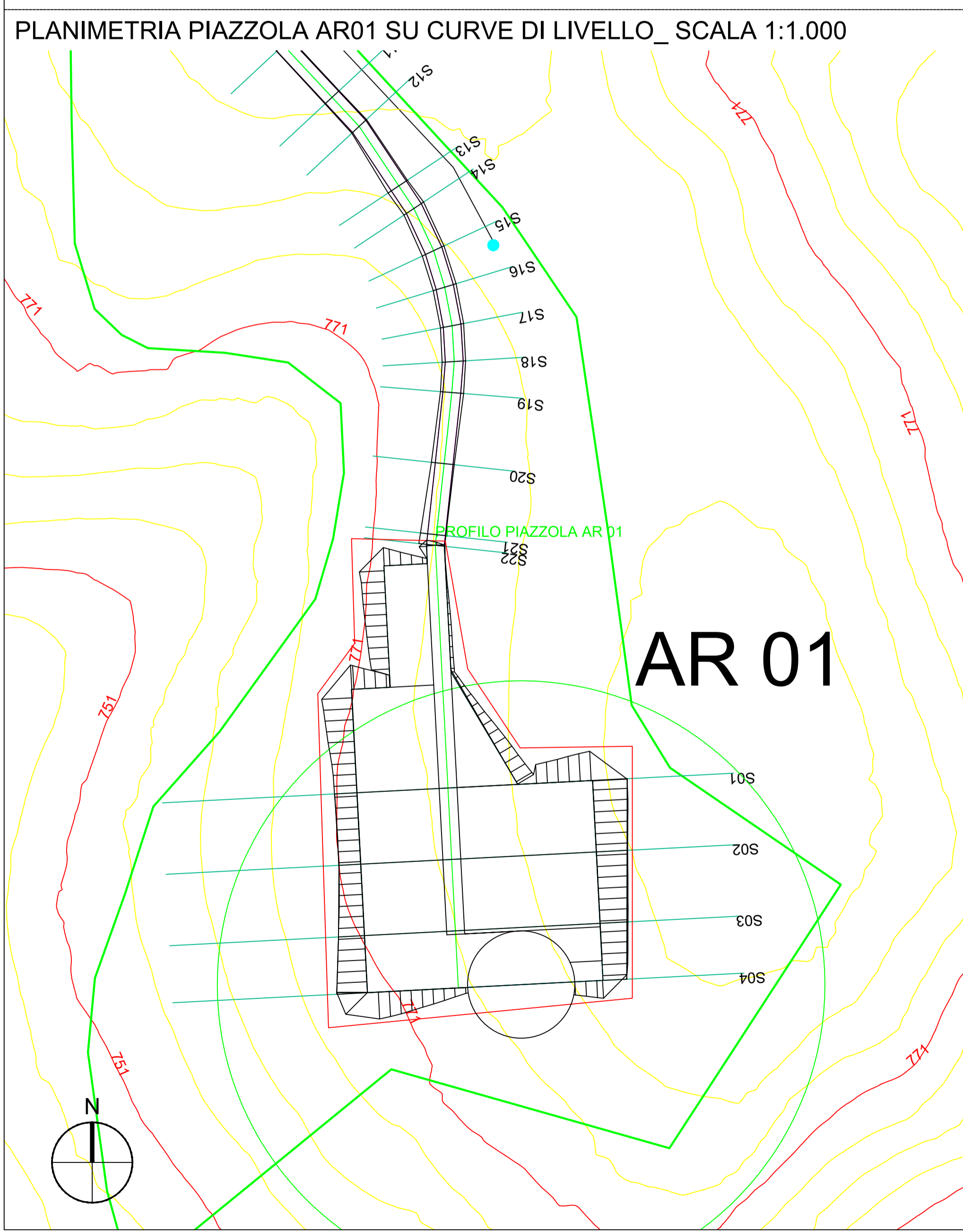
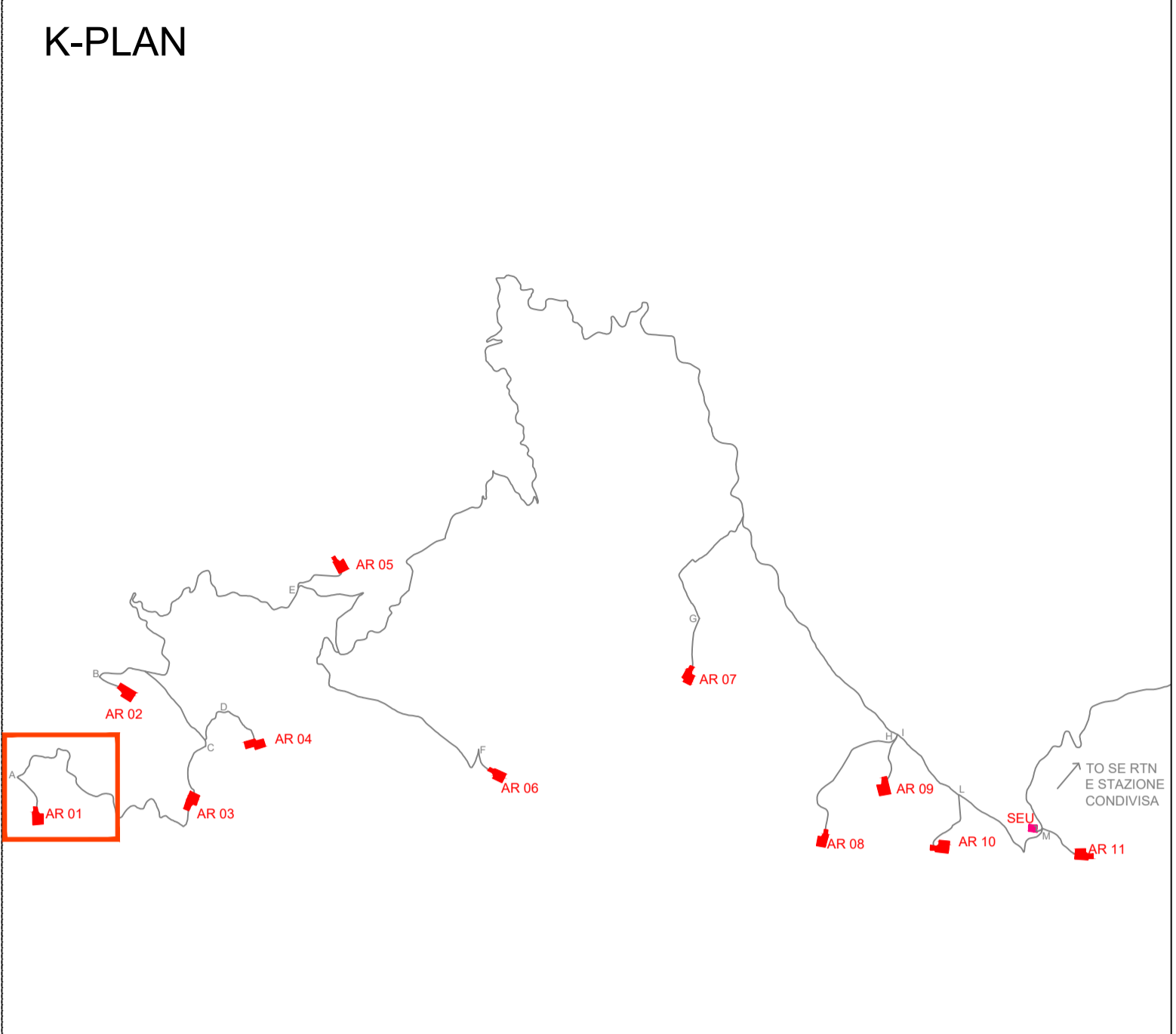
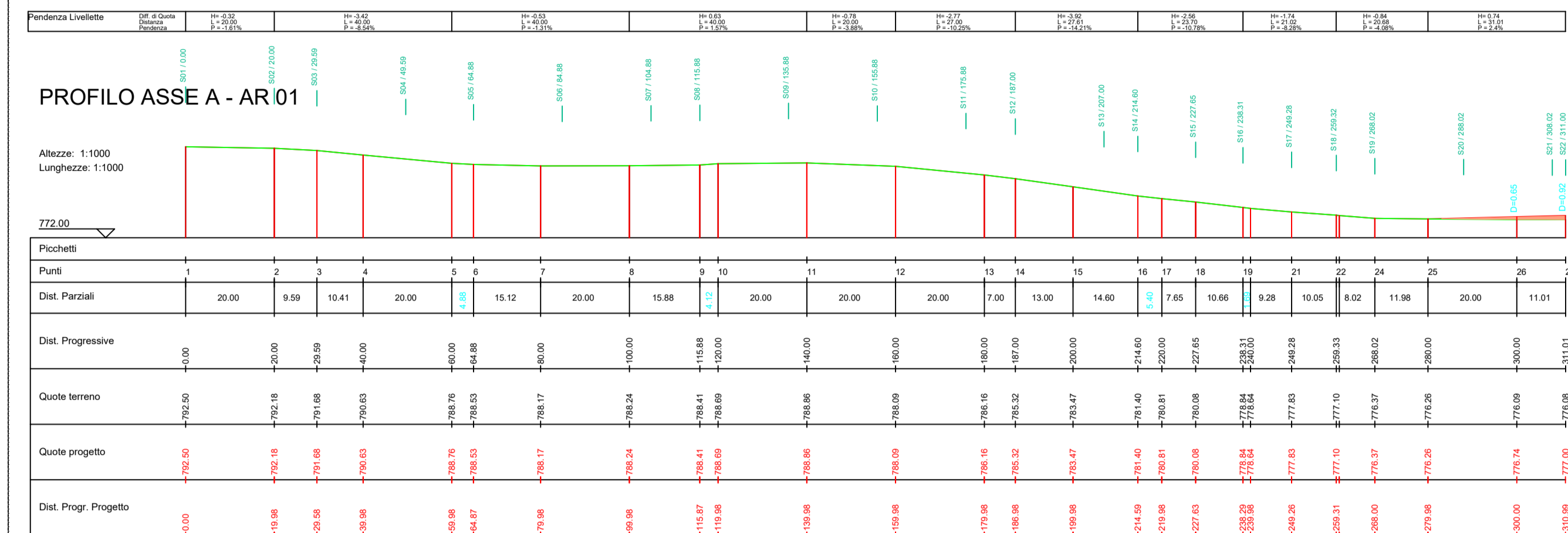
PROFILO PIAZZOLA AR 01
Caratteristiche Tracciato di Progetto

Quota Monte	777.00
Quota Valle	777.00
Lungh. Proiezione	123.99
Lungh. Sviluppo	123.99
Dislivello	0.00
Pendenza Minima	0.00 %
Pendenza Massima	0.00 %
Pendenza Media	0.00 %



PROFILO ASSE A - AR 01
Caratteristiche Tracciato di Progetto

Quota Monte	792.50
Quota Valle	776.26
Lungh. Proiezione	310.99
Lungh. Sviluppo	311.87
Dislivello	16.24
Pendenza Minima	0.32 %
Pendenza Massima	-14.23 %
Pendenza Media	7.14 %



LEGENDA

Porzione di sterro	Yellow
Porzione di riporto	Orange

AUTORIZZAZIONE UNICA EX D. LGS. N. 387/2003

**PROGETTO DEFINITIVO
PARCO EOLICO VAL D'AGRI**

Titolo elaborato:
Planimetria e profili longitudinali strada di accesso e piazzola AR01...AR11, SE e stazione condivisa

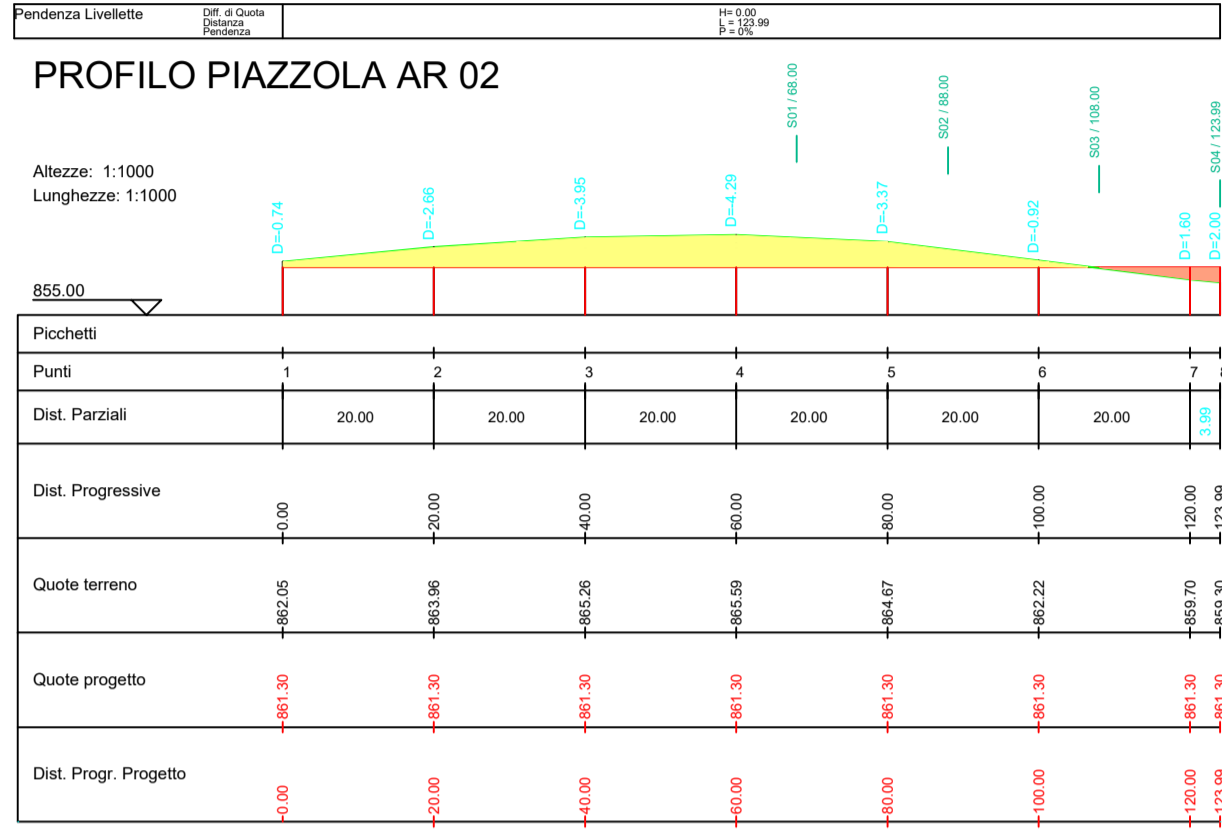
CG	PD	GD	Prima Emissione	07/12/2022	00
REDATTO	CONTR.	APPROV.	DESCRIZIONE REVISIONE DOCUMENTO	DATA	REV

PROPONENTE	CONSULENZA
BASILICATA PRIME S.R.L. Via G. Garibaldi n.15 74023 Grottaglie (TA)	GE.CO.D'OR. S.R.L. Via G. Garibaldi n.15 74023 Grottaglie (TA)
PROGETTISTA Ing. Gaetano D'Oronzio Via Goito 14 - Colobraro (MT)	

Codice VAOC048	Formato A1	Scala 1:1.000	Foglio 1/13
----------------	------------	---------------	-------------

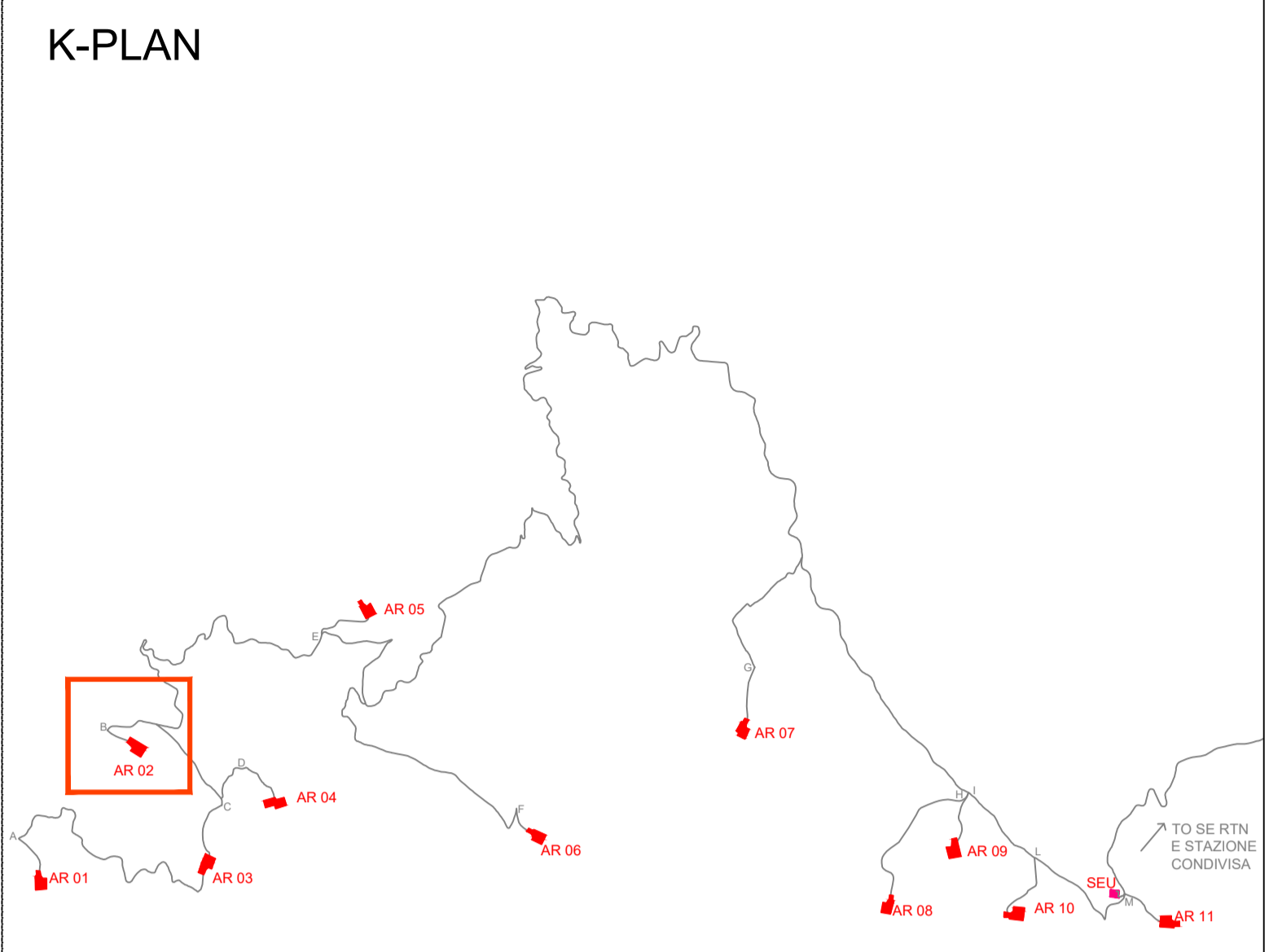
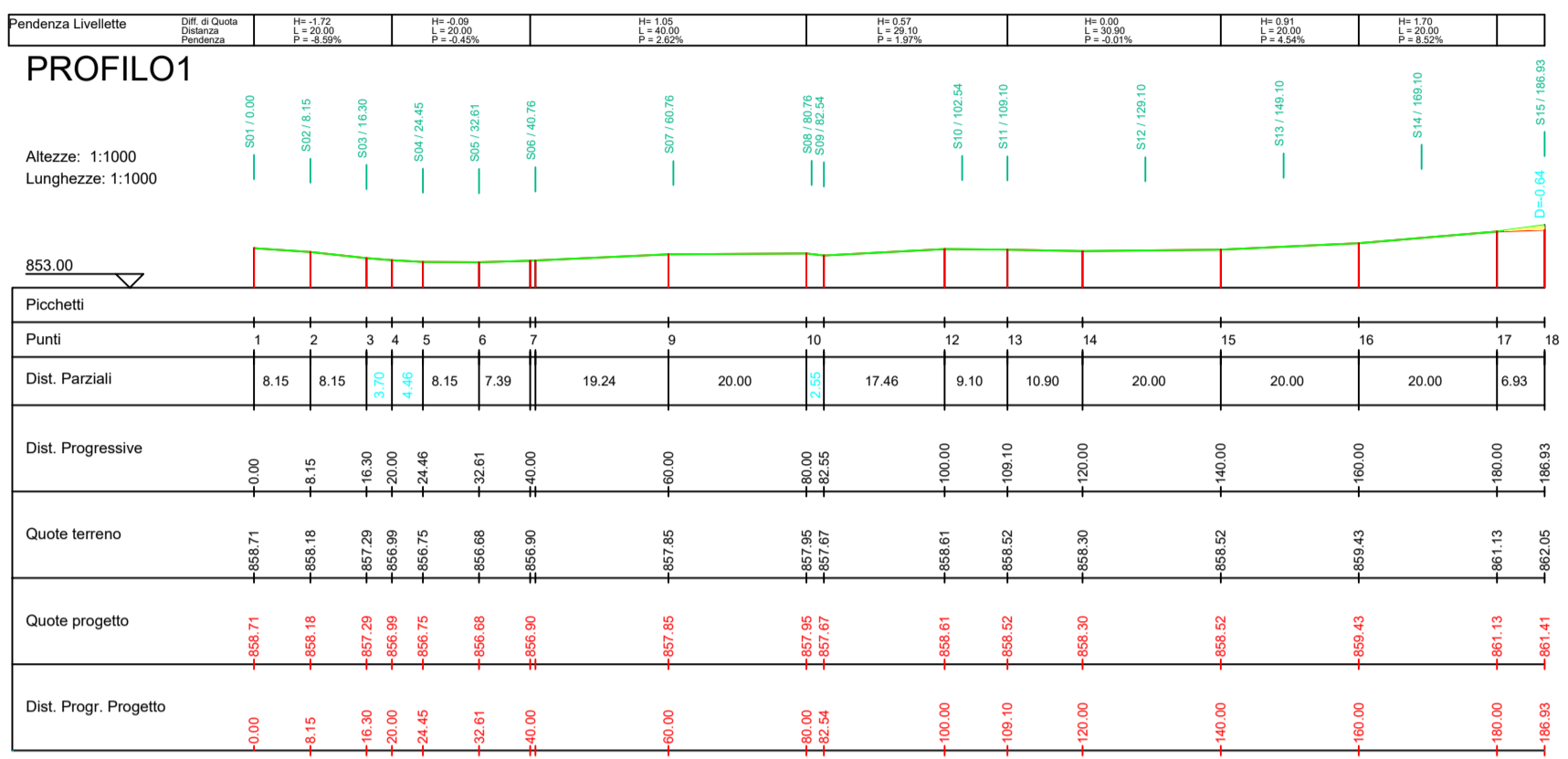
PROFILO PIAZZOLA AR 02
Caratteristiche Tracciato di Progetto

Quota Monte	861.30
Quota Valle	861.30
Lungh. Proiezione	123.99
Lungh. Sviluppo	123.99
Dislivello	0.00
Pendenza Minima	0.00 %
Pendenza Massima	0.00 %
Pendenza Media	0.00 %

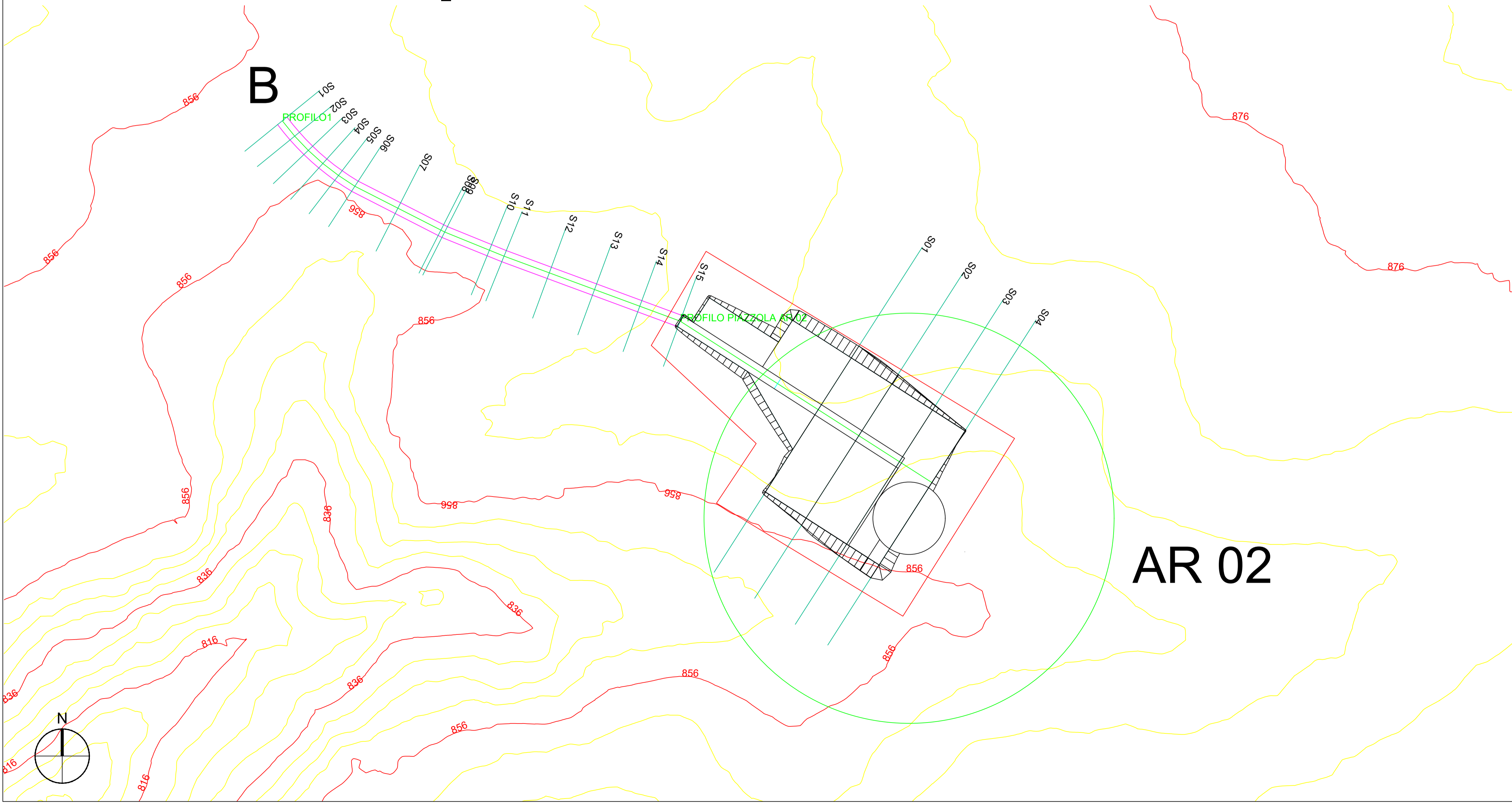


PROFILO1
Caratteristiche Tracciato di Progetto

Quota Monte	861.41
Quota Valle	856.68
Lungh. Proiezione	186.93
Lungh. Sviluppo	187.18
Dislivello	4.73
Pendenza Minima	0.48 %
Pendenza Massima	-10.94 %
Pendenza Media	4.92 %



PLANIMETRIA PIAZZOLA AR02 SU CURVE DI LIVELLO_ SCALA 1:1.000



LEGENDA

Porzione di stero	
Porzione di riporto	

AUTORIZZAZIONE UNICA EX D. LGS. N. 387/2003



**PROGETTO DEFINITIVO
PARCO EOLICO VAL D'AGRI**

Titolo elaborato:
**Planimetria e profili longitudinali strada di accesso e piazzola
AR01...AR11,SE e stazione condivisa**

CG	PD	GD	Prima Emissione	07/12/2022	00
REDATTO	CONTR.	APPROV.	DESCRIZIONE REVISIONE DOCUMENTO	DATA	REV

PROPONENTE

BASILICATA PRIME S.R.L.
Via G. Garibaldi n.15
74023 Grottaglie (TA)

CONSULENZA

GE.CO.D'OR. S.R.L.
Via G. Garibaldi n.15
74023 Grottaglie (TA)

PROGETTISTA
Ing. Gaetano D'Oronzio
Via Goito 14 - Colobraro (MT)

Codice VAOC048	Formato A1	Scala 1:1.000	Foglio 2/13
-------------------	---------------	------------------	----------------

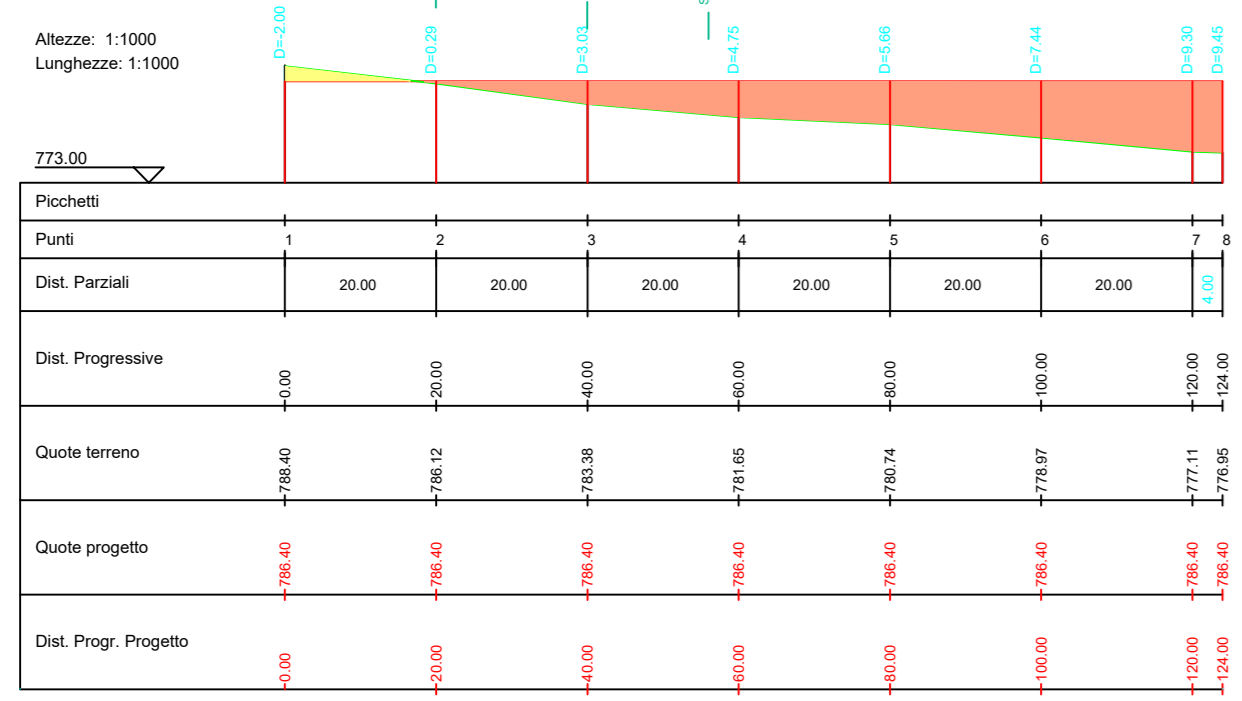
PROFILO ASSE C - AR 03
Caratteristiche Tracciato di Progetto

Quota Monte	856.97
Quota Valle	786.40
Lunghezza Proiezione	488.52
Lunghezza Sviluppo	494.05
Dilavato	70.57
Pendenza Minima	0.00 %
Pendenza Massima	-37.87 %
Pendenza Media	10.60 %

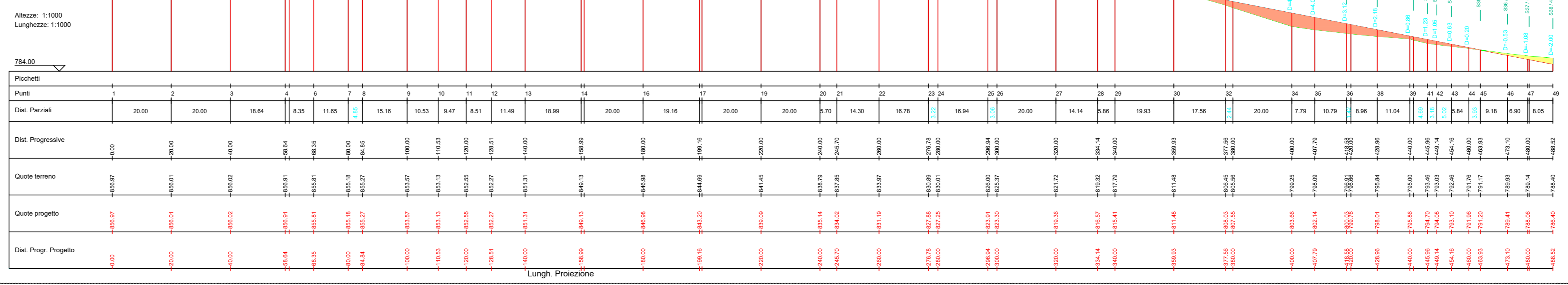
PROFILO PIAZZOLA AR 03
Caratteristiche Tracciato di Progetto

Quota Monte	786.40
Quota Valle	786.40
Lunghezza Sviluppo	124.00
Dilavato	124.00
Pendenza Minima	0.00 %
Pendenza Massima	0.00 %
Pendenza Media	0.00 %

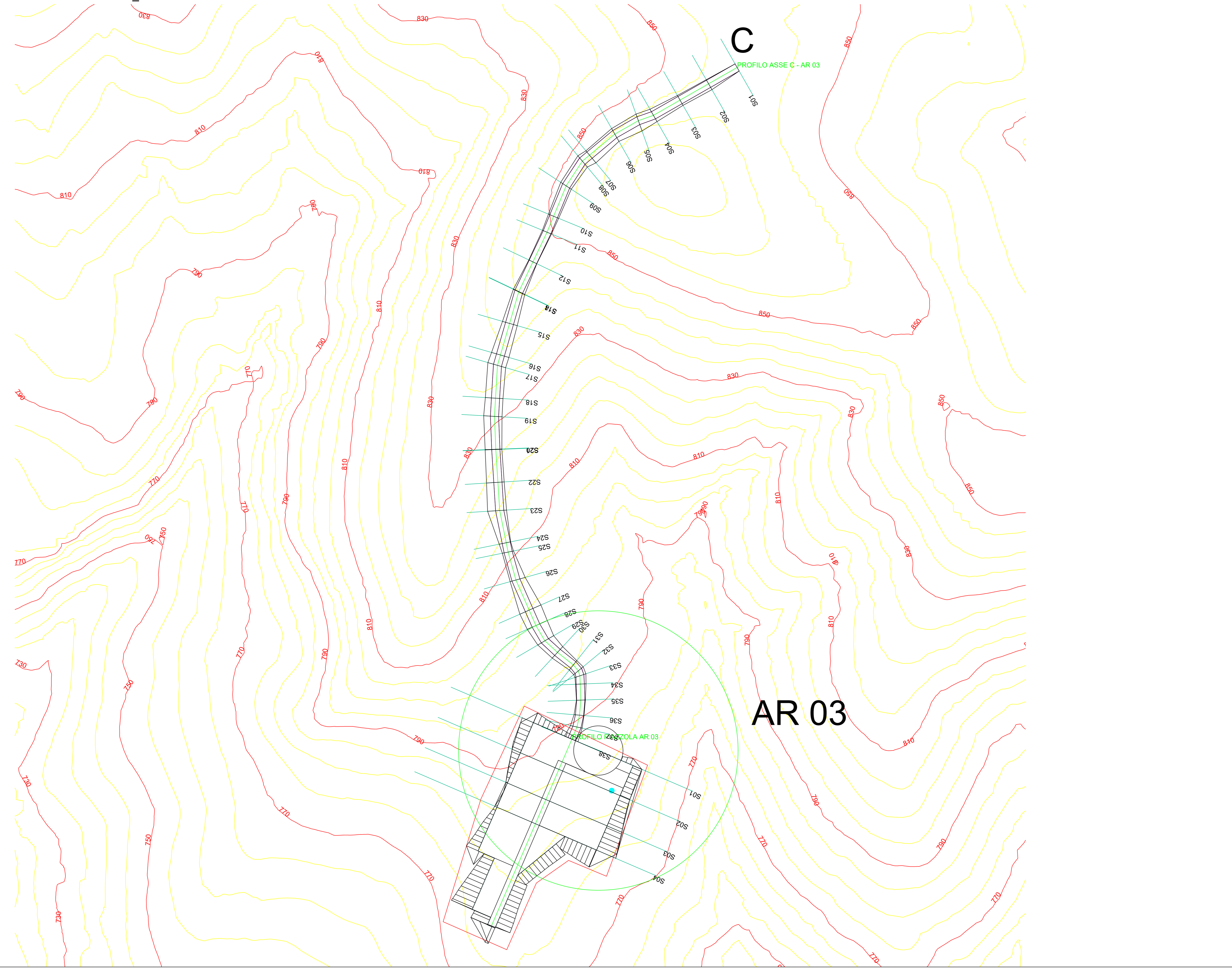
PROFILO PIAZZOLA AR 03



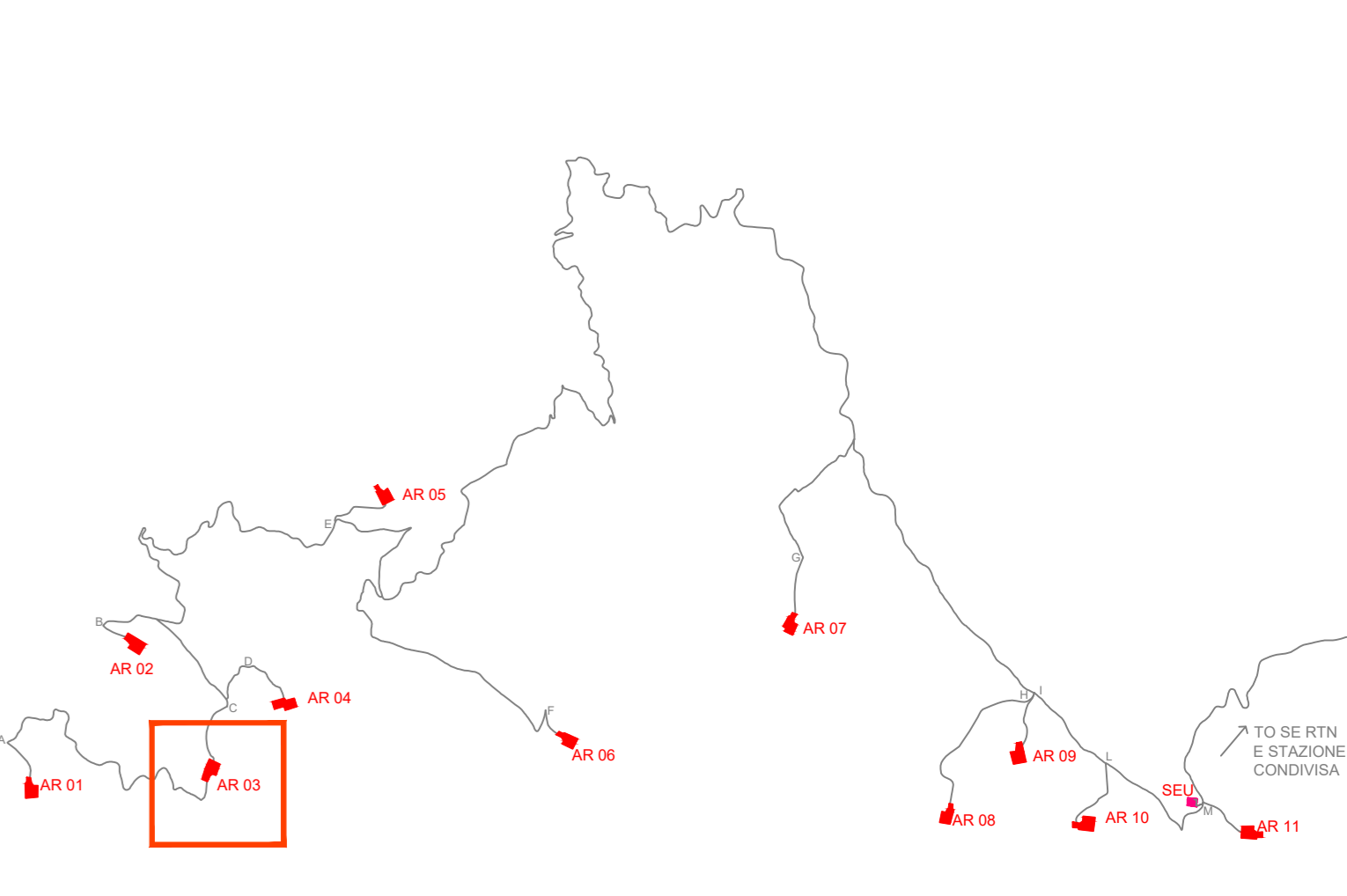
PROFILO ASSE C - AR 03



PLANIMETRIA PIAZZOLA AR03 E PROFILO C-AR03 SU CURVE DI LIVELLO_ SCALA 1:1.000



K-PLAN



LEGENDA

Portione di sterno

Portione di riparto

AUTORIZZAZIONE UNICA EX D. LGS. N. 387/2003

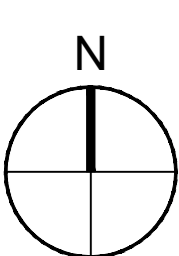


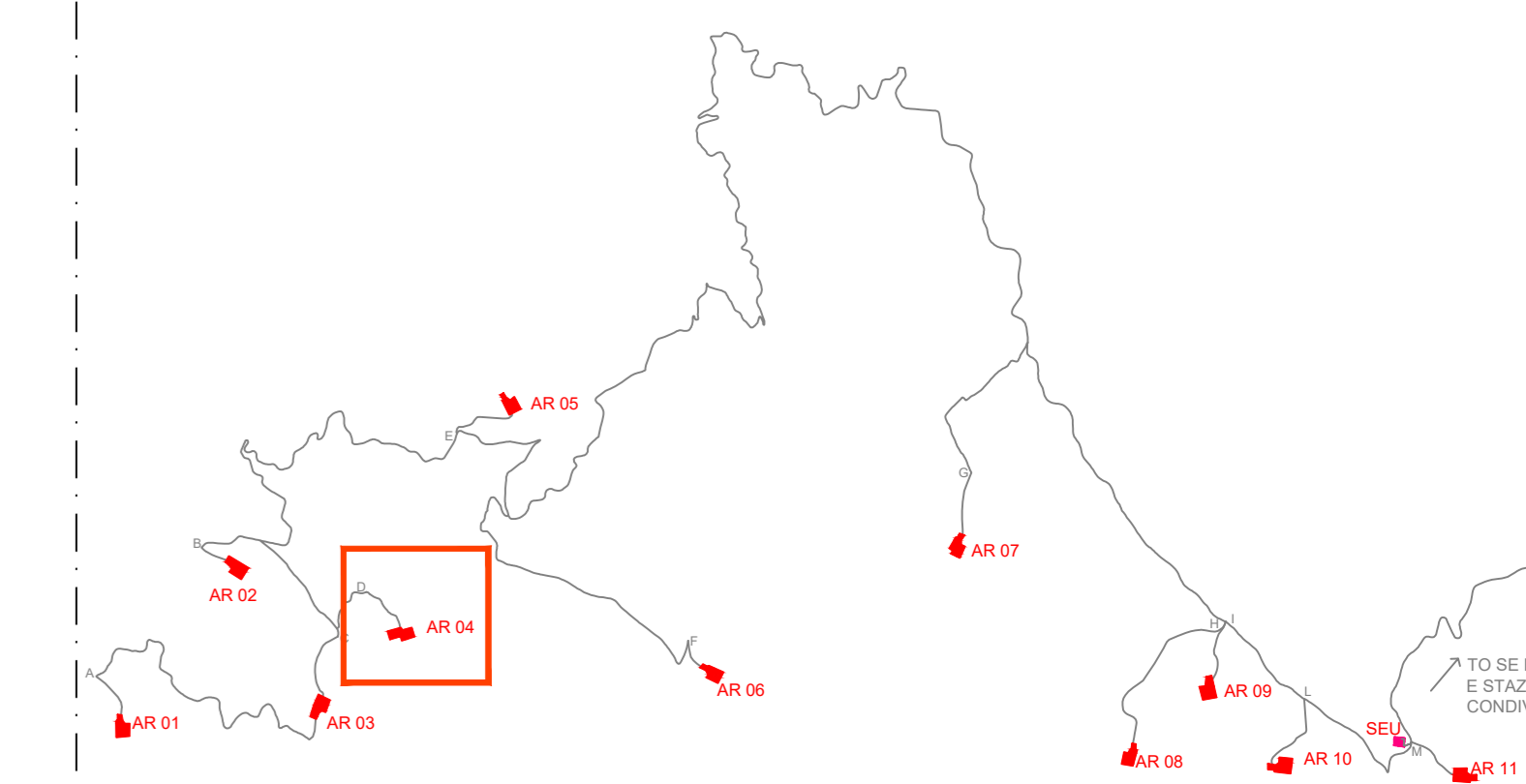
PROGETTO DEFINITIVO
PARCO EOLICO VAL D'AGRI

Titolo elaborato:
Planimetria e profili longitudinali strada di accesso e piazzola AR01...AR11,SE e stazione condivisa

CG	PD	GD	Prima Emissione	07/12/2022	00
REDDATTO	CONTR.	APPROV.	DESCRIZIONE REVISIONE DOCUMENTO	DATA	REV

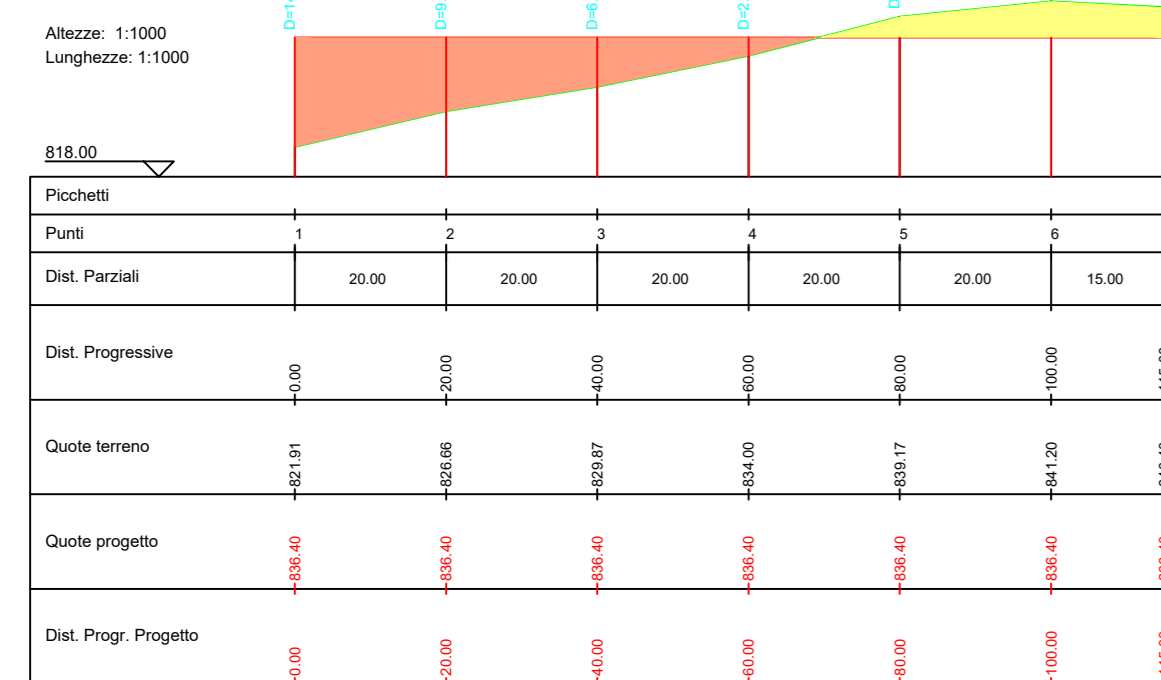
 BASILICATA PRIME S.R.L. Via G. Garibaldi n.15 74023 Grottaglie (TA)	 GE.CO.D'OR S.R.L. Via G. Garibaldi n.15 74023 Grottaglie (TA)
PROGETTISTA Ing. Gaetano D'Oronzio Via Goito 14 - Colobraro (MT)	





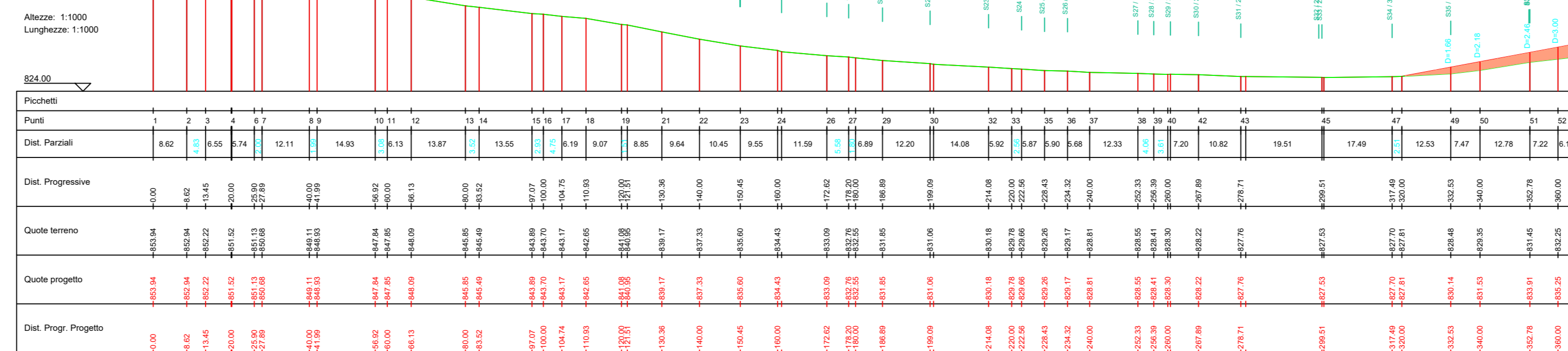
PROFILO PIAZZOLA AR 04	
Caratteristiche Tracciato di Progetto	
Quota Monte	836.40
Quota Valle	836.40
Lung. Proiezione	115.00
Lung. Sviluppo	115.00
Dialvello	0.00
Pendenza Minima	0.00 %
Pendenza Massima	0.00 %
Pendenza Media	0.00 %

PROFILO PIAZZOLA AR 04

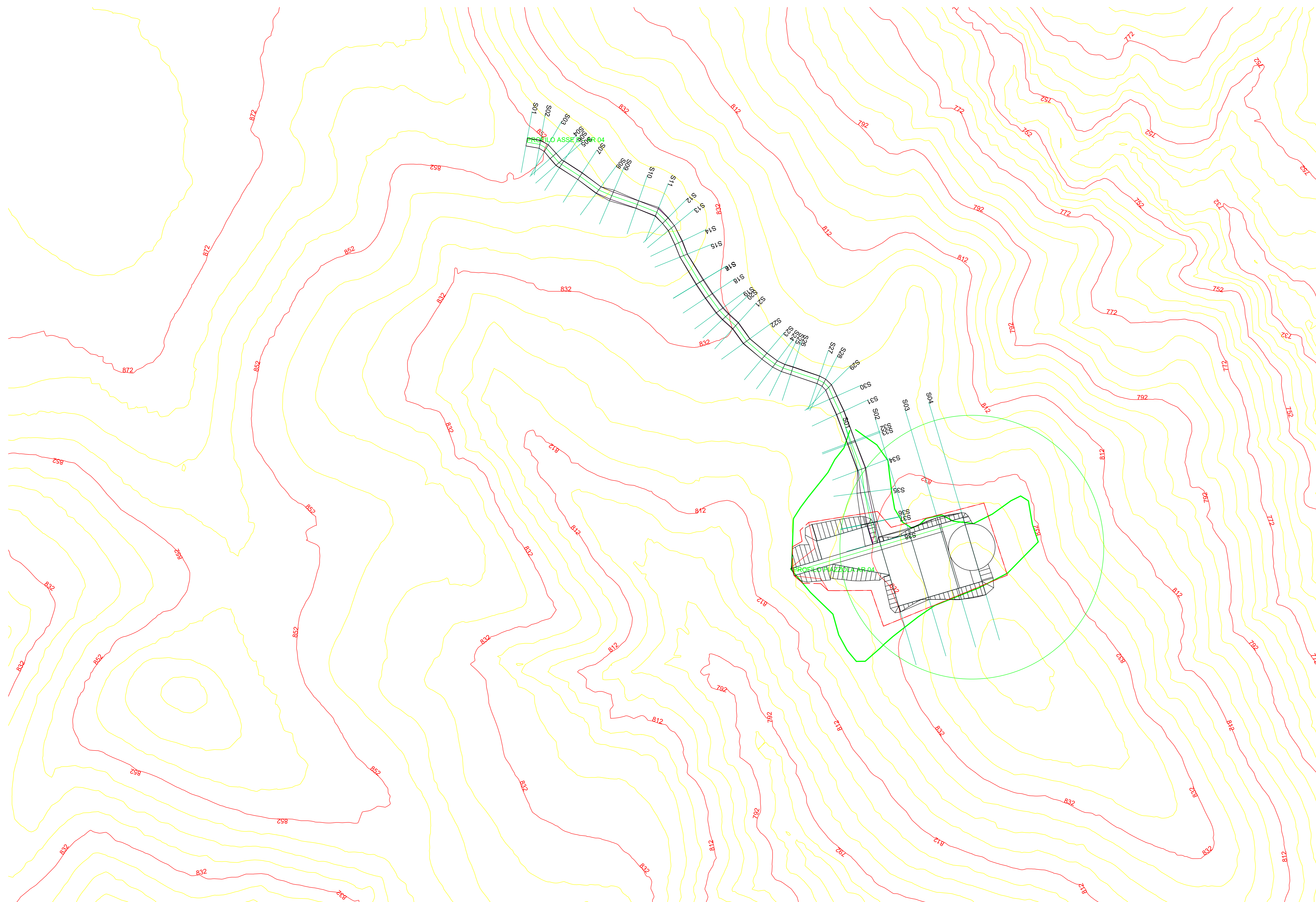


PROFILO ASSE D - AR 04	
Caratteristiche Tracciato di Progetto	
Quota Monte	853.94
Quota Valle	827.51
Lung. Proiezione	366.17
Lung. Sviluppo	368.65
Dialvello	26.43
Pendenza Minima	0.15 %
Pendenza Massima	32.89 %
Pendenza Media	9.15 %

PROFILO ASSE D - AR 04



PLANIMETRIA PIAZZOLA AR03 E PROFILO D-AR04 SU CURVE DI LIVELLO_ SCALA 1:1.000



LEGENDA

- Portione di siero
- Portione di riporto

AUTORIZZAZIONE UNICA EX D. LGS. N. 387/2003



PROGETTO DEFINITIVO
PARCO EOLICO VAL D'AGRI

Titolo elaborato:

Planimetria e profili longitudinali strada di accesso e piazzola AR01...AR11,SE e stazione condivisa


CG	PD	GD	Prima Emissione	07/12/2022	00
REDDATTO	CONTR.	APPROV.	DESCRIZIONE REVISIONE DOCUMENTO	DATA	REV

PROPONENTE



BASILICATA PRIME S.R.L.
Via G. Garibaldi n.15
74023 Grottaglie (TA)

CONSULENZA



GE.CO.D'OR. S.R.L.
Via G. Garibaldi n.15
74023 Grottaglie (TA)

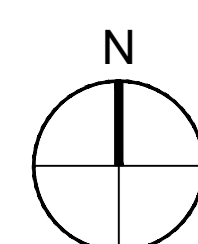
PROGETTISTA
Ing. Gaetano D'Oronzio
Via Goito 14 - Colobraro (MT)

Codice
VAOC048

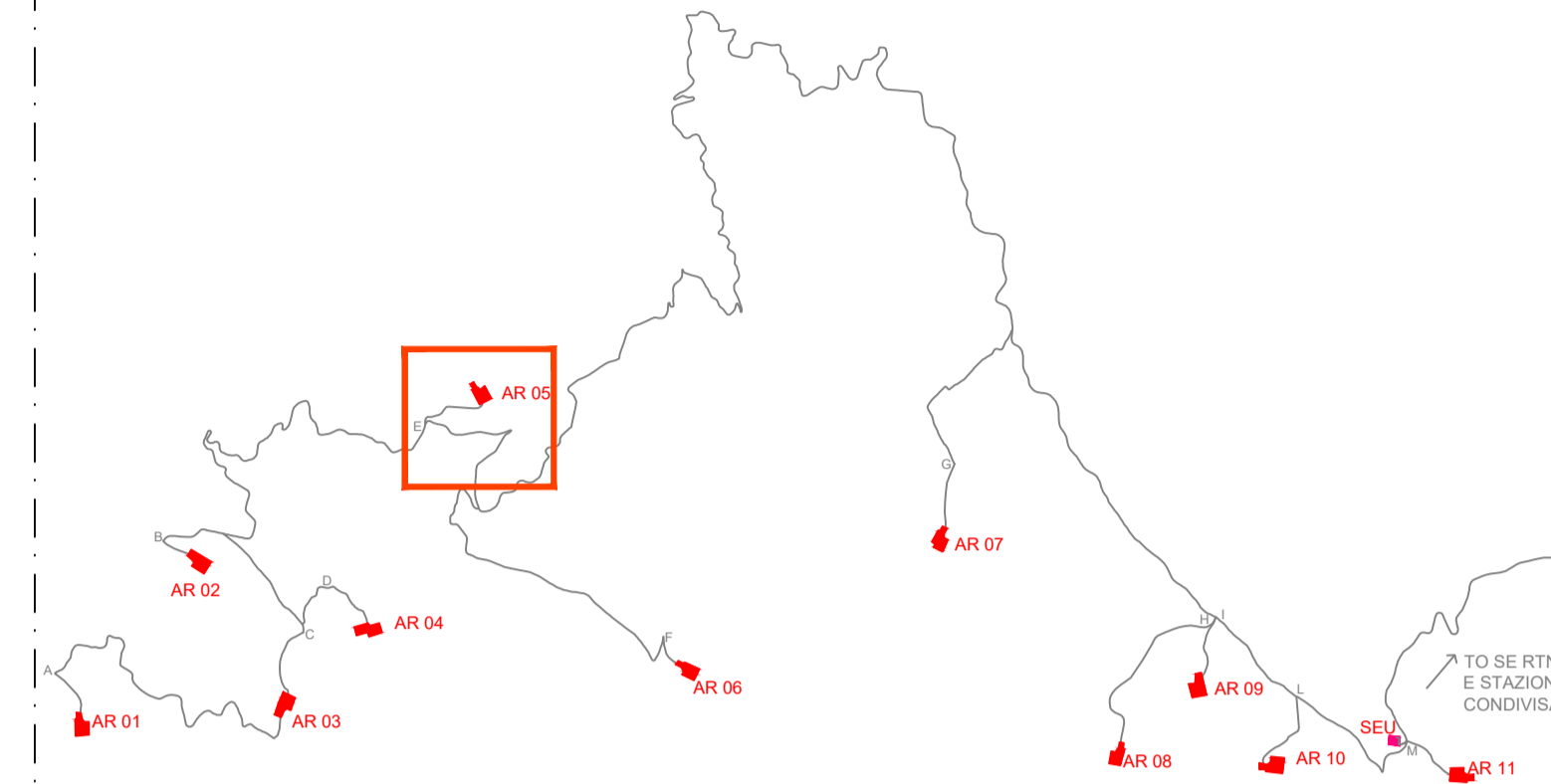
Formato
A0

Scala
1:1.000

Foglio
4/13




K-PLAN



LEGENDA

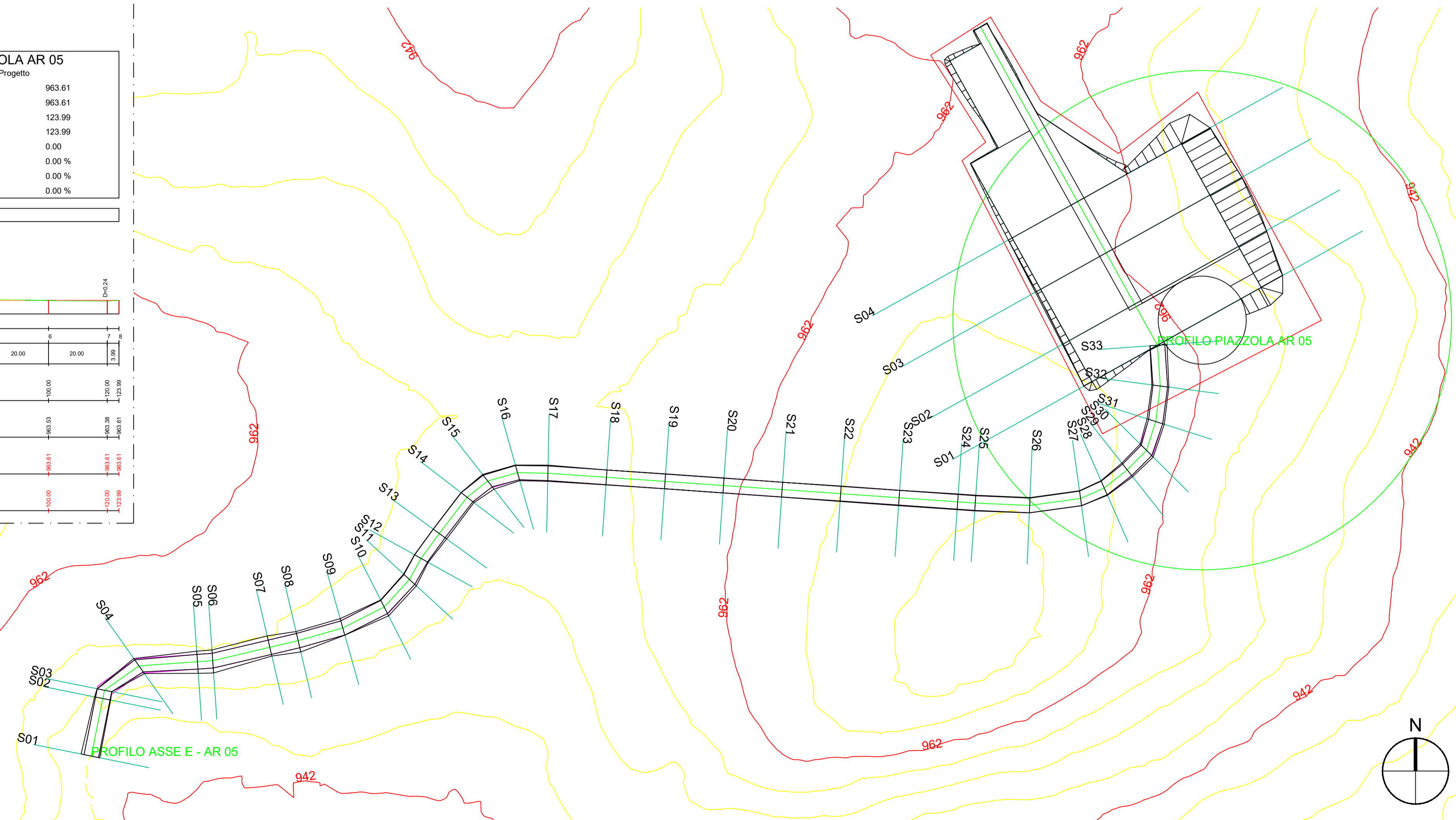

- Porzione di sterzo
- Porzione di riporto

PROFILO ASSE E - AR 05	
Caratteristiche Tracciato di Progetto	
Quota Monte	971.49
Quota Valle	946.64
Lungh. Proiezione	447.50
Lungh. Sviluppo	450.27
Dislivello	24.84
Pendenza Minima	0.18 %
Pendenza Massima	27.62 %
Pendenza Media	7.96 %



PLANIMETRIA PIAZZOLA AR05 E PROFILO E-AR05 SU CURVE DI LIVELLO_ SCALA 1:1.000

PROFILO PIAZZOLA AR 05	
Caratteristiche Tracciato di Progetto	
Quota Monte	963.61
Quota Valle	963.61
Lungh. Proiezione	123.99
Lungh. Sviluppo	123.99
Dislivello	0.00
Pendenza Minima	0.00 %
Pendenza Massima	0.00 %
Pendenza Media	0.00 %



AUTORIZZAZIONE UNICA EX D. LGS. N. 387/2003



PROGETTO DEFINITIVO PARCO EOLICO VAL D'AGRI

Titolo elaborato:

Planimetria e profili longitudinali strada di accesso e piazzola AR01...AR11, SE e stazione condivisa

CG	PD	GD	Prima Emissione	07/12/2022	00
REDATTO	CONTR.	APPROV.	DESCRIZIONE	REVISIONE	DOCUMENTO
DATA	REV				

PROPONENTE



BASILICATA PRIME S.R.L.
Via G. Garibaldi n.15
74023 Grottaglie (TA)

CONSULENZA




GE.CO.D'OR. S.R.L.
Via G. Garibaldi n.15
74023 Grottaglie (TA)

PROGETTISTA
Ing. Gaetano D'Oronzio
Via Goito 14 - Colobraro (MT)

Codice	Formato	Scala	Foglio
VAOC048	A1	1:1.000	5/13

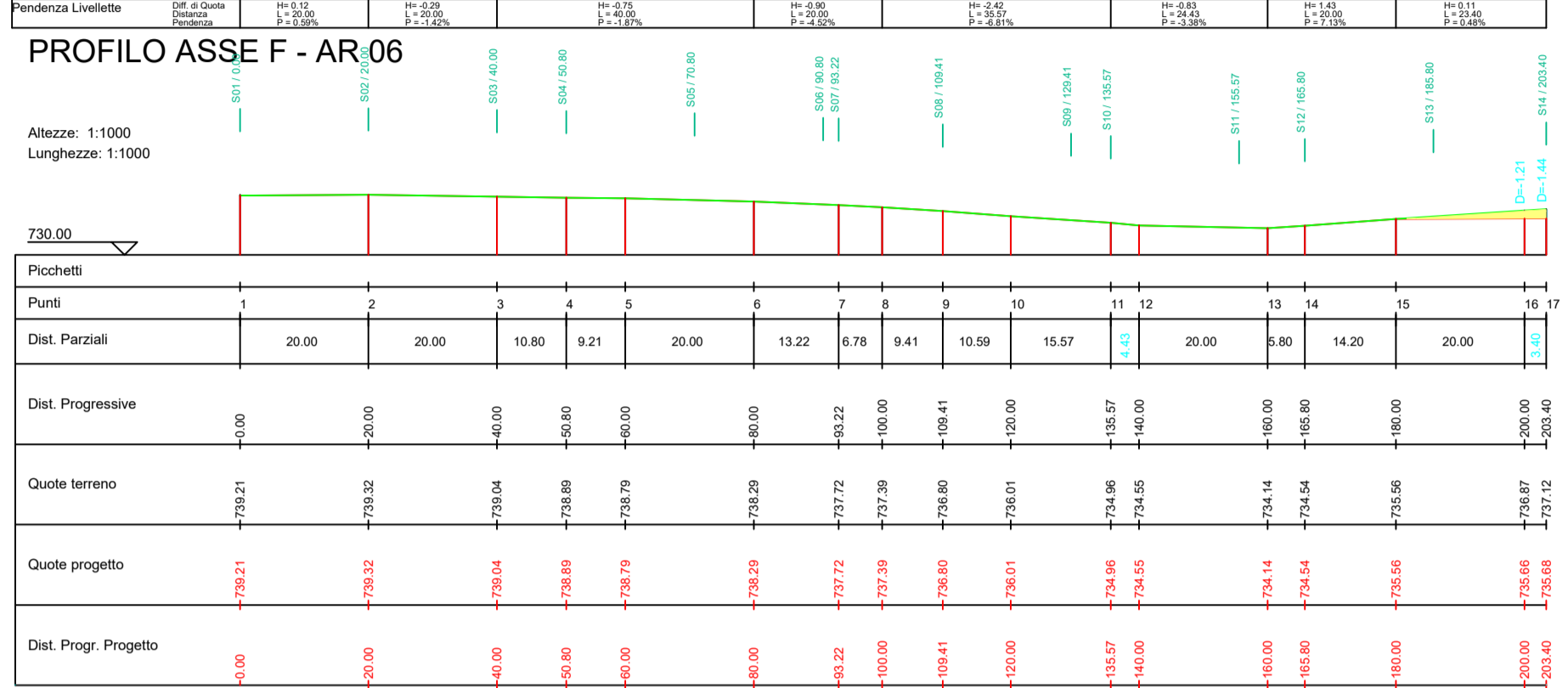
PROFILO PIAZZOLA AR 06
Caratteristiche Tracciato di Progetto

Quota Monte	735.67
Quota Valle	735.67
Lungh. Proiezione	123.99
Lungh. Sviluppo	123.99
Dislivello	0.00
Pendenza Minima	0.00 %
Pendenza Massima	0.00 %
Pendenza Media	0.00 %

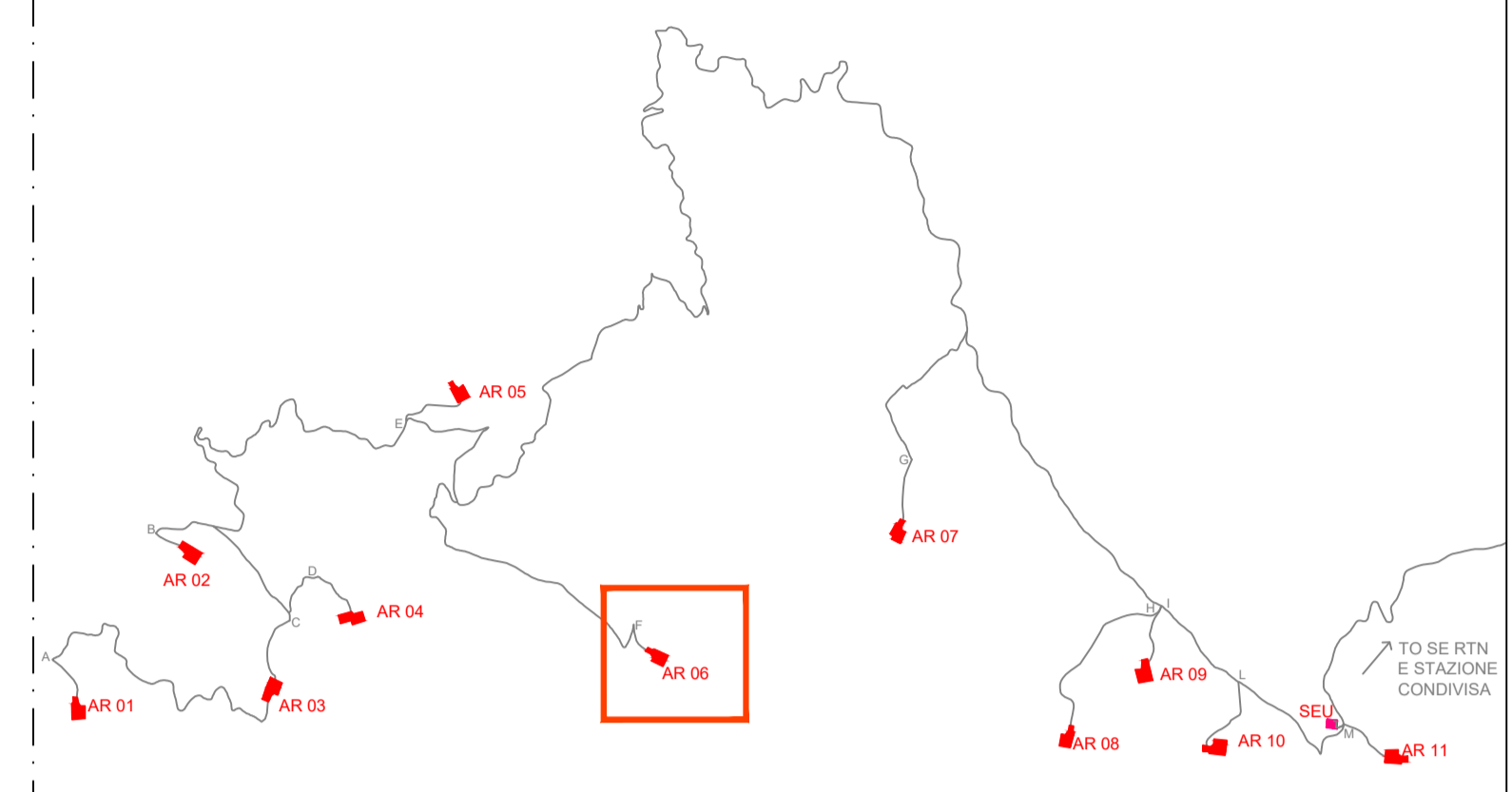


PROFILO ASSE F - AR 06
Caratteristiche Tracciato di Progetto

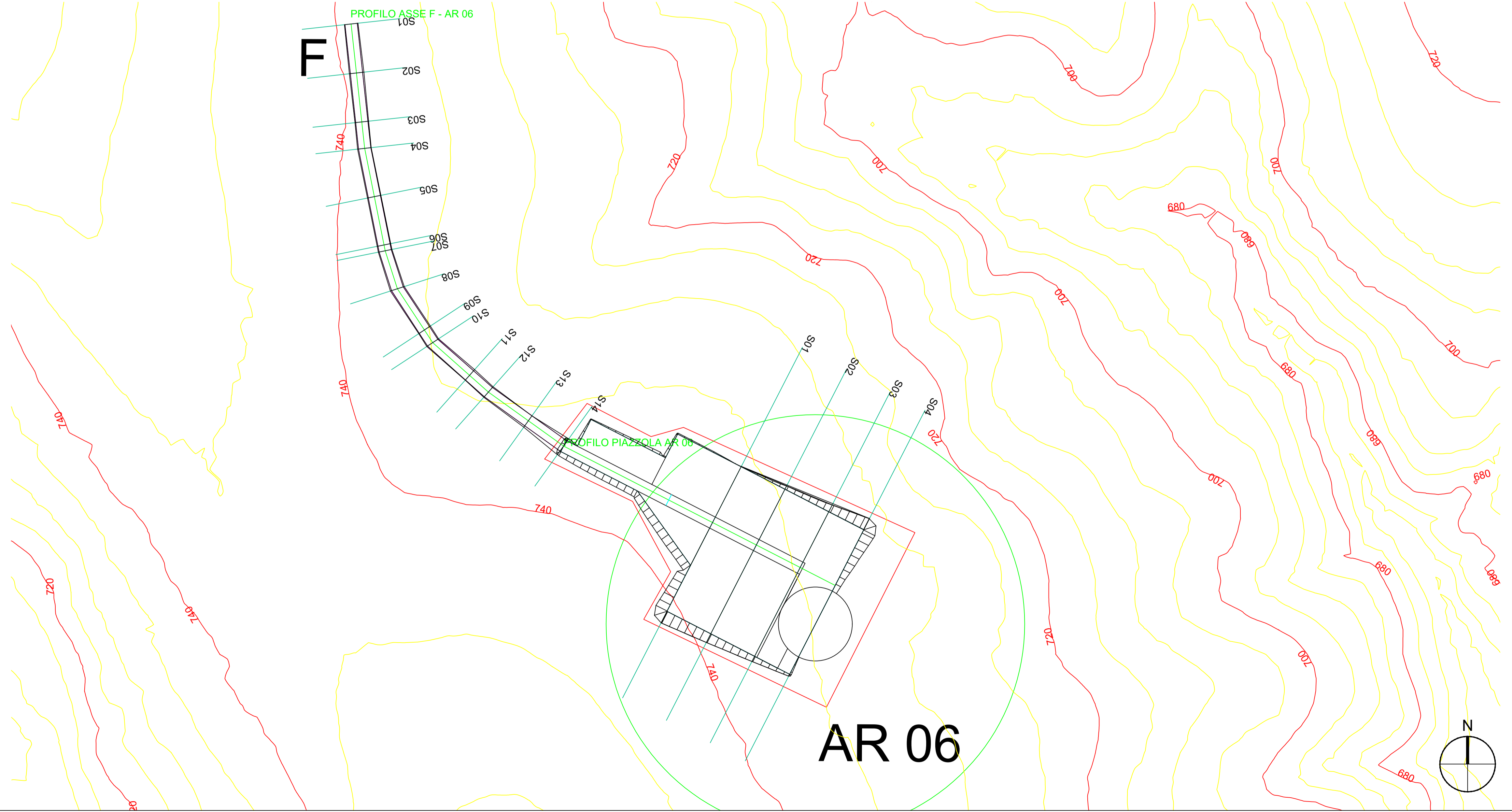
Quota Monte	739.32
Quota Valle	734.14
Lungh. Proiezione	203.40
Lungh. Sviluppo	203.59
Dislivello	5.18
Pendenza Minima	0.48 %
Pendenza Massima	-9.29 %
Pendenza Media	4.17 %



K-PLAN



PLANIMETRIA PIAZZOLA AR06 E PROFILO F-AR06 SU CURVE DI LIVELLO_ SCALA 1:1.000



LEGENDA

Porzione di sterro	
Porzione di riporto	

AUTORIZZAZIONE UNICA EX D. LGS. N. 387/2003



PROGETTO DEFINITIVO
PARCO EOLICO VAL D'AGRI

Titolo elaborato:
Planimetria e profili longitudinali strada di accesso e piazzola AR01...AR11, SE e stazione condivisa

CG	PD	GD	Prima Emissione	07/12/2022	00
REDATTO	CONTR.	APPROV.	DESCRIZIONE REVISIONE DOCUMENTO	DATA	REV

PROPONENTE

BASILICATA PRIME S.R.L.
Via G. Garibaldi n.15
74023 Grottaglie (TA)

CONSULENZA

GE.CO.D'OR. S.R.L.
Via G. Garibaldi n.15
74023 Grottaglie (TA)

PROGETTISTA
Ing. Gaetano D'Oronzio
Via Goito 14 - Colobraro (MT)

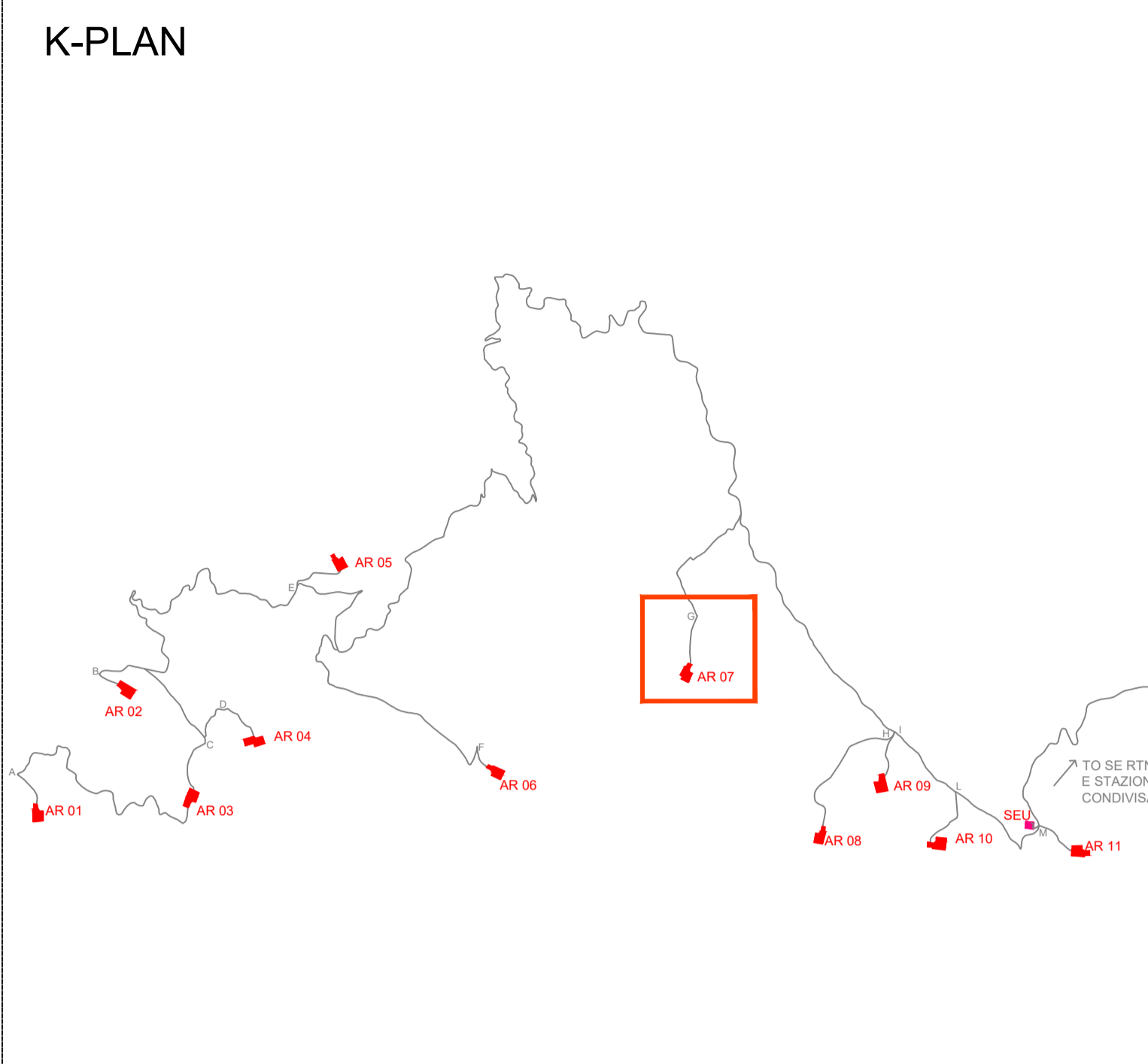
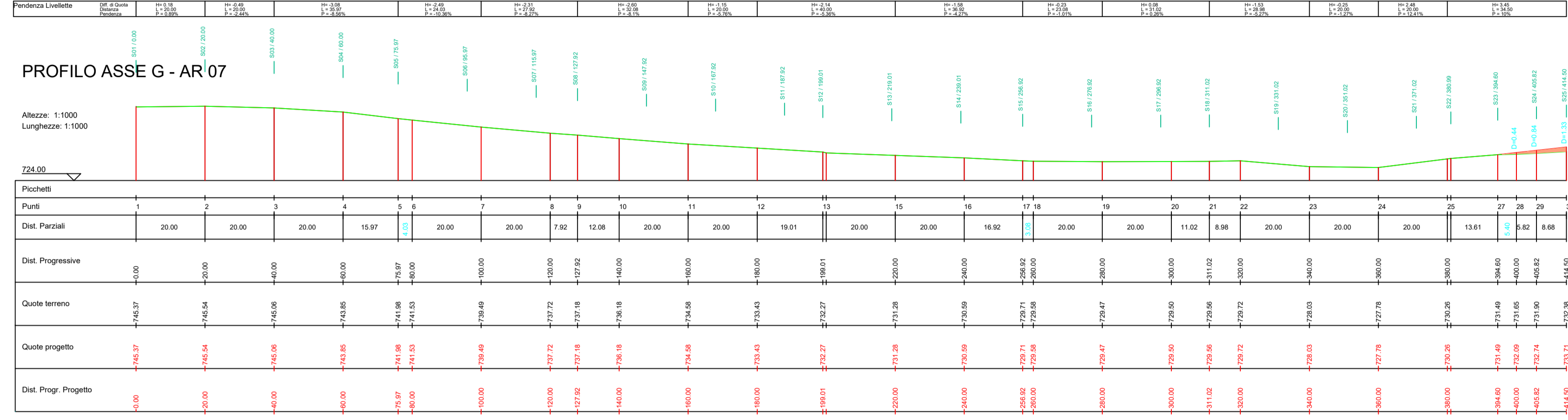

Codice VAOC048	Formato A1	Scala 1:1.000	Foglio 6/13
----------------	------------	---------------	-------------

PROFILO PIAZZOLA AR 07
Caratteristiche Tracciato di Progetto

Quota Monte	733.71
Quota Valle	733.71
Lungh. Proiezione	123.99
Lungh. Sviluppo	123.99
Dialvello	0.00
Pendenza Minima	0.00 %
Pendenza Massima	0.00 %
Pendenza Media	0.00 %

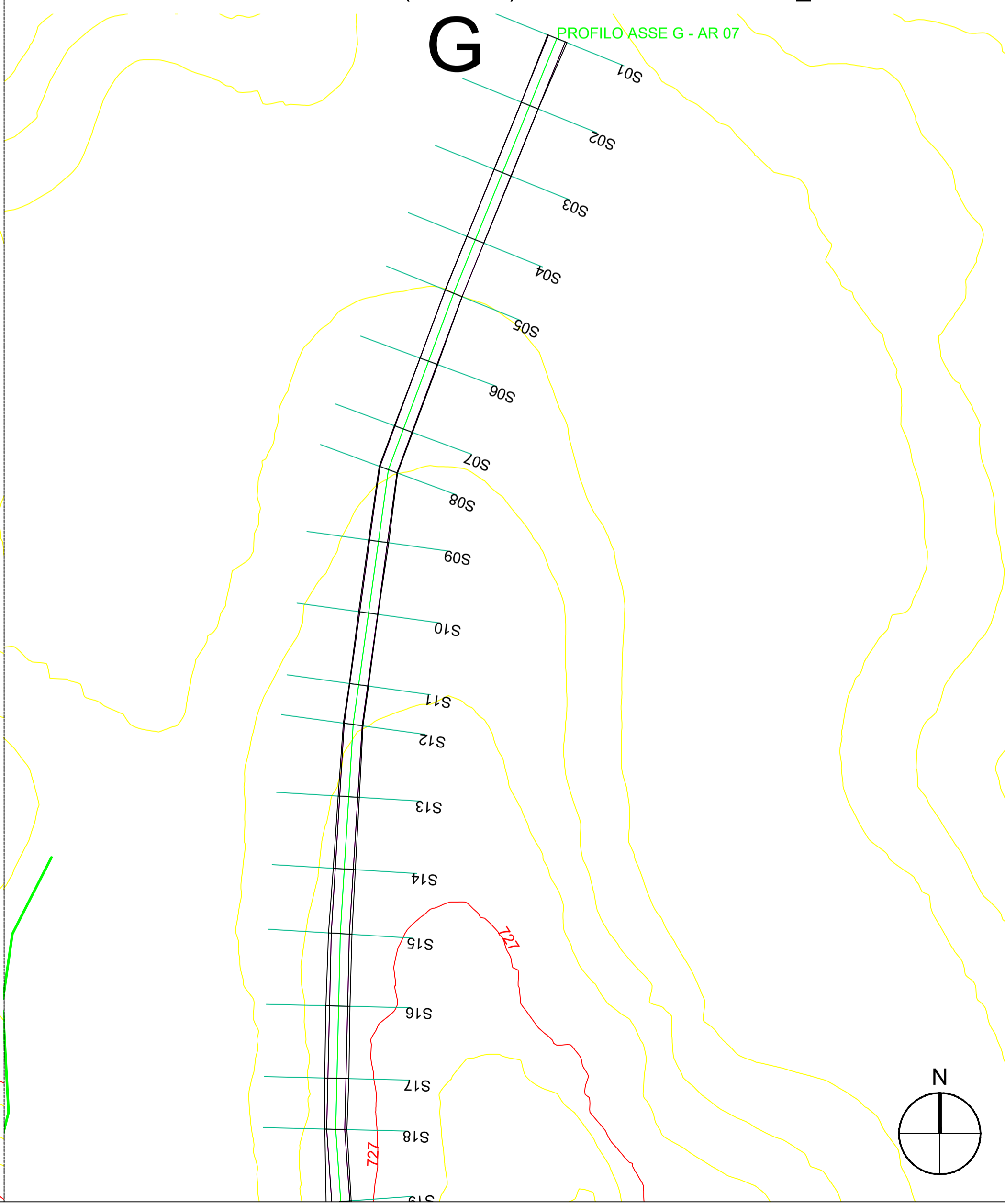
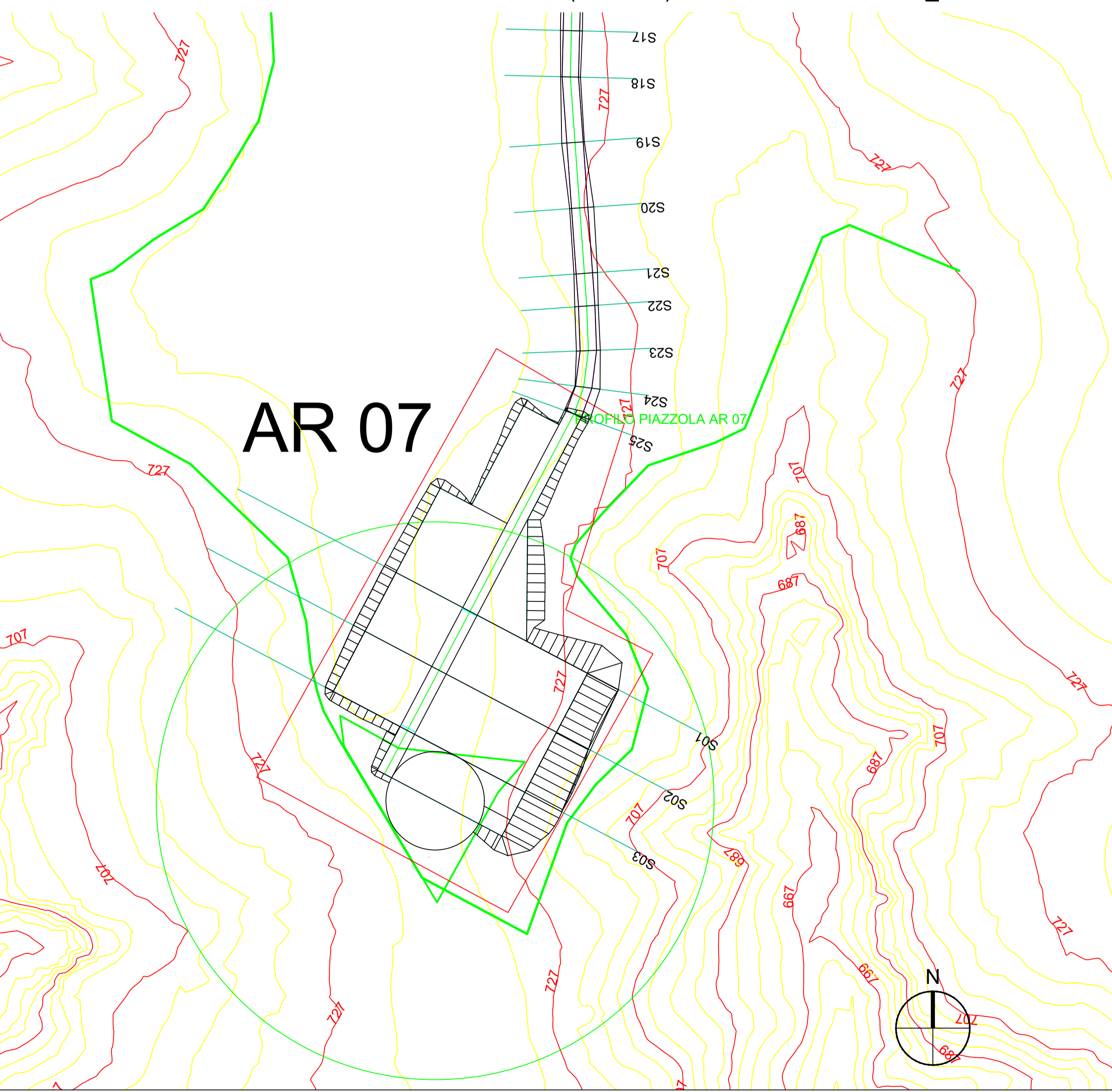
PROFILO ASSE G - AR 07
Caratteristiche Tracciato di Progetto

Quota Monte	745.54
Quota Valle	727.78
Lungh. Proiezione	414.50
Lungh. Sviluppo	415.54
Dialvello	17.77
Pendenza Minima	0.11 %
Pendenza Massima	-26.39 %
Pendenza Media	7.01 %



PLANIMETRIA PIAZZOLA AR07 E PROFILO G-AR07 (S17-S25) SU CURVE DI LIVELLO_ SCALA 1:1.000

PLANIMETRIA PROFILO G-AR07(S01-S18) SU CURVE DI LIVELLO_ SCALA 1:1.000



LEGENDA

Porzione di sterro	Yellow
Porzione di riporto	Orange

AUTORIZZAZIONE UNICA EX D. LGS. N. 387/2003

**PROGETTO DEFINITIVO
PARCO EOLICO VAL D'AGRI**

Titolo elaborato:
Planimetria e profili longitudinali strada di accesso e piazzola AR01...AR11, SE e stazione condivisa

CG	PD	GD	Prima Emissione	07/12/2022	00
REDATTO	CONTR.	APPROV.	DESCRIZIONE REVISIONE DOCUMENTO	DATA	REV

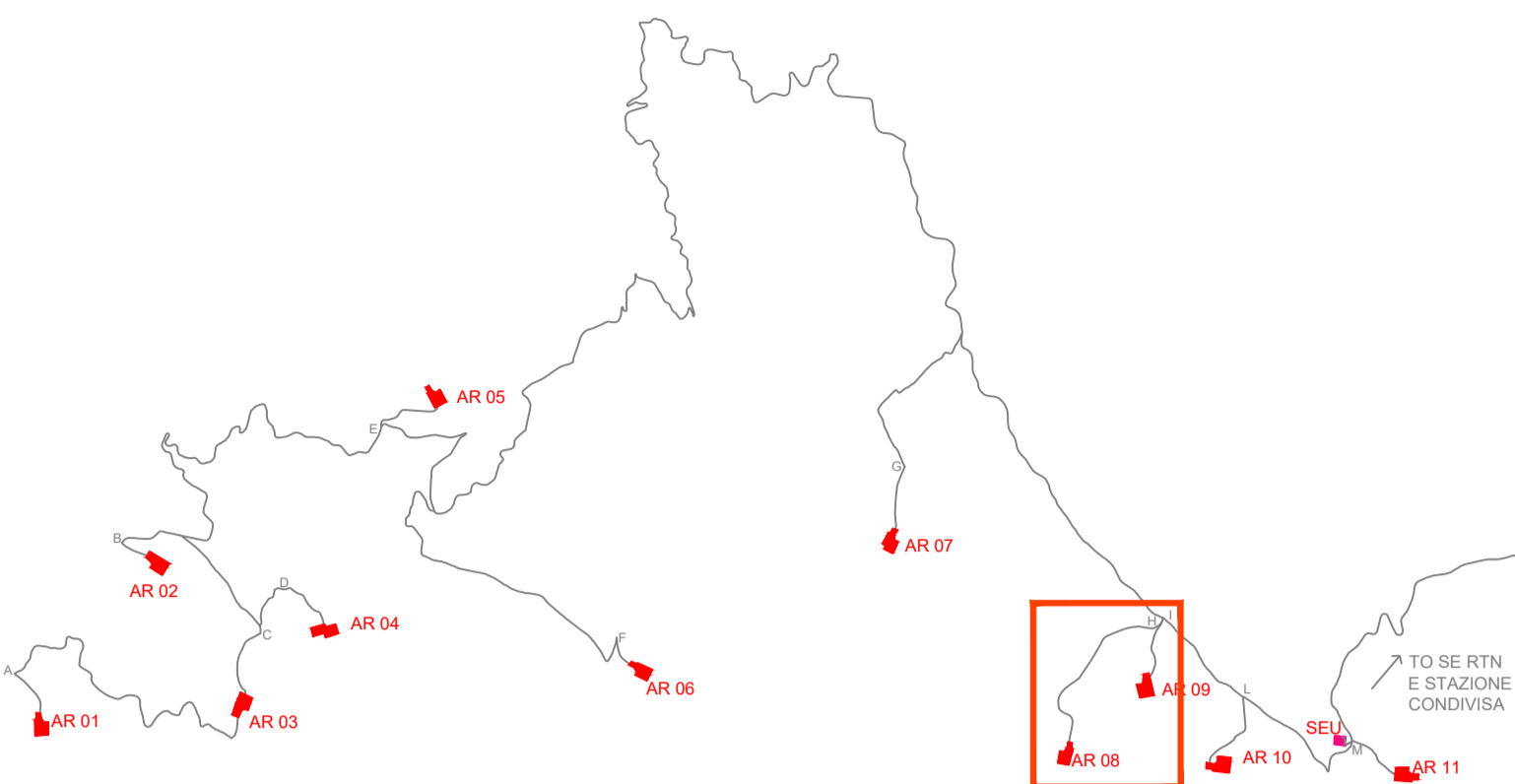
PROPONENTE BASILICATA PRIME S.R.L. Via G. Garibaldi n.15 74023 Grottaglie (TA)	CONSULENZA GE.CO.D'OR. S.R.L. Via G. Garibaldi n.15 74023 Grottaglie (TA)
PROGETTISTA Ing. Gaetano D'Oronzio Via Goito 14 - Colobraro (MT)	

Codice VAOC048	Formato A1	Scala 1:1.000	Foglio 7/13
----------------	------------	---------------	-------------

PROFILO ASSE H - AR 08
Caratteristiche Tecniche di Progetto


Quota Manca	875.47
Quota Valle	793.04
Lunghezza Proiezione	142.76
Lunghezza Sviluppo	1226.41
Distanza	163.43
Pendenza Minima	1.59 %
Pendenza Massima	-17.88 %
Pendenza Media	12.22 %

K-PLAN

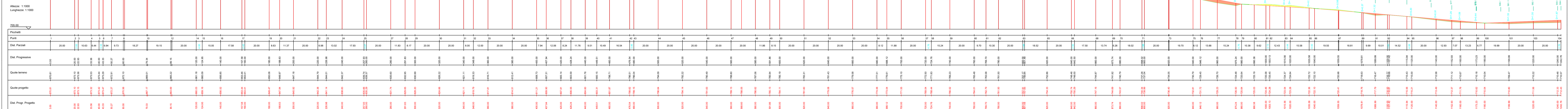


PROFILO PIAZZOLA AR 08
Caratteristiche Tecniche di Progetto

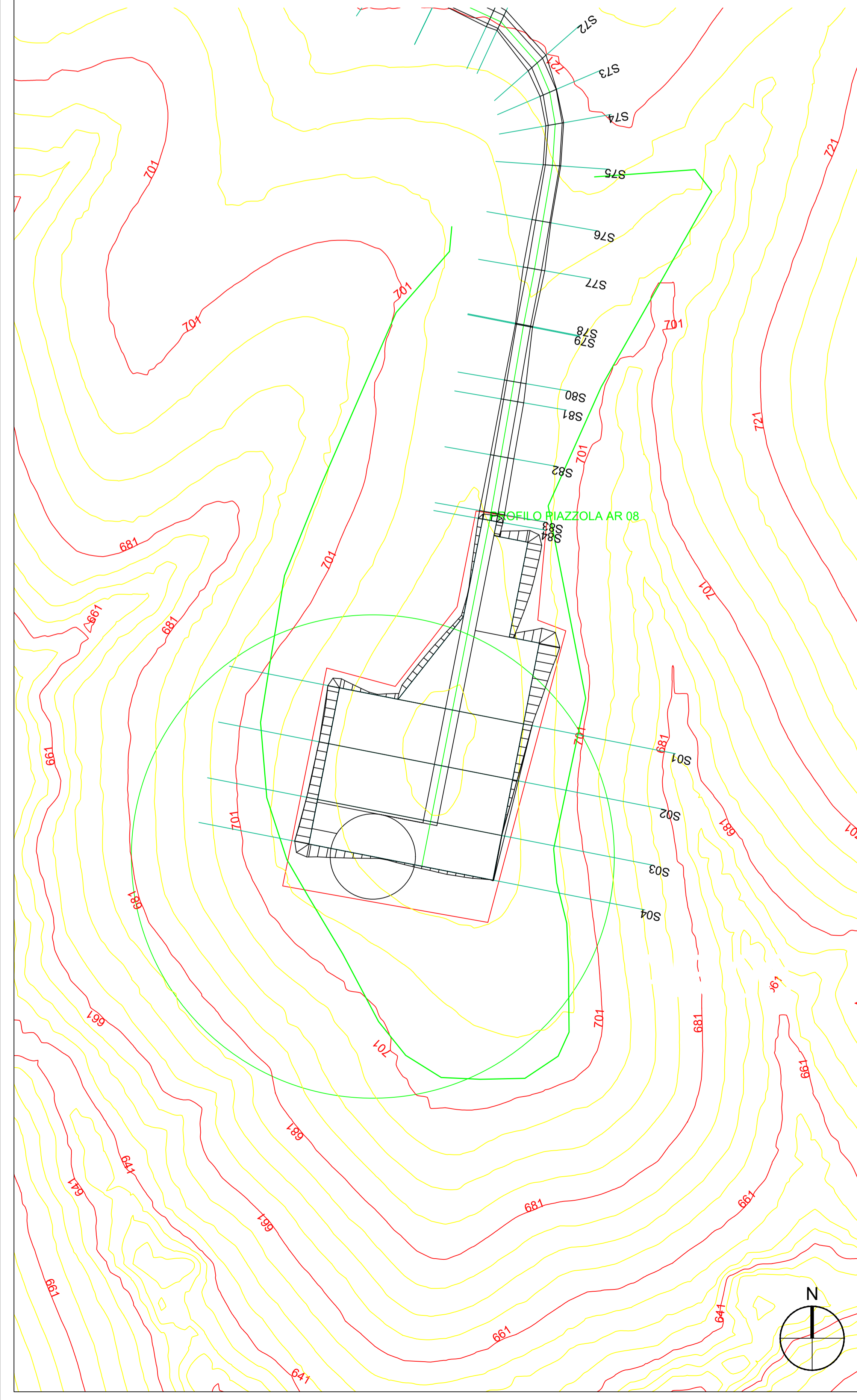
Quota Manca	772.43
Quota Valle	772.43
Lunghezza Proiezione	133.99
Lunghezza Sviluppo	0.00
Distanza	0.00
Pendenza Minima	0.00 %
Pendenza Massima	0.00 %
Pendenza Media	0.00 %



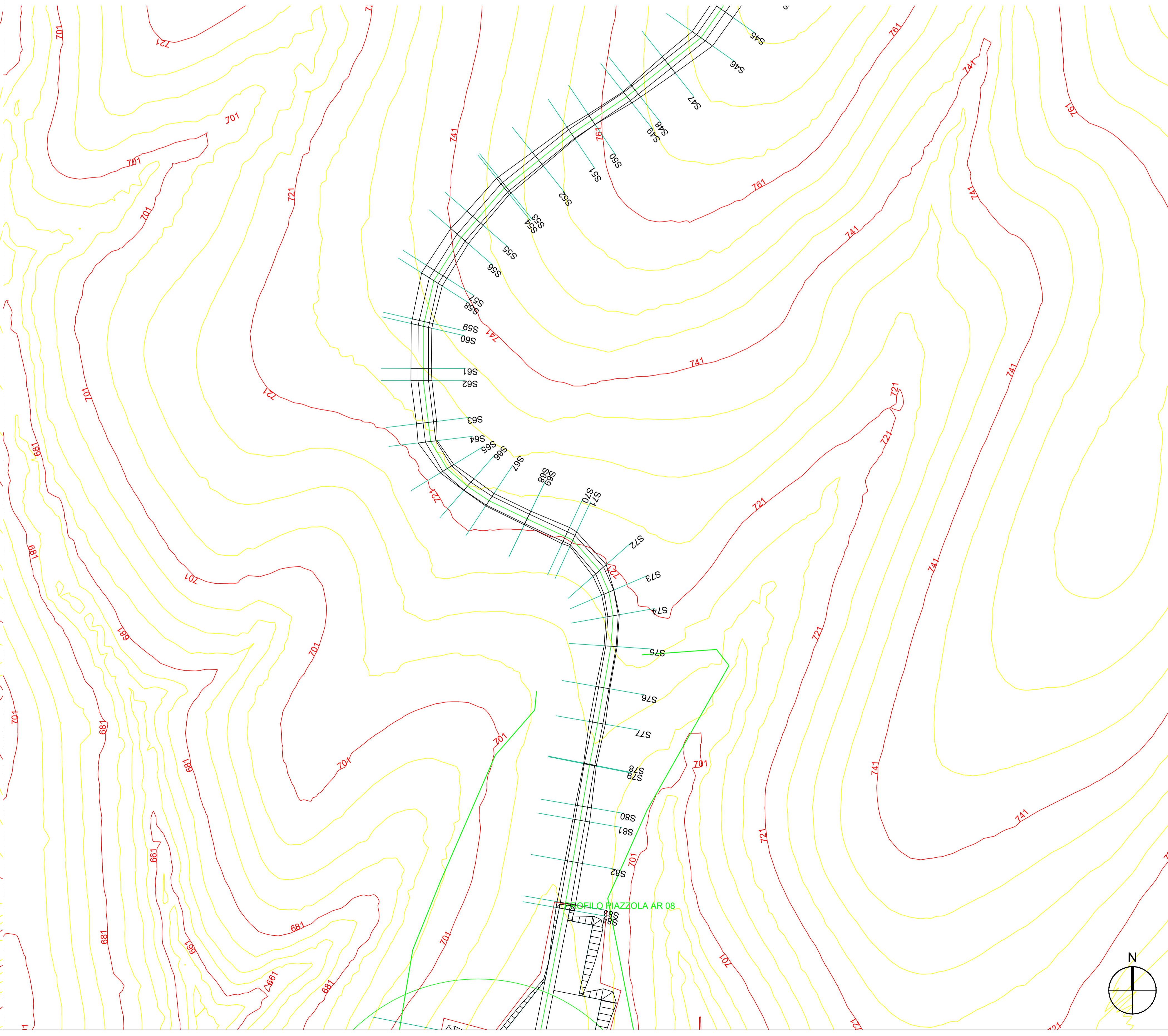
PROFILO ASSE H - AR 08




PLANIMETRIA PIAZZOLA AR08 SU CURVE DI LIVELLO_ SCALA 1:1.000



PLANIMETRIA PROFILO H-AR08 (SEZIONI S46-S84) SU CURVE DI LIVELLO_ SCALA 1:1.000



PLANIMETRIA PROFILO H-AR08 (SEZIONI S01-S54) SU CURVE DI LIVELLO_ SCALA 1:1.000



LEGENDA
Pavimento di asfalto
Pavimento di sabbia

AUTORIZZAZIONE UNICA EX D. LGS. N. 387/2003

**PROGETTO DEFINITIVO
PARCO EOLICO VAL D'AGRI**

Titolo elaborato:
Planimetria e profili longitudinali strada di accesso e piazzola AR01...AR11, SE e stazione condivisa

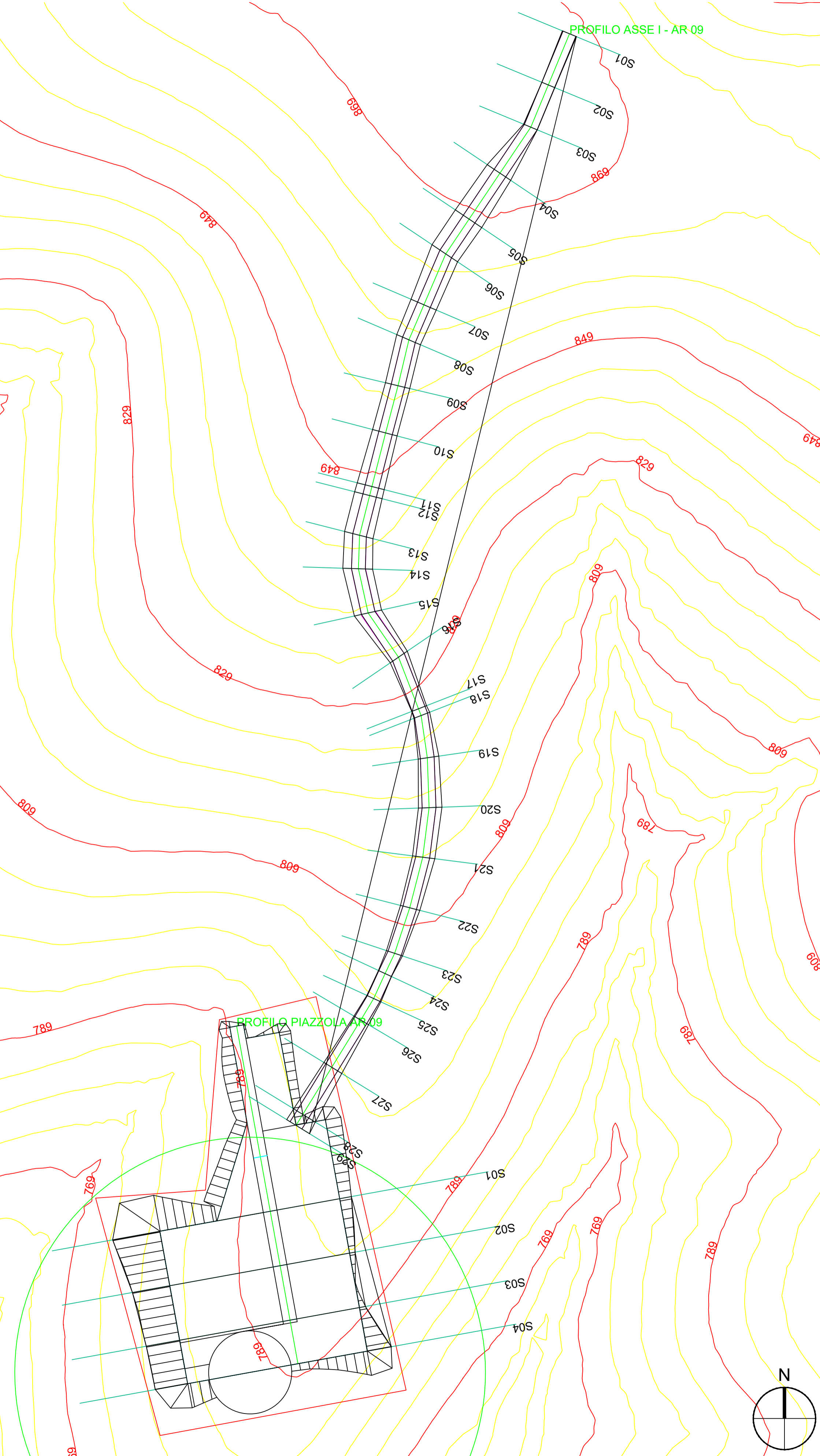
CG	PD	GD	Prima Emissione	07/12/2022	00	
REDAZIONE	CONTR.	APPROV.	DESCRIZIONE	REVISIONE DOCUMENTO	DATA	REV

PROPRONTE
BASILICATA PRIME S.R.L.
Via G. Garibaldi n.15
74023 Grottaglie (TA)

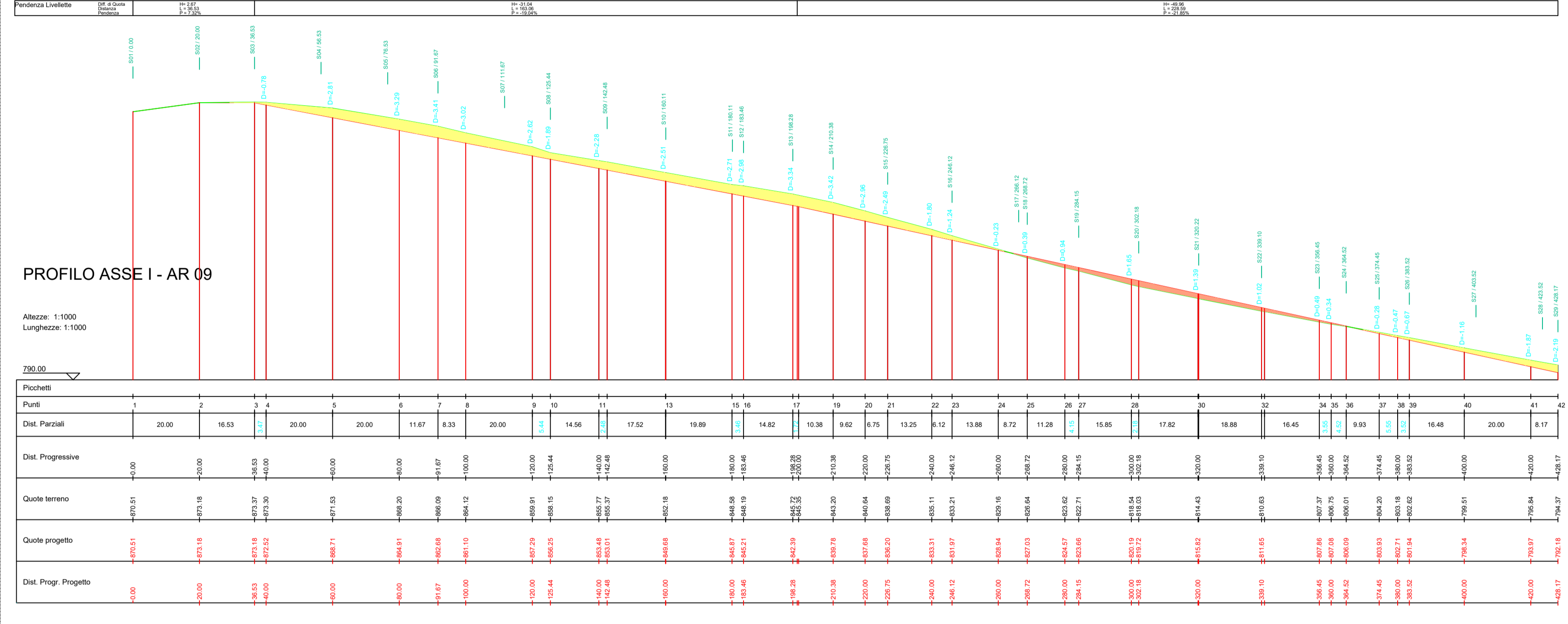
CONSULENZA
GE.CO.D'OR S.R.L.
Via G. Garibaldi n.15
74023 Grottaglie (TA)

PROGETTISTA
Ing. Gaetano D'Oronzio
Via Goito 14 - Colobraro (MT)

PLANIMETRIA PIAZZOLA AR09 E PROFILO I-AR09 SU CURVE DI LIVELLO_ SCALA 1:1.000




PROFILO ASSE I - AR 09	
Caratteristiche Tracciato di Progetto	
Quota Monte	873.18
Quota Valle	792.18
Lungh. Proiezione	428.17
Lungh. Sviluppo	436.68
Dislivello	81.00
Pendenza Minima	0.00 %
Pendenza Massima	-21.85 %
Pendenza Media	13.56 %



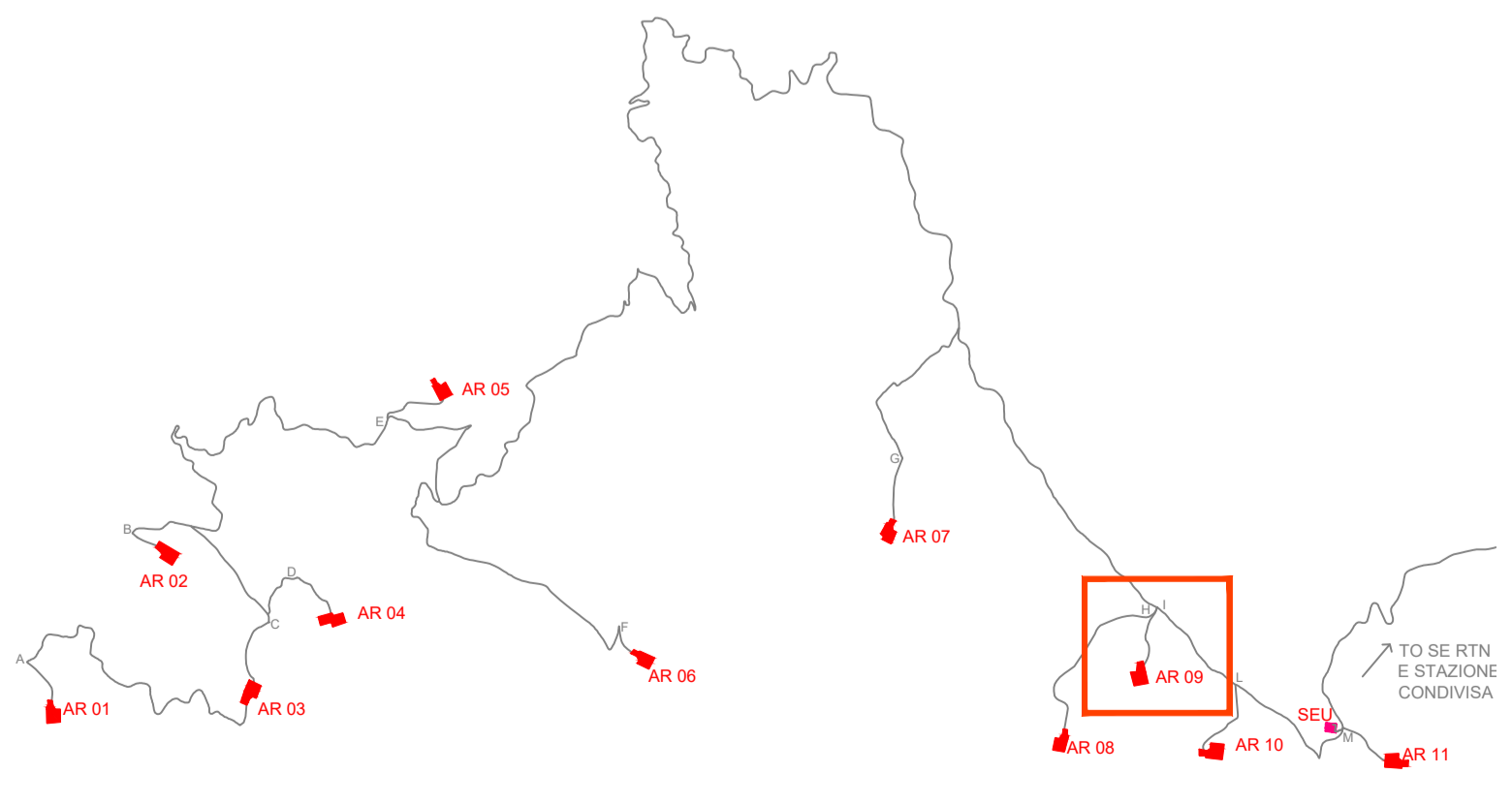
LEGENDA

Porzione di sterro	
Porzione di riporto	

PROFILO PIAZZOLA AR 09	
Caratteristiche Tracciato di Progetto	
Quota Monte	792.18
Quota Valle	792.18
Lungh. Proiezione	123.99
Lungh. Sviluppo	123.99
Dislivello	0.00
Pendenza Minima	0.00 %
Pendenza Massima	0.00 %
Pendenza Media	0.00 %



K-PLAN



AUTORIZZAZIONE UNICA EX D. LGS. N. 387/2003



PROGETTO DEFINITIVO PARCO EOLICO VAL D'AGRI

Titolo elaborato:
Planimetria e profili longitudinali strada di accesso e piazzola AR01...AR11, SE e stazione condivisa

CG	PD	GD	Prima Emissione	07/12/2022	00
REDATTO	CONTR.	APPROV.	DESCRIZIONE	REVISIONE	DOCUMENTO
				DATA	REV

PROPONENTE

BASILICATA PRIME S.R.L.
Via G. Garibaldi n.15
74023 Grottaglie (TA)

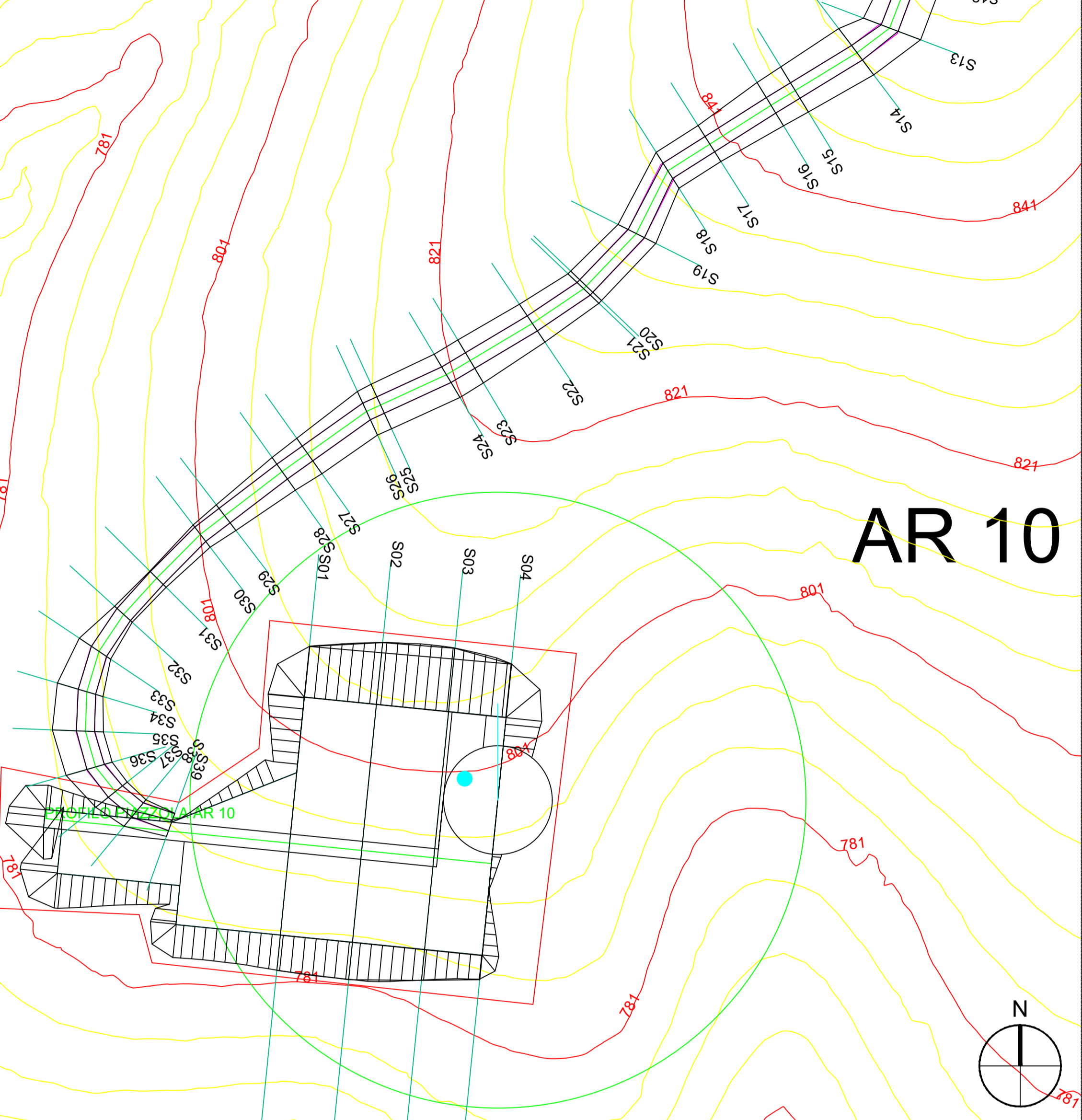
CONSULENZA

GE.CO.D'OR. S.R.L.
Via G. Garibaldi n.15
74023 Grottaglie (TA)

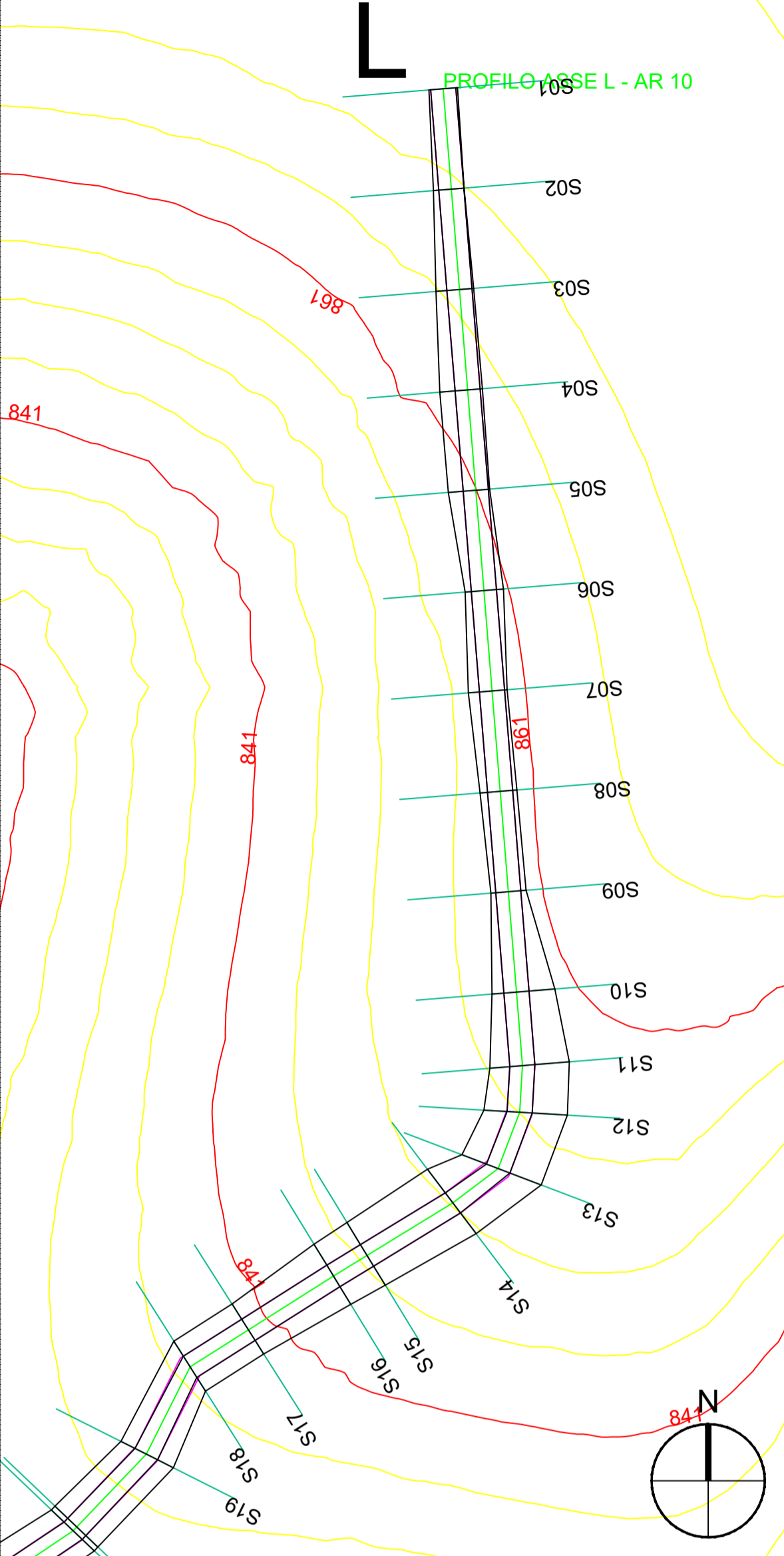
PROGETTISTA
Ing. Gaetano D'Oronzio
Via Goito 14 - Colobraro (MT)

Codice VAOC048	Formato A1	Scala 1:1.000	Foglio 9/13
-------------------	---------------	------------------	----------------

PLANIMETRIA PIAZZOLA AR10 E PROFILO L-AR10 (S12-S39) SU CURVE DI LIVELLO
SCALA 1:1.000

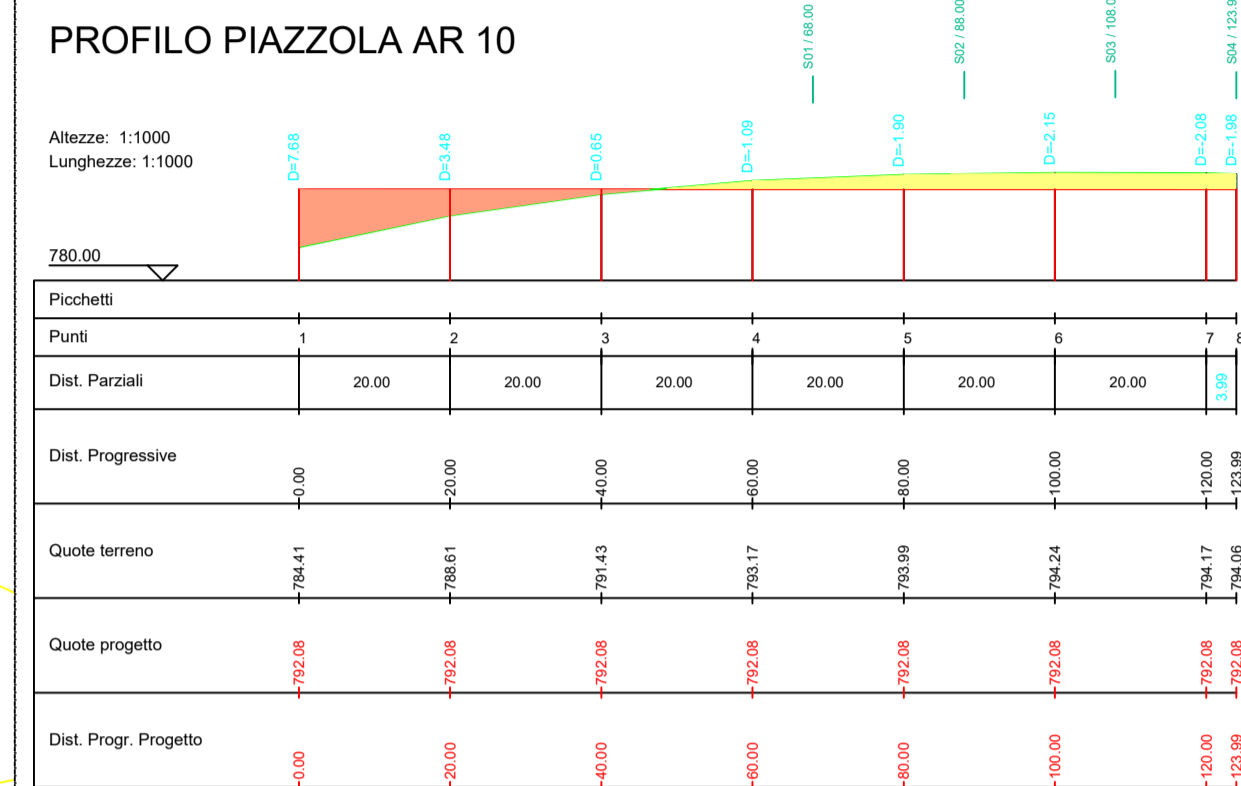


PLANIMETRIA PROFILO L-AR10 (S01-S19) SU CURVE DI LIVELLO_ SCALA 1:1.000



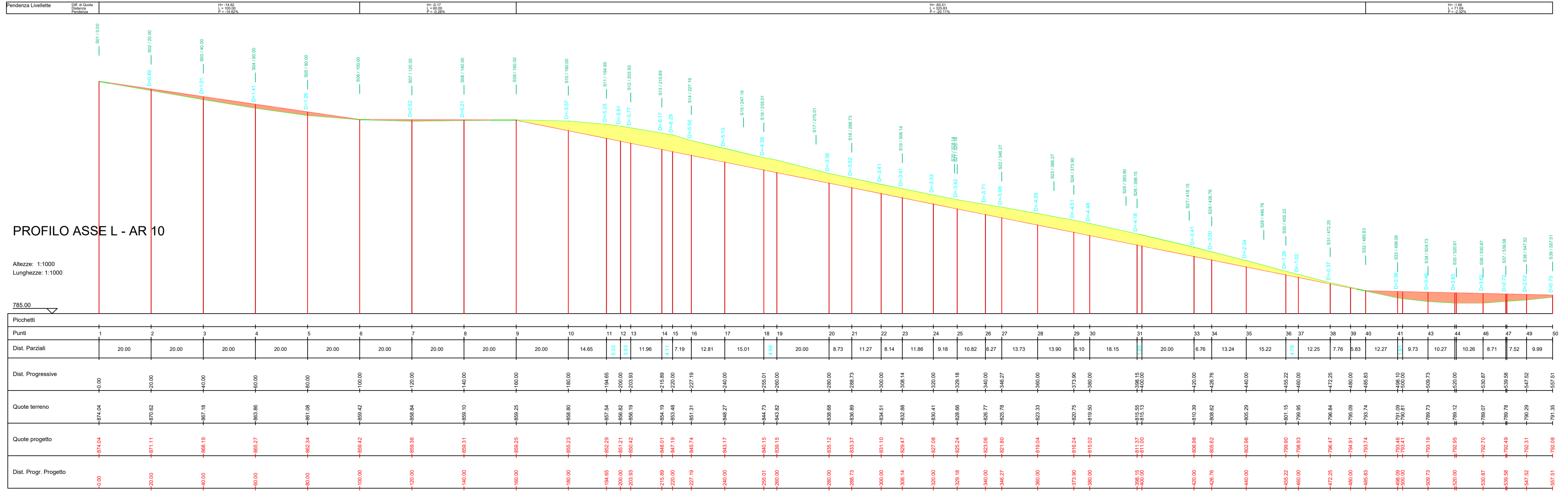
PROFILO PIAZZOLA AR 10
Caratteristiche Tracciato di Progetto

Quota Monte	792.08
Quota Valle	792.08
Lungh. Proiezione	123.99
Lungh. Sviluppo	123.99
Dislivello	0.00
Pendenza Minima	0.00 %
Pendenza Massima	0.00 %
Pendenza Media	0.00 %

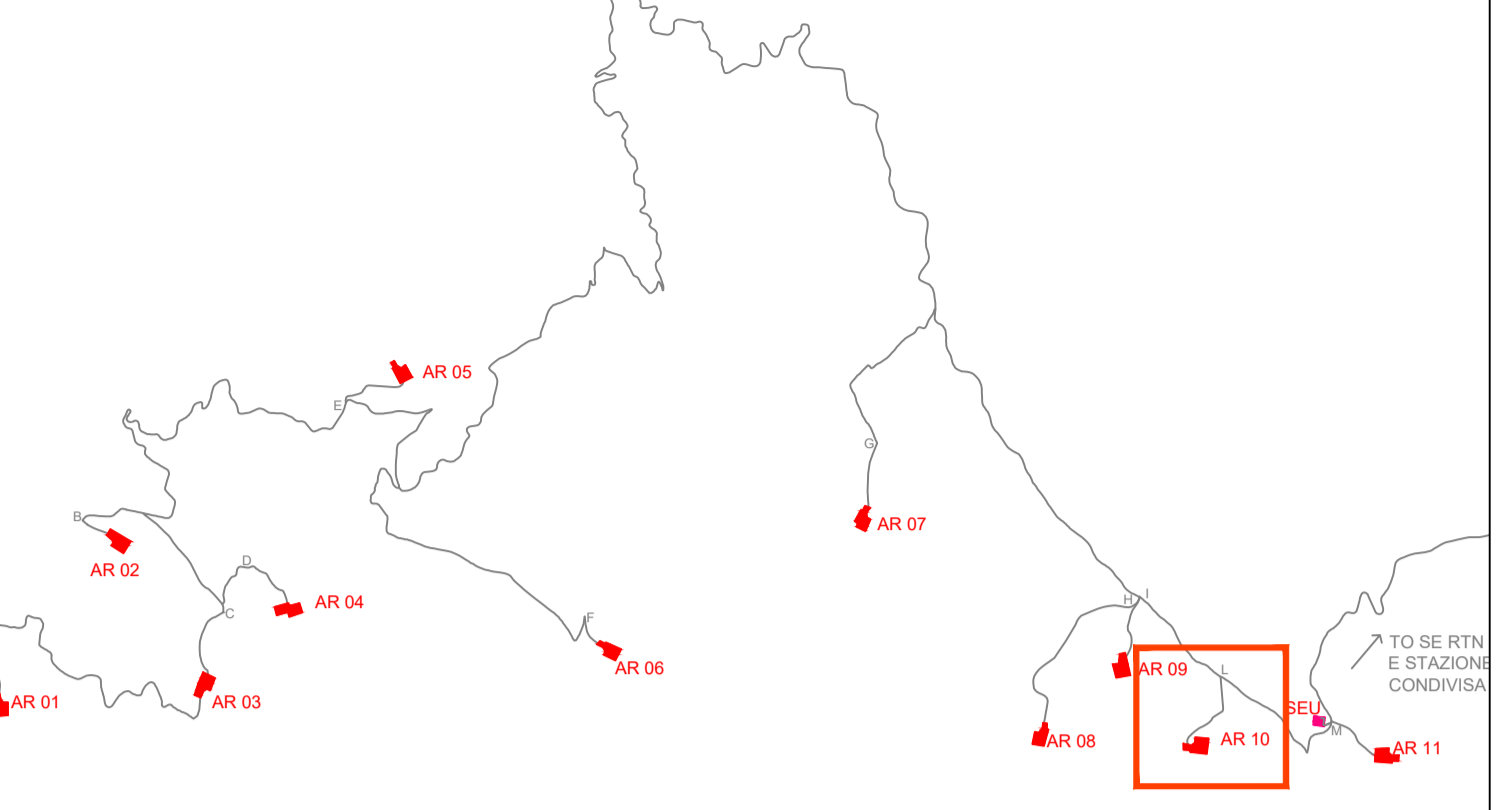


PROFILO ASSE L - AR 10
Caratteristiche Tracciato di Progetto

Quota Monte	874.04
Quota Valle	792.08
Lungh. Proiezione	557.51
Lungh. Sviluppo	565.12
Dislivello	81.96
Pendenza Minima	-0.28 %
Pendenza Massima	-20.11 %
Pendenza Media	9.33 %



K-PLAN



LEGENDA

- Porzione di sterro (Yellow)
- Porzione di riporto (Orange)

AUTORIZZAZIONE UNICA EX D. LGS. N. 387/2003

**PROGETTO DEFINITIVO
PARCO EOLICO VAL D'AGRI**

Titolo elaborato:
Planimetria e profili longitudinali strada di accesso e piazzola AR01...AR11, SE e stazione condivisa

CG	PD	GD	Prima Emissione	07/12/2022	00
REDATTO	CONTR.	APPROV.	DESCRIZIONE REVISIONE DOCUMENTO	DATA	REV

PROPRONENTE

BASILICATA PRIME S.R.L.
Via G. Garibaldi n.15
74023 Grottaglie (TA)

CONSULENZA


GE.CO.D'OR. S.R.L.
Via G. Garibaldi n.15
74023 Grottaglie (TA)

PROGETTISTA
Ing. Gaetano D'Oronzio
Via Goito 14 - Colobraro (MT)

Codice VAOC048	Formato A1	Scala 1:1.000	Foglio 10/13
----------------	------------	---------------	--------------

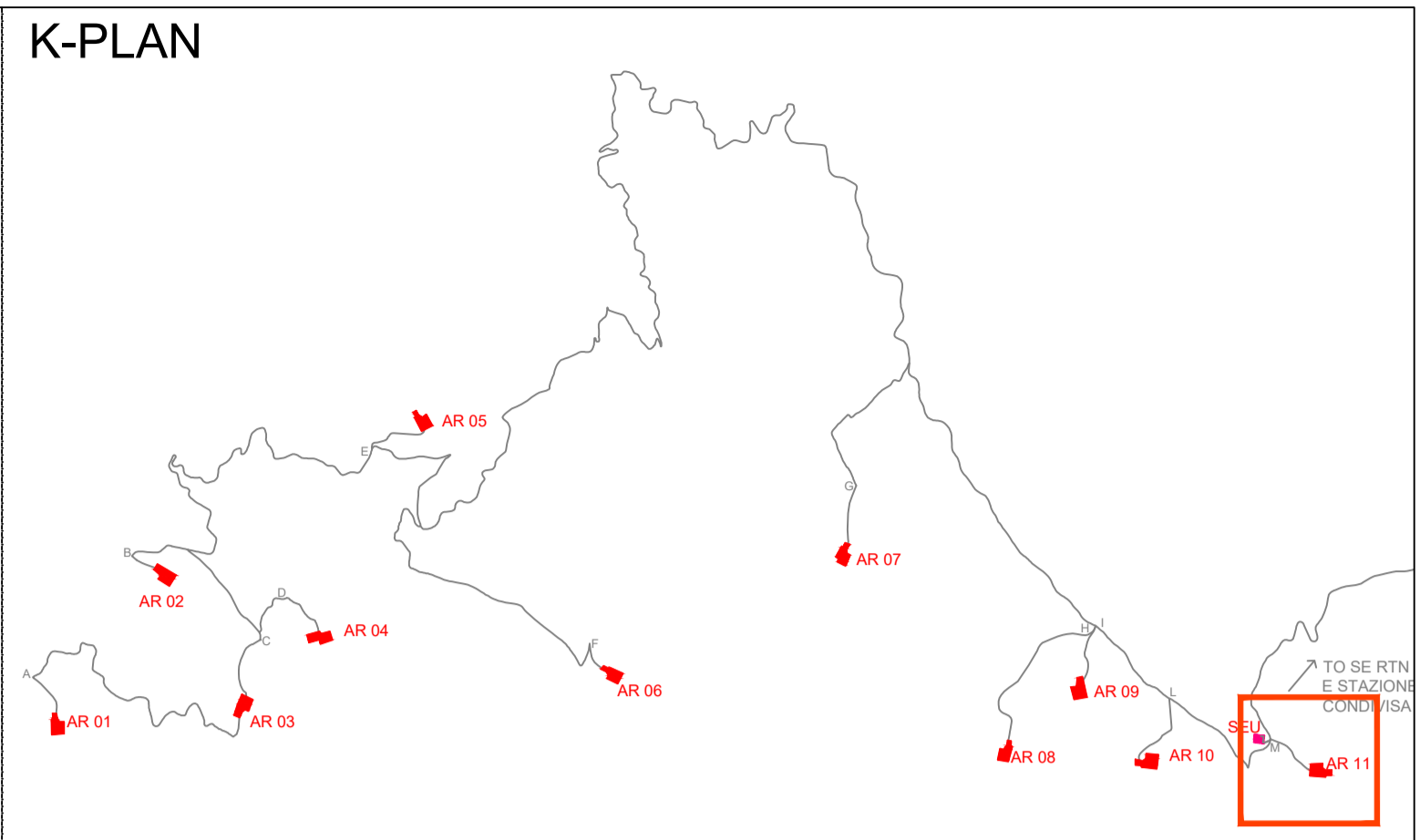
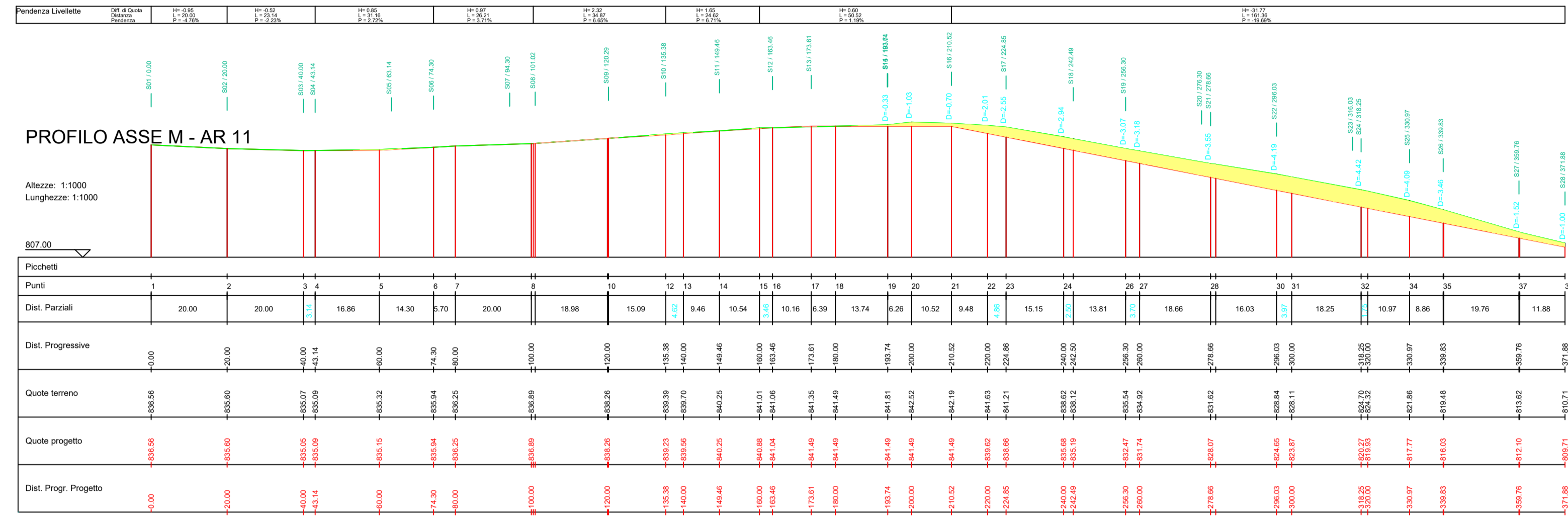
PROFILO PIAZZOLA AR 11
Caratteristiche Tracciato di Progetto

Quota Monte	809.71
Quota Valle	809.71
Lungh. Proiezione	123.99
Lungh. Sviluppo	123.99
Dislivello	0.00
Pendenza Minima	0.00 %
Pendenza Massima	0.00 %
Pendenza Media	0.00 %



PROFILO ASSE M - AR 11
Caratteristiche Tracciato di Progetto

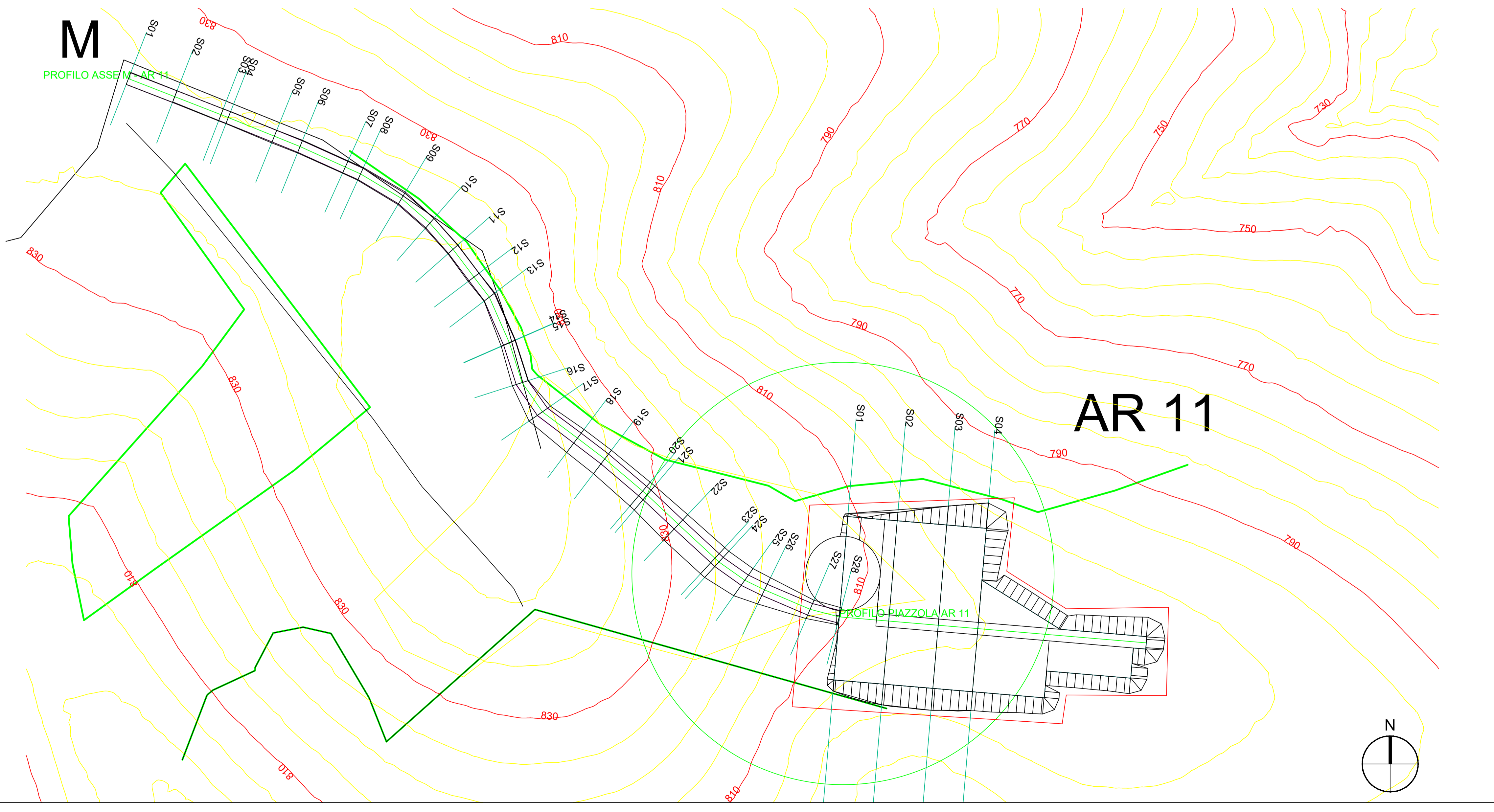
Quota Monte	841.49
Quota Valle	809.71
Lungh. Proiezione	371.88
Lungh. Sviluppo	375.20
Dislivello	31.77
Pendenza Minima	0.00 %
Pendenza Massima	-19.69 %
Pendenza Media	5.04 %



LEGENDA

- Porzione di sterro (Yellow)
- Porzione di riporto (Orange)

PLANIMETRIA PIAZZOLA AR11 E PROFILO M-AR11 SU CURVE DI LIVELLO_ SCALA 1:1.000



AUTORIZZAZIONE UNICA EX D. LGS. N. 387/2003



PROGETTO DEFINITIVO
PARCO EOLICO VAL D'AGRI

Titolo elaborato:
Planimetria e profili longitudinali strada di accesso e piazzola AR01...AR11, SE e stazione condivisa

CG	PD	GD	Prima Emissione	07/12/2022	00
REDATTO	CONTR.	APPROV.	DESCRIZIONE REVISIONE DOCUMENTO	DATA	REV

PROPONENTE 	CONSULENZA 
--	--

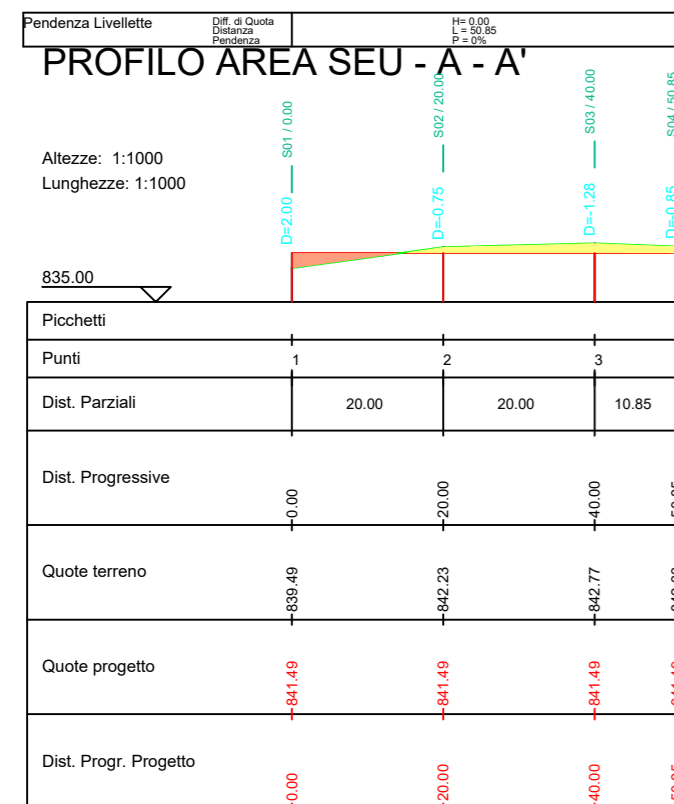
BASILICATA PRIME S.R.L. Via G. Garibaldi n.15 74023 Grottaglie (TA)	GE.CO.D'OR. S.R.L. Via G. Garibaldi n.15 74023 Grottaglie (TA)
--	---

PROGETTISTA
Ing. Gaetano D'Oronzio
Via Goito 14 - Colobraro (MT)

Codice VAOC048	Formato A1	Scala 1:1.000	Foglio 11/13
----------------	------------	---------------	--------------

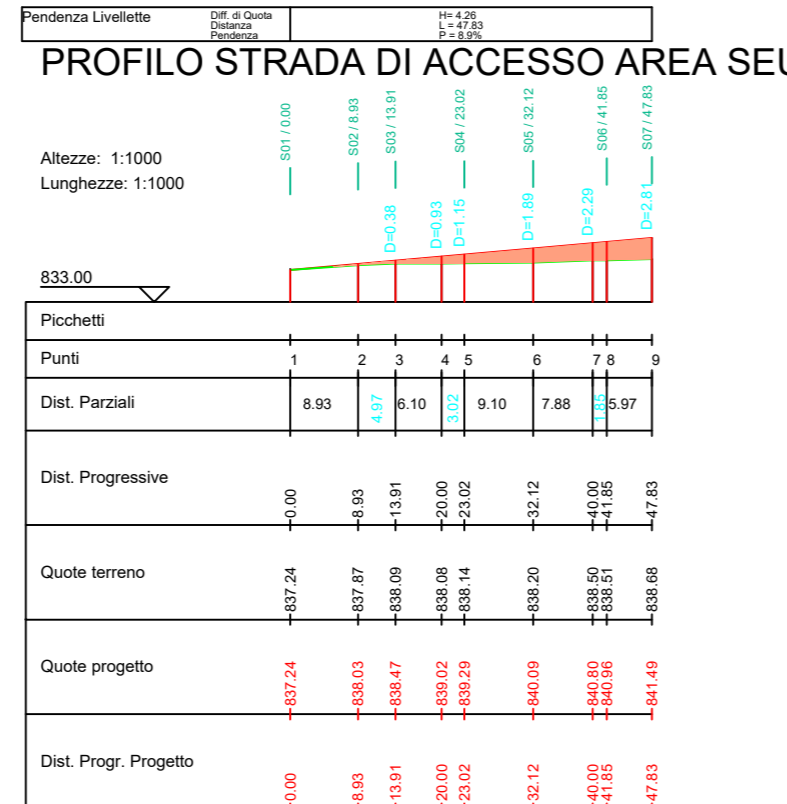
PROFILO AREA SEU - A - A'
Caratteristiche Tracciato di Progetto

Quota Monte	841.49
Quota Valle	841.49
Lungh. Proiezione	50.85
Lungh. Sviluppo	50.85
Dislivello	0.00
Pendenza Minima	0.00 %
Pendenza Massima	0.00 %
Pendenza Media	0.00 %



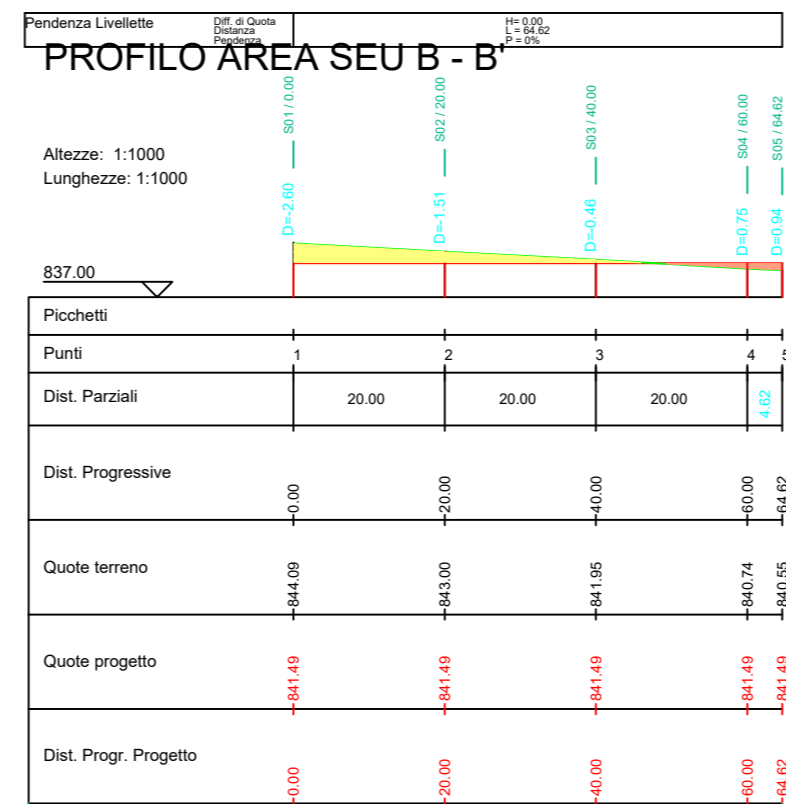
PROFILO STRADA DI ACCESSO AREA SEU
Caratteristiche Tracciato di Progetto

Quota Monte	841.49
Quota Valle	837.24
Lungh. Proiezione	47.83
Lungh. Sviluppo	48.01
Dislivello	4.26
Pendenza Minima	8.90 %
Pendenza Massima	8.90 %
Pendenza Media	8.90 %

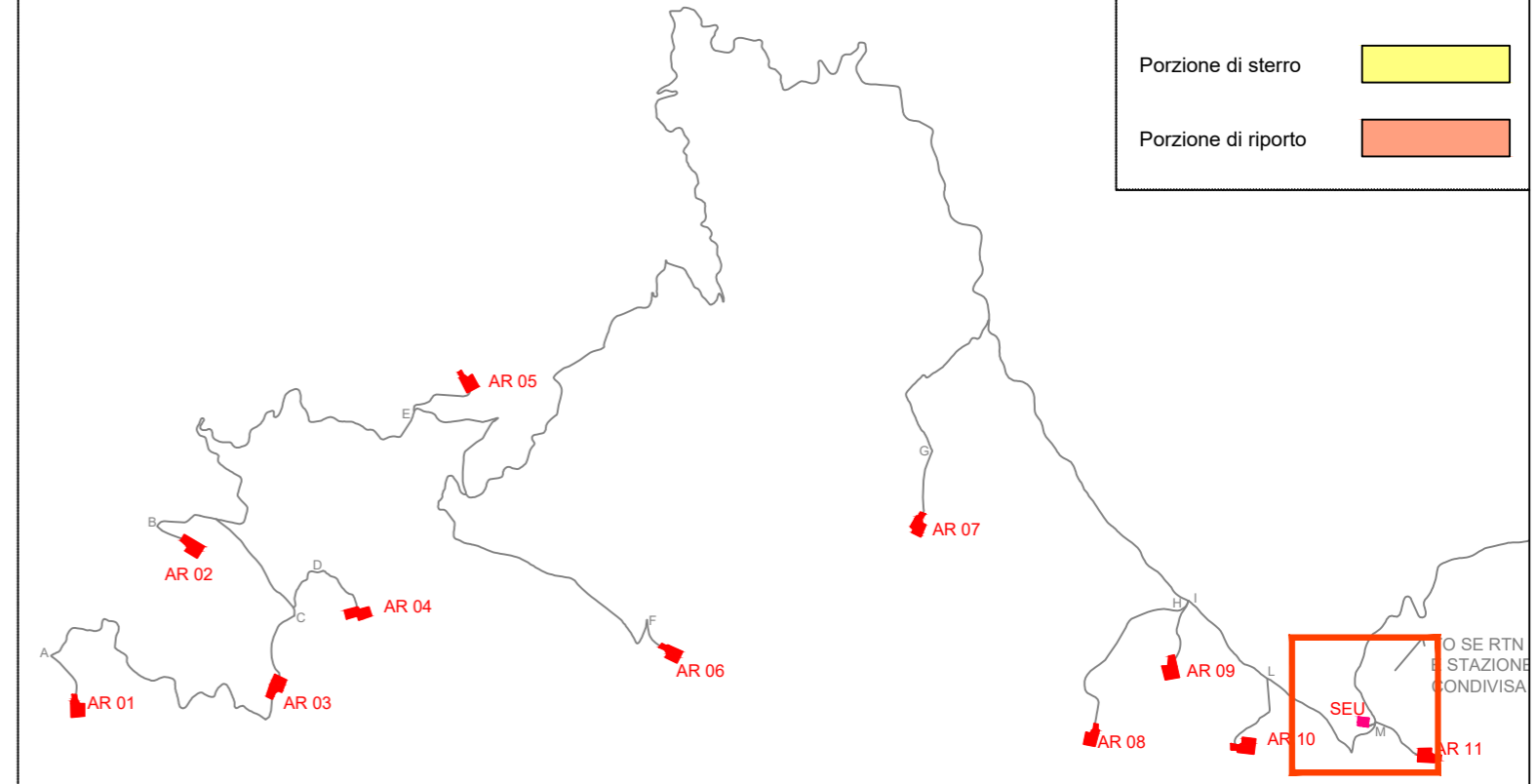


PROFILO AREA SEU B - B'
Caratteristiche Tracciato di Progetto

Quota Monte	841.49
Quota Valle	841.49
Lungh. Proiezione	64.62
Lungh. Sviluppo	64.62
Dislivello	0.00
Pendenza Minima	0.00 %
Pendenza Massima	0.00 %
Pendenza Media	0.00 %



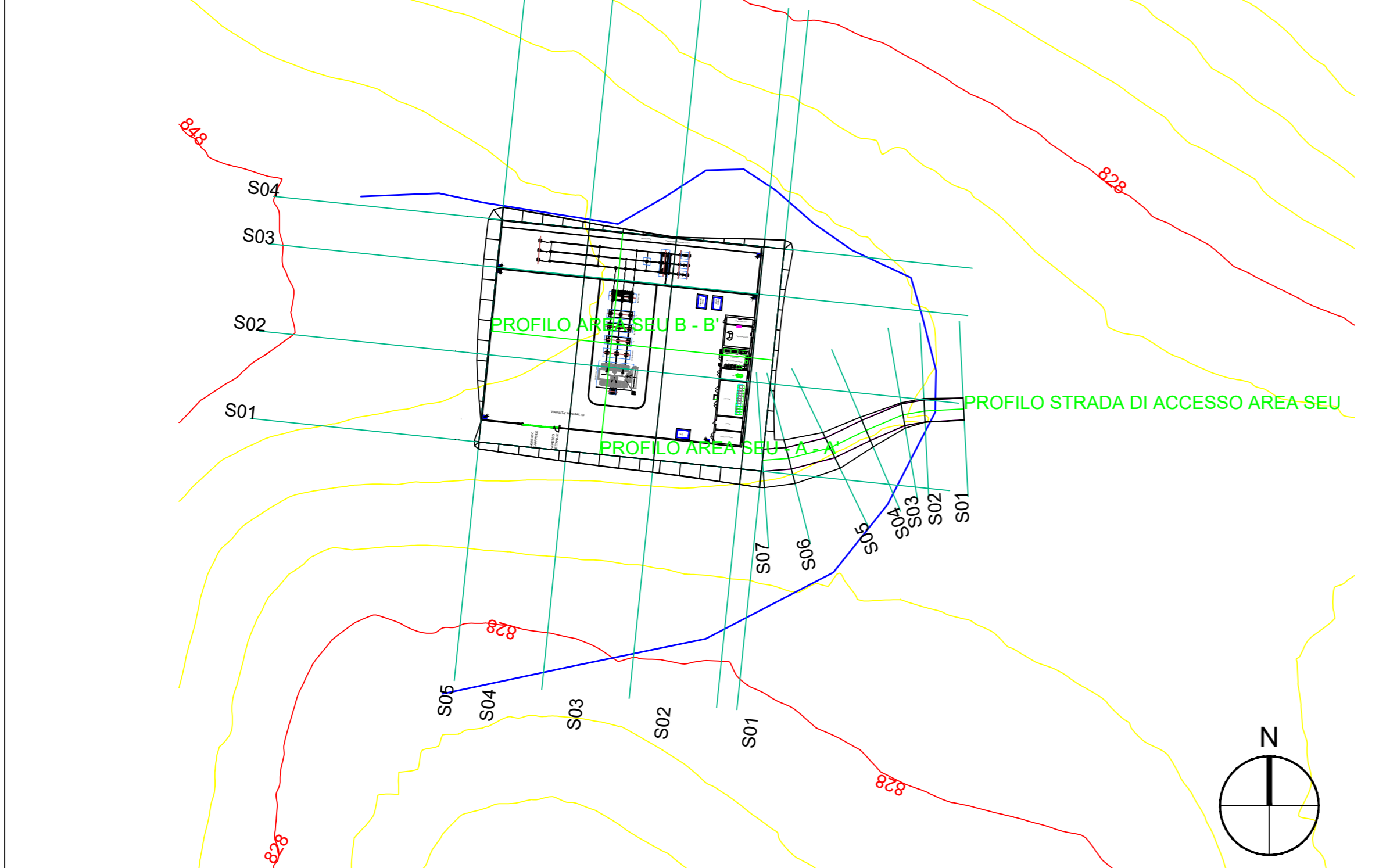
K-PLAN



LEGENDA

Porzione di sterzo	Yellow
Porzione di riporto	Orange

**PLANIMETRIA PROFILO AREA SEU E RELATIVA STRADAD DI ACCESSO SU CURVE DI LIVELLO
SCALA 1:1.000**



AUTORIZZAZIONE UNICA EX D. LGS. N. 387/2003



**PROGETTO DEFINITIVO
PARCO EOLICO VAL D'AGRI**

Titolo elaborato:
**Planimetria e profili longitudinali strada di accesso e piazzola
AR01...AR11, SE e stazione condivisa**

CG	PD	GD	Prima Emissione	07/12/2022	00
REDATTO	CONTR.	APPROV.	DESCRIZIONE REVISIONE DOCUMENTO	DATA	REV

PROPONENTE

BASILICATA PRIME S.R.L.
Via G. Garibaldi n.15
74023 Grottaglie (TA)

CONSULENZA

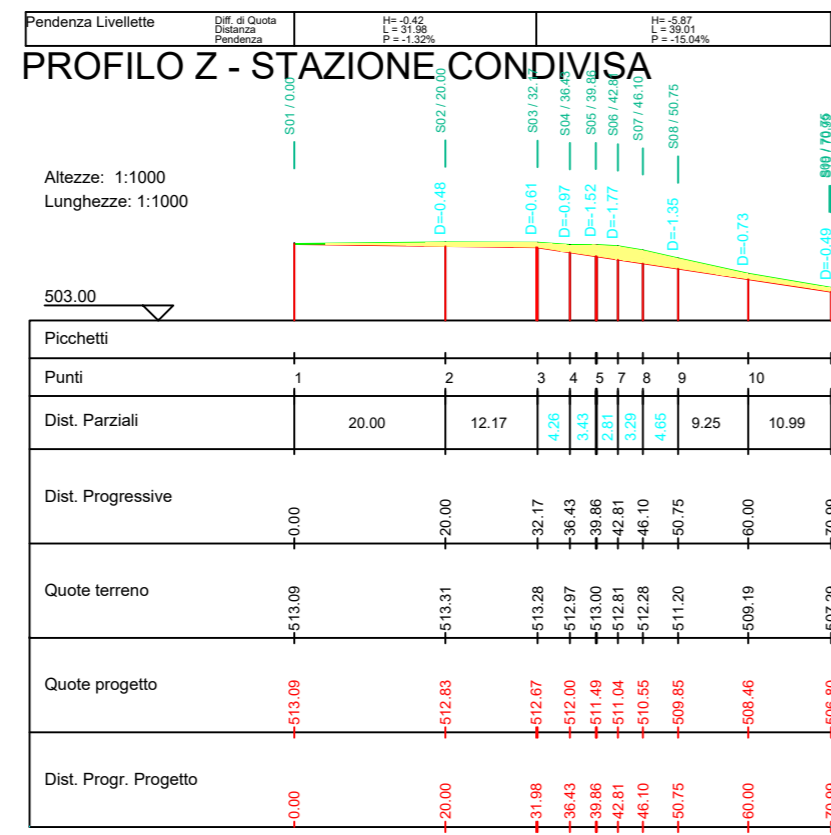
GE.CO.D'OR. S.R.L.
Via G. Garibaldi n.15
74023 Grottaglie (TA)

PROGETTISTA
Ing. Gaetano D'Oronzio
Via Goito 14 - Colobraro (MT)

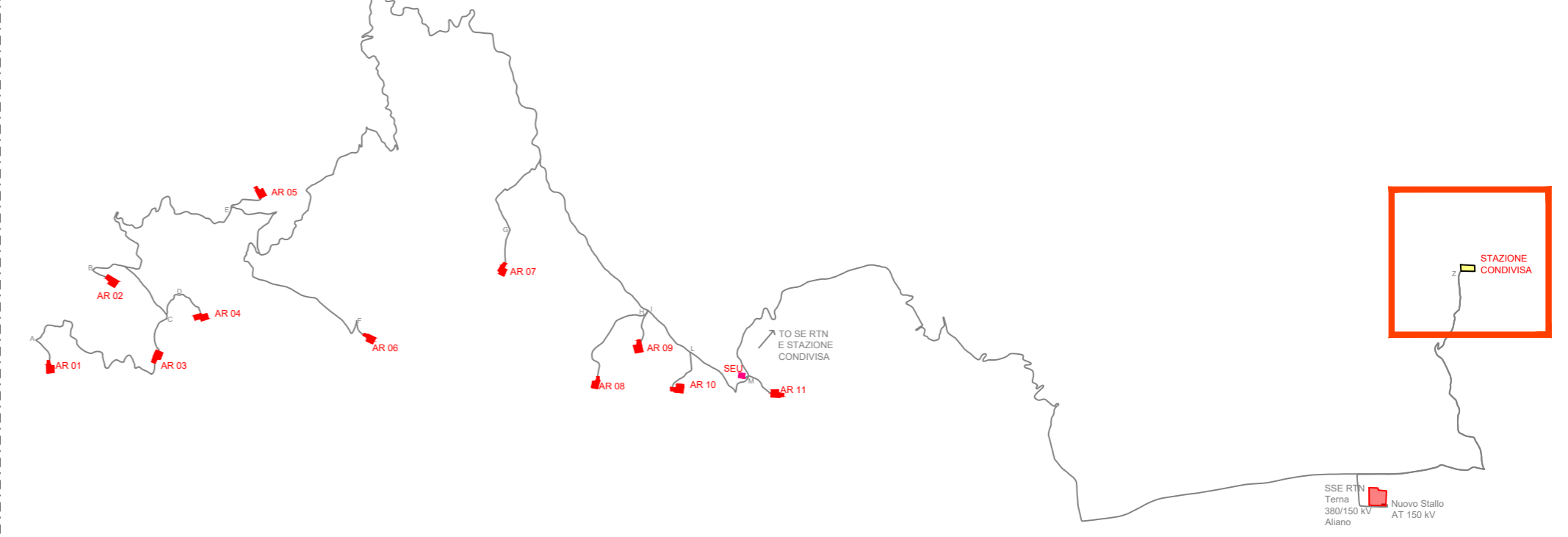
Codice VAOC048	Formato A2	Scala 1:1.000	Foglio 12/13
-------------------	---------------	------------------	-----------------

PROFILO Z - STAZIONE CONDIVISA
Caratteristiche Tracciato di Progetto

Quota Monte	513.09
Quota Valle	506.80
Lungh. Proiezione	70.99
Lungh. Sviluppo	71.43
Dislivello	6.29
Pendenza Minima	-1.32 %
Pendenza Massima	-15.04 %
Pendenza Media	8.18 %



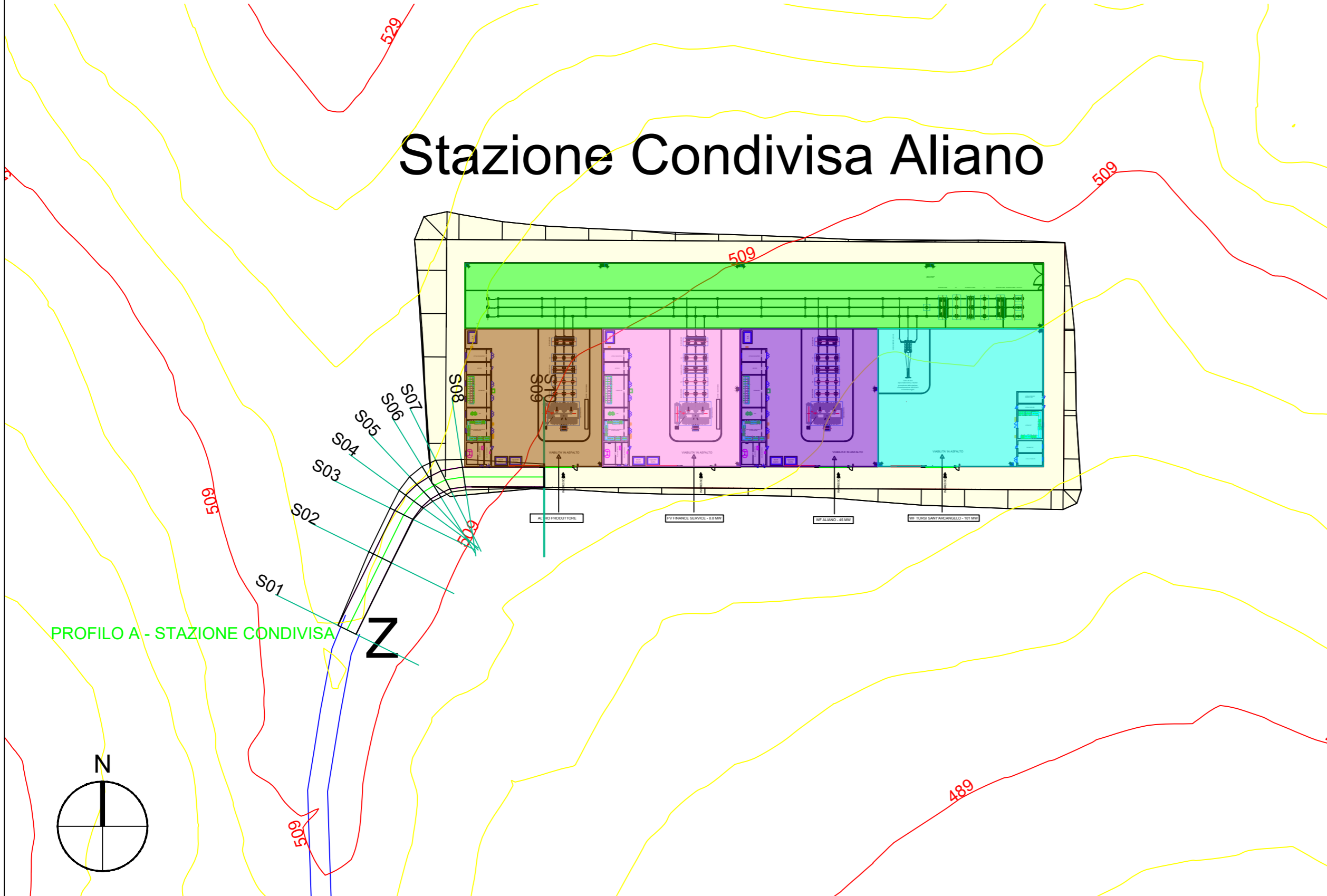
K-PLAN



LEGENDA

- Porzione di sterro
- Porzione di riporto

PLANIMETRIA PROFILO Z-STAZIONE CONDIVISA SU CURVE DI LIVELLO_ SCALA 1:1.000



AUTORIZZAZIONE UNICA EX D. LGS. N. 387/2003



**PROGETTO DEFINITIVO
PARCO EOLICO VAL D'AGRI**

Titolo elaborato:

Planimetria e profili longitudinali strada di accesso e piazzola AR01...AR11, SE e stazione condivisa

CG	PD	GD	Prima Emissione	07/12/2022	00
REDATTO	CONTR.	APPROV.	DESCRIZIONE REVISIONE DOCUMENTO	DATA	REV

PROPONENTE



BASILICATA PRIME S.R.L.
Via G. Garibaldi n.15
74023 Grottaglie (TA)

CONSULENZA



GE.CO.D'OR. S.R.L.
Via G. Garibaldi n.15
74023 Grottaglie (TA)

PROGETTISTA
Ing. Gaetano D'Oronzio
Via Goito 14 - Colobraro (MT)

Codice VAOC048	Formato A2	Scala 1:1.000	Foglio 13/13
-------------------	---------------	------------------	-----------------