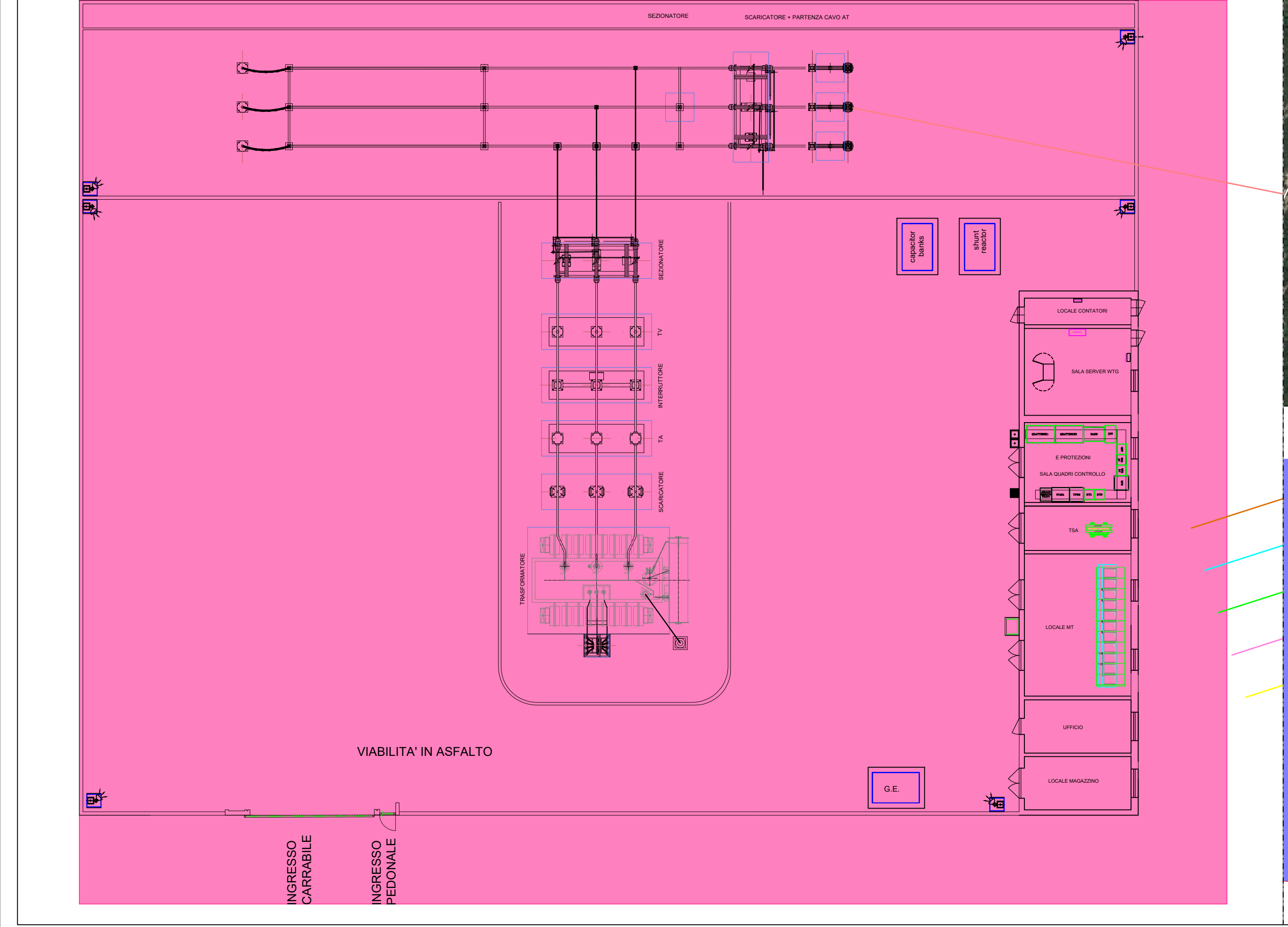
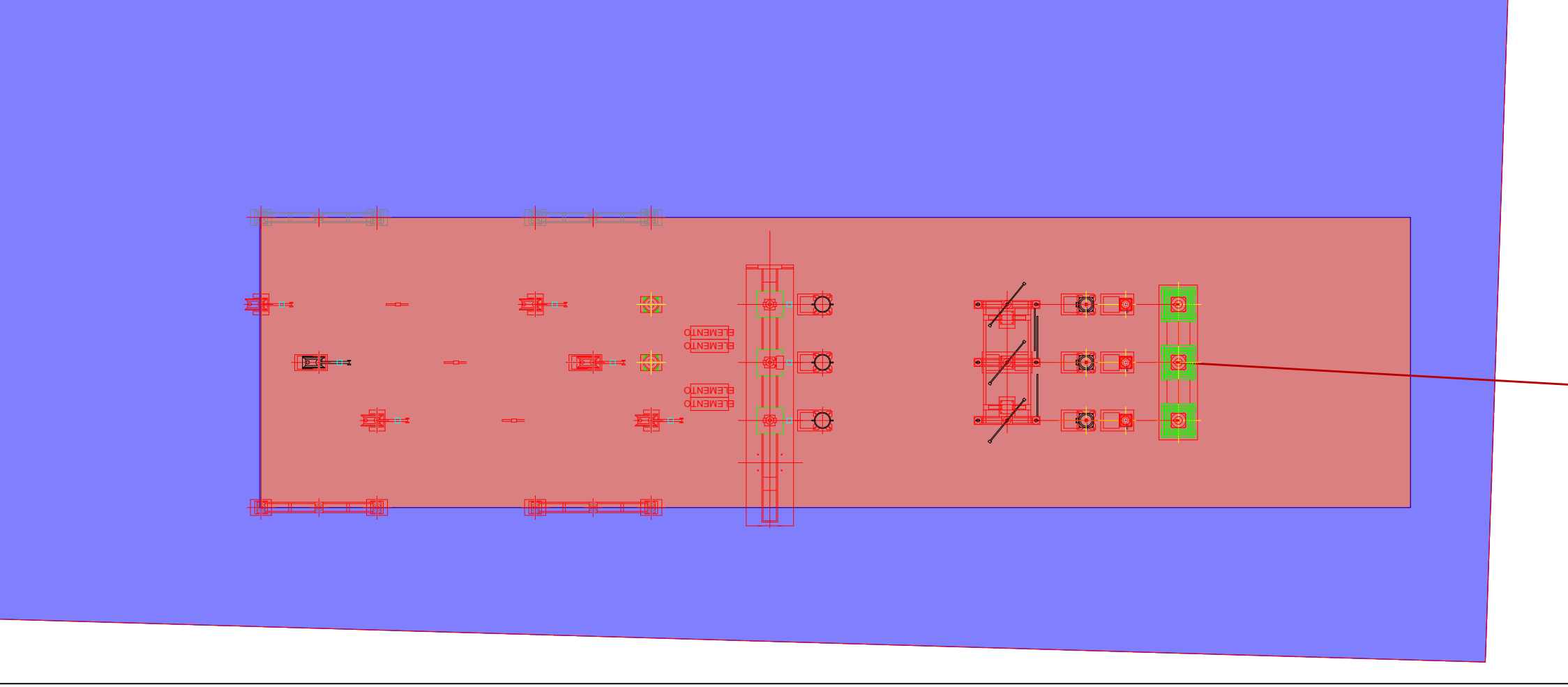


- LEGENDA**
- AR n° ...
Piazzola di montaggio
 - Rotore WTG - D = 170 m
 - Linea AT (400 mmq) di collegamento SE 150/33 kV - stazione condivisa
 - Linea AT (1600 mmq) di collegamento tra stazione condivisa e SE 380/150 kV
 - SEU 150/33 kV
 - SE RTN TERNA 380/150 kV di Aliano
 - NUOVO STALLO AT
 - STAZIONE CONDIVISA
 - AREA CONDIVISA AT 150 kV
 - AREA BASILICATA PRIME SRL
 - AREA PRODUTTORE 3
 - AREA PRODUTTORE 2
 - AREA PRODUTTORE 1
 - CIRCUITO A: AR01 - AR03
 - CIRCUITO B: AR04 - AR02
 - CIRCUITO C: AR06 - AR05
 - CIRCUITO D: AR07 - AR08
 - CIRCUITO E: AR09 - AR10 - AR11
 - GIUNTO ELETTRICO

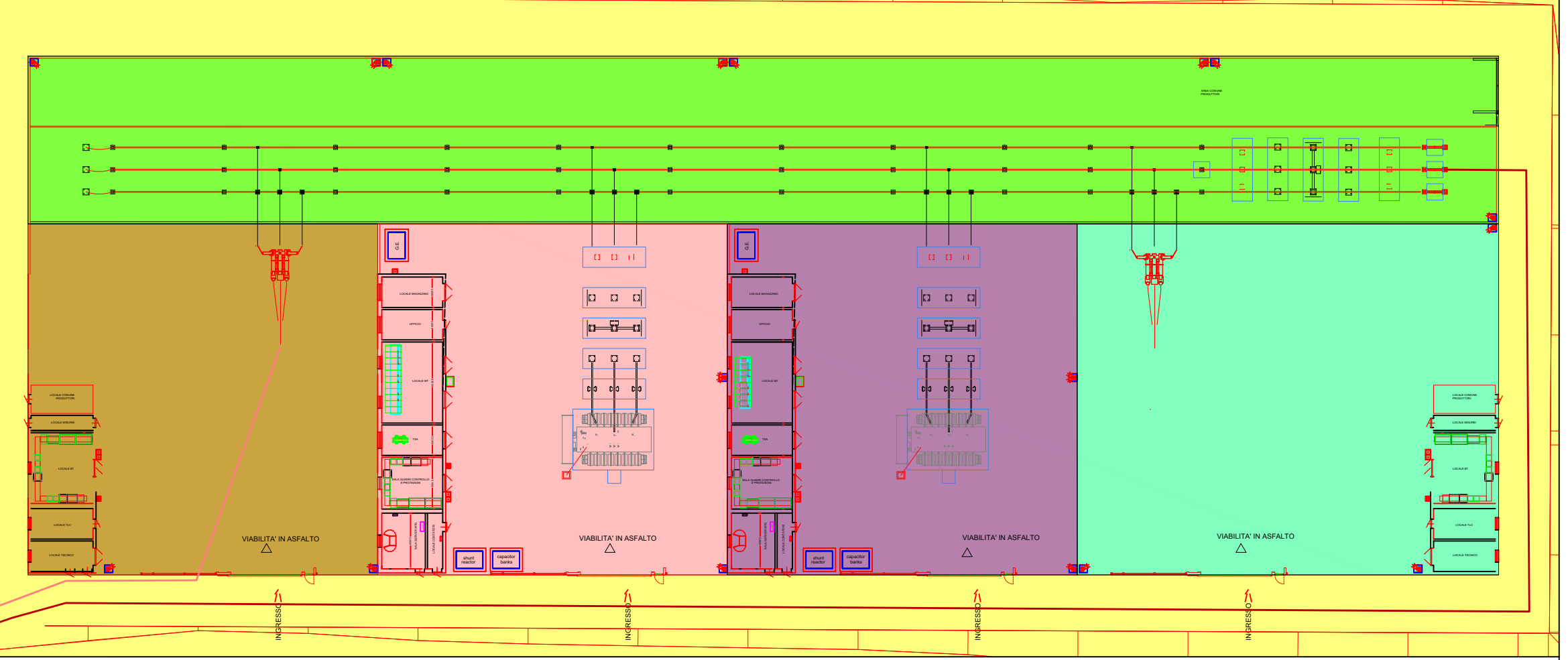
PLANIMETRIA SEU 150/33 kV_SCALA 1:200



PLANIMETRIA NUOVO STALLO AT_SCALA 1:200



PLANIMETRIA STAZIONE CONDIVISA_SCALA 1:500



AUTORIZZAZIONE UNICA EX D. LGS. N. 387/2003

PROGETTO DEFINITIVO
PARCO EOLICO VAL D'AGRI

Titolo elaborato:
PLANIMETRIA DEGLI IMPIANTI DI UTENTE E DI RTN

CG	TL	GD	Prima Emissione	07/12/2022	00
REDATTO	CONTR.	APPROV.	DESCRIZIONE REVISIONE DOCUMENTO	DATA	REV

 BASILICATA PRIME S.R.L. Via G. Garibaldi n.15 74023 Grottaglie (TA)	 GE.CO.D'OR S.R.L. Via G. Garibaldi n.15 74023 Grottaglie (TA)
PROGETTISTA Ing. Gaetano D'Oronzio Via Goito 14 - Colobraro (MT)	

Codice VAOE089 Formato A0 Scala Varie Foglio 1/1