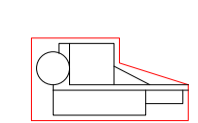










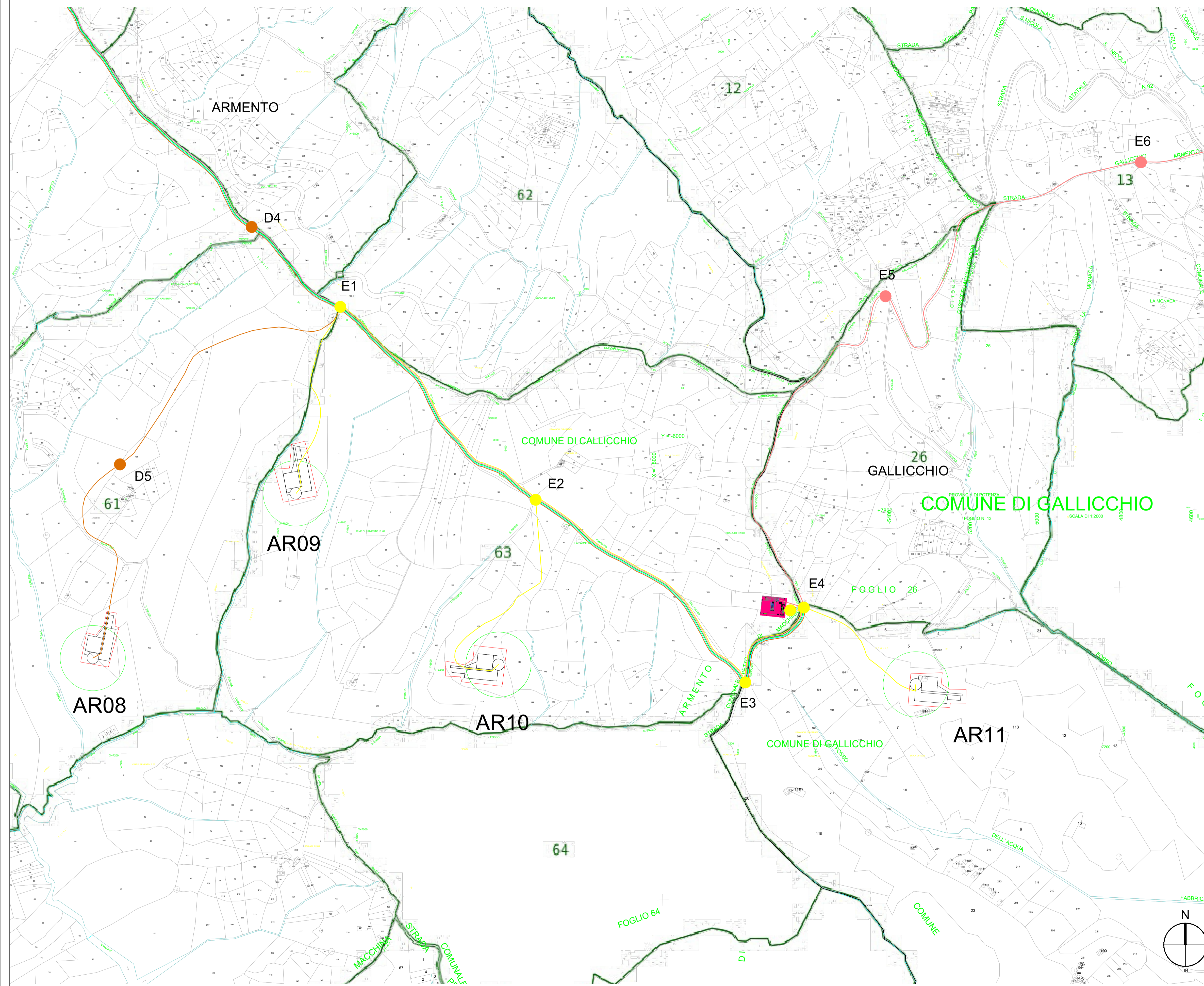






SOTTOSTAZIONE ELETTRICA UTENTE\_INQUADRAMENTO SU CATASTALE

LEGENDA

-  AR n°...  
Piazzola di montaggio
-  Rotore WTG - D = 170 m
-  Linea AT (400 mmq) di collegamento SE 150/33 kV -  
stazione condivisa
-  Confini Comunali
-  SEU 150/33 kV
-  CIRCUITO A: AR01 - AR03
-  CIRCUITO B: AR04 - AR02
-  CIRCUITO C: AR06 - AR05
-  CIRCUITO D: AR07 - AR08
-  CIRCUITO E: AR09 - AR10 - AR11
-  GIUNTO XX



AUTORIZZAZIONE UNICA EX D. LGS. N. 387/2003


**PROGETTO DEFINITIVO  
PARCO EOLICO VAL D'AGRI**

Titolo elaborato:

**SOTTOSTAZIONE ELETTRICA UTENTE - INQUADRAMENTO  
SU CATASTALE**


CG	TL	GD	Prima Emissione	07/12/2022	00
REDATTO	CONTR.	APPROV.	DESCRIZIONE REVISIONE DOCUMENTO	DATA	REV

**PROPONENTE**



**BASILICATA PRIME S.R.L.**  
Via G. Garibaldi n.15  
74023 Grottaglie (TA)

**CONSULENZA**



**GE.CO.D'OR. S.R.L.**  
Via G. Garibaldi n.15  
74023 Grottaglie (TA)

**PROGETTISTA**  
Ing. Gaetano D'Oronzio  
Via Goito 14 - Colobraro (MT)

Codice VAOE096	Formato A0	Scala 1:5.000	Foglio 1/1
-------------------	---------------	------------------	---------------