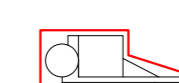



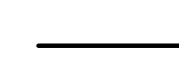






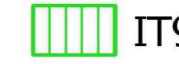



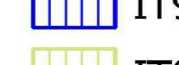




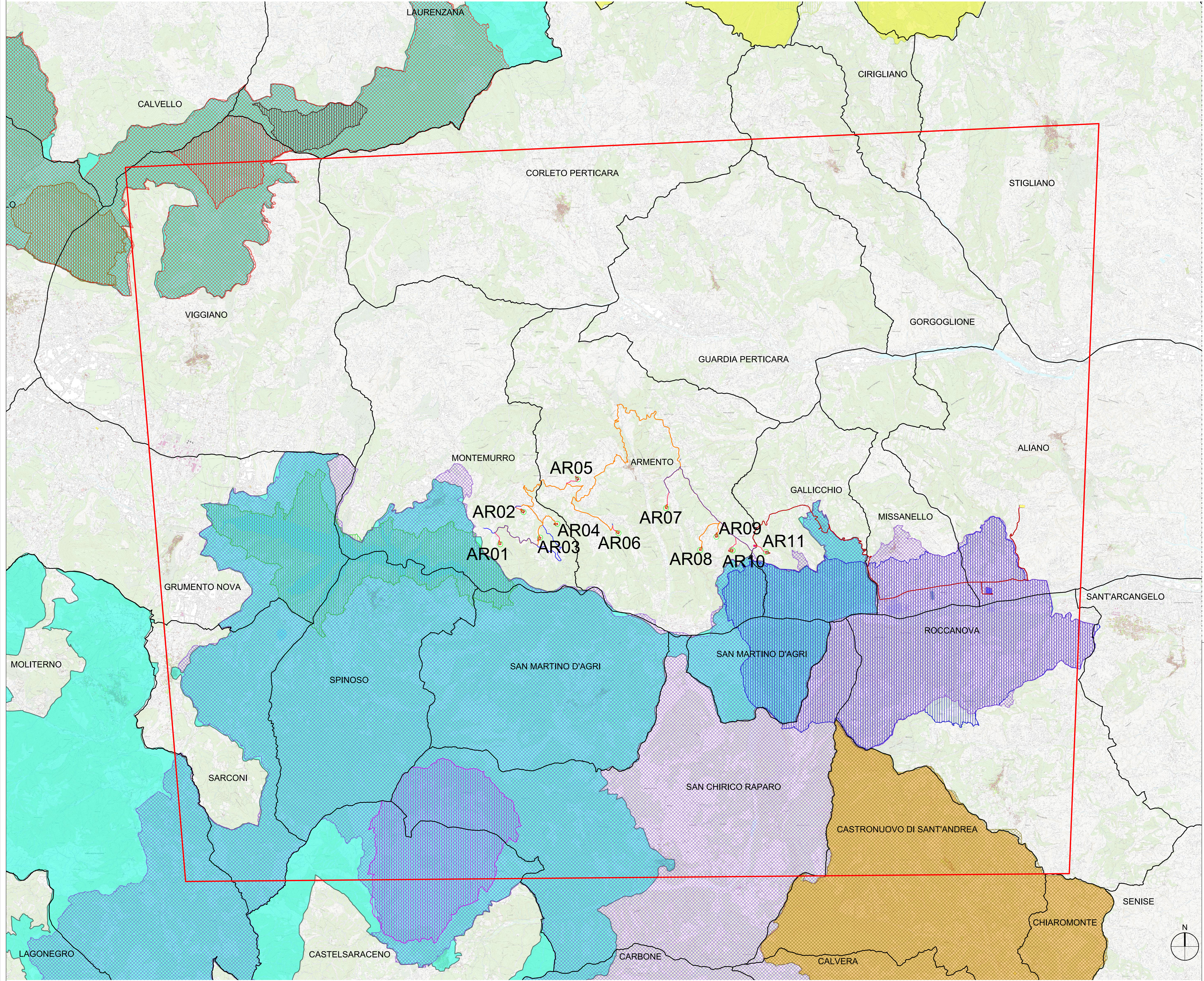


-  AR n°...
Piazzola di montaggio
 -  Rotore WTG - D = 170 m
 -  Strade esistenti da adeguare
 -  Ingombro viabilità di progetto
 -  Linea MT su strada esistente e di nuova realizzazione
 -  Linea AT su strada esistente e di nuova realizzazione
 -  Confini Comunali
 -  Area Vasta
 -  SEU 150/33 kV
 -  SE RTN TERNA 380/150 kV di Aliano
 -  NUOVO STALLO AT
 -  STAZIONE CONDIVISA
- Carta delle aree protette-Rete Natura 2000**
- ZPS**
-  IT9210270-Appennino Lucano, Monte Volturino
 -  IT9210271-Appennino Lucano, Valle Agri, Monte Sirino, Monte Raparo
 -  IT9210275-Massiccio del Monte Pollino e Monte Alpi
- SIC-ZSC**
-  IT9210005-Abetina di Laurenzana
 -  IT9210143-Lago Pertusillo
 -  IT9210170-Monte Caldarosa
 -  IT9210180-Monte della Madonna di Viggiano
 -  IT9210195-Monte Raparo
 -  IT9210205-Monte Volturino
 -  IT9210220-Murge di S. Oronzio
 -  IT9220030-Bosco di Montepiano
- EUAP**
-  EUAP0008-Parco nazionale del Pollino
 -  EUAP0851-Parco nazionale dell'Appennino Lucano - Val d'Agri - Lagonegrese
 -  EUAP1053-Parco naturale di Gallipoli Cognato - Piccole Dolomiti Lucane



AUTORIZZAZIONE UNICA EX D. LGS. N. 387/2003



PROGETTO DEFINITIVO
PARCO EOLICO VAL D'AGRI

Titolo elaborato:

CARTA DELLE AREE PROTETTE-RETE NATURA 2000 CON AREA VASTA

CG	GD	GD	Prima Emissione	07/12/2022	00
REDATTO CONTR.	APPROV.	DESCRIZIONE REVISIONE DOCUMENTO	DATA	REV	

<p>PROPONENTE</p>  <p>BASILICATA PRIME S.R.L. Via G. Garibaldi n.15 74023 Grottaglie (TA)</p>	<p>CONSULENZA</p>  <p>GE.CO.D'OR S.R.L. Via G. Garibaldi n.15 74023 Grottaglie (TA)</p> <p>PROGETTISTA Ing. Gaetano D'Oronzio Via Goito 14 - Colobraro (MT)</p>
--	---