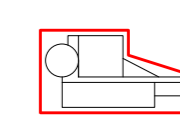




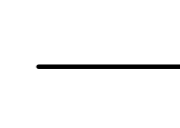






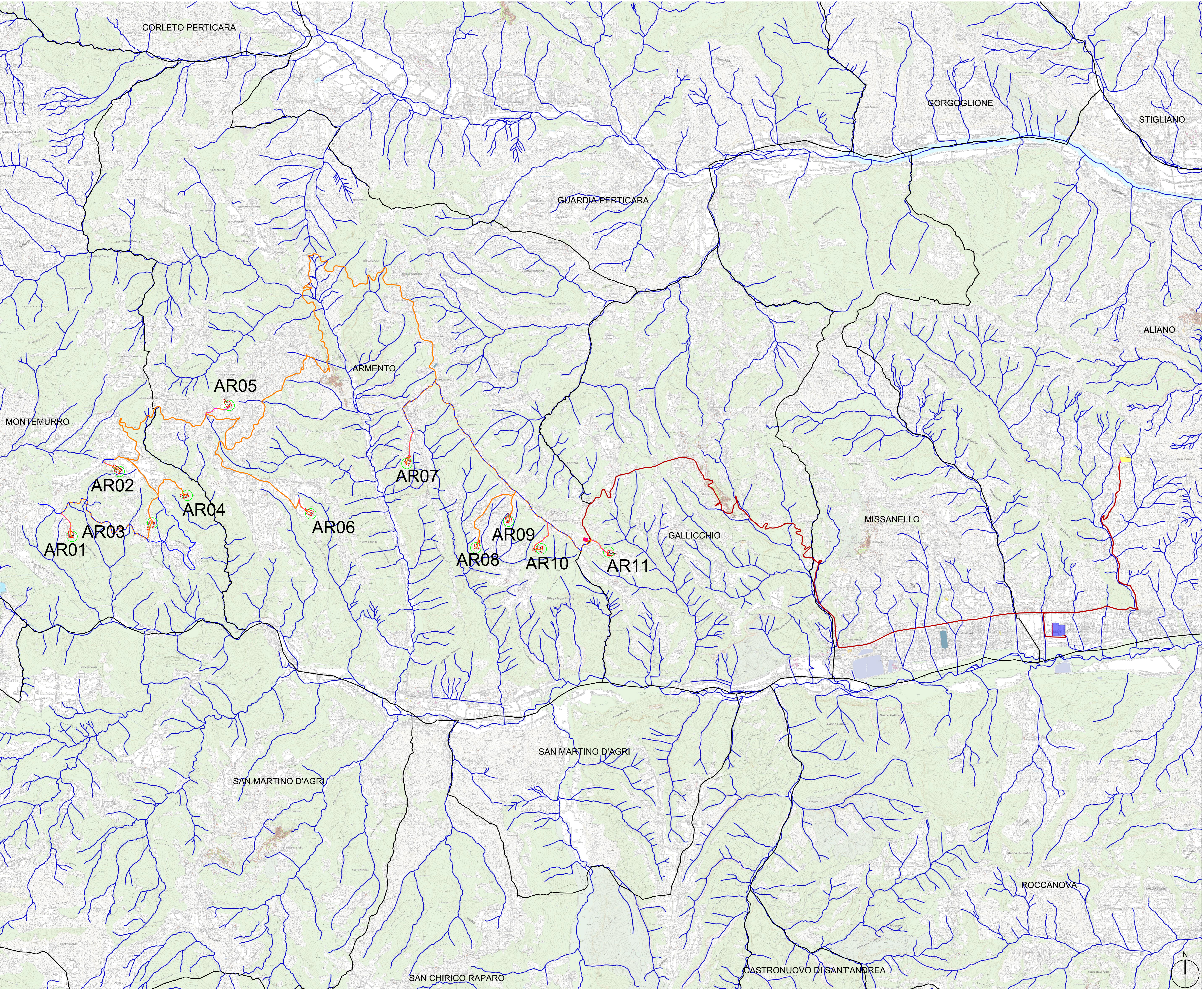


-  AR n°...  
Piazzola di montaggio
-  Rotore WTG - D = 170 m
-  Strade esistenti da adeguare
-  Ingombro viabilità di progetto
-  Linea MT su strada esistente e di nuova realizzazione
-  Linea AT su strada esistente e di nuova realizzazione
-  Confini Comunali
-  SEU 150/33 kV
-  SE RTN TERNA 380/150 kV di Aliano
-  NUOVO STALLO AT
-  STAZIONE CONDIVISA
-  Bacini Idrografici



AUTORIZZAZIONE UNICA EX D. LGS. N. 387/2003






**PROGETTO DEFINITIVO  
PARCO EOLICO VAL D'AGRÌ**

Titolo elaborato:  
**CARTA DEI BACINI IDROGRAFICI**

CG	GD	GD	Prima Emissione	07/12/2022	00
REDATTO	CONTR.	APPROV.	DESCRIZIONE REVISIONE DOCUMENTO	DATA	REV

<p><b>PROPONENTE</b></p>  <p><b>BASILICATA PRIME S.R.L.</b> Via G. Garibaldi n.15 74023 Grottaglie (TA)</p>	<p><b>CONSULENZA</b></p>  <p><b>GE.CO.D'OR. S.R.L.</b> Via G. Garibaldi n.15 74023 Grottaglie (TA)</p>
<p><b>PROGETTISTA</b> Ing. Gaetano D'Oronzio Via Goito 14 - Colobraro (MT)</p>	

Codice VASA122	Formato A0	Scala 1:20.000	Foglio 1/1
-------------------	---------------	-------------------	---------------