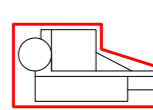














-  AR n°...  
Piazzola di montaggio
-  Rotore WTG - D = 170 m
-  Strade esistenti da adeguare
-  Ingombro viabilità di progetto
-  Linea MT su strada esistente e di nuova realizzazione
-  Linea AT su strada esistente e di nuova realizzazione
-  SEU 150/33 kV
-  SE RTN TERNA 380/150 kV di Aliano
-  NUOVO STALLO AT
-  STAZIONE CONDIVISA

**Piano Stralcio per la Difesa dal Rischio Idrogeologico**

**Pai alluvioni**

-  Pai-Alluvioni tr 30 anni
-  Pai-Alluvioni tr 200 anni
-  Pai-Alluvioni tr 500 anni



AUTORIZZAZIONE UNICA EX D. LGS. N. 387/2003



PROGETTO DEFINITIVO  
PARCO EOLICO VAL D'AGRI

Titolo elaborato:

PLANIMETRIA D'IMPIANTO CON VINCOLI PAI ALLUVIONI SU ORTOFOTO

CG	GD	GD	Prima Emissione	07/12/2022	00
REDATTO	CONTR.	APPROV.	DESCRIZIONE REVISIONE DOCUMENTO	DATA	REV

PROPONENTE



**BASILICATA PRIME S.R.L.**  
Via G. Garibaldi n.15  
74023 Grottaglie (TA)

CONSULENZA



**GE.CO.D'OR. S.R.L.**  
Via G. Garibaldi n.15  
74023 Grottaglie (TA)

PROGETTISTA  
Ing. Gaetano D'Oronzio  
Via Goito 14 - Colobraro (MT)

Codice  
VASA124

Formato  
A0

Scala  
1:20.000

Foglio  
1/1

