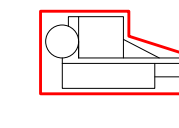
















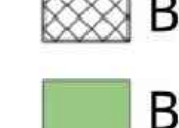







-  AR n°...
Piazzola di montaggio
 -  Rotore WTG - D = 170 m
 -  Strade esistenti da adeguare
 -  Ingombro viabilità di progetto
 -  Linea MT su strada esistente e di nuova realizzazione
 -  Linea AT su strada esistente e di nuova realizzazione
 -  Confini Comunali
 -  SEU 150/33 kV
 -  SE RTN TERNA 380/150 kV di Aliano
 -  NUOVO STALLO AT
 -  STAZIONE CONDIVISA
- Vincoli Paesaggistici D.Lgs. 42/04**
-  Beni monumentali art.10
 -  Beni interesse archeologico art.10
 -  Beni Archeologici Tratturi art.10
 -  Aree di notevole interesse pubblico art.136
 -  Beni paesaggistici art.142b buffer
 -  Beni paesaggistici art.142-let. c Fiumi, torrenti e corsi d'acqua Buffer-150-m
 -  Beni paesaggistici 142d montagne
 -  Beni paesaggistici art.142f parchi riserve
 -  Beni Paesaggistici art.142g Foreste e boschi
 -  Beni Paesaggistici art.142-let-m-ope-legis
 -  Beni paesaggistici art.143 alberi monumentali
 -  Beni paesaggistici art.143 geositi

AUTORIZZAZIONE UNICA EX D. LGS. N. 387/2003



PROGETTO DEFINITIVO
PARCO EOLICO VAL D'AGRI

Titolo elaborato:

CARTA DEI VINCOLI PAESAGGISTICI SU AREA D'IMPIANTO

CG	GD	GD	Prima Emissione	07/12/2022	00
REDDATTO	CONTR.	APPROV.	DESCRIZIONE REVISIONE DOCUMENTO	DATA	REV

<p>PROPONENTE</p>  <p>BASILICATA PRIME S.R.L. Via G. Garibaldi n.15 74023 Grottaglie (TA)</p>	<p>CONSULENZA</p>  <p>GE.CO.D'OR. S.R.L. Via G. Garibaldi n.15 74023 Grottaglie (TA)</p> <p>PROGETTISTA Ing. Gaetano D'Oronzio Via Goito 14 - Colobraro (MT)</p>
--	--